

Esecuzione Immediata
Deliberazione n. 08 del 28 luglio 2021
DELIBERAZIONE CONSIGLIO COMUNALE

Oggetto: Istituzione del canone patrimoniale di concessione, autorizzazione o esposizione pubblicitaria di cui ai commi da 816 a 836 della legge 27 dicembre 2019, n. 160, nonché del canone di concessione per l'occupazione delle aree e degli spazi appartenenti al demanio o al patrimonio indisponibile destinati a mercati di cui ai commi da 837 a 845 della legge 27 dicembre 2019, n. 160. Approvazione dei regolamenti che ne disciplinano l'applicazione nel territorio del Comune di Napoli. L'anno duemilaventuno il giorno 28 del mese di luglio, nella casa Comunale precisamente nella Sala dei Baroni sita al Castel Nuovo si è riunito il Consiglio Comunale in grado di **PRIMA** convocazione ed in seduta **PUBBLICA**

Premesso che a ciascun Consigliere (di cui all'elenco che segue) - ai sensi dell'art. 125 del R.D. 4 febbraio 1915, n. 148 (Testo Unico della Legge comunale e provinciale) e dell'art. 61 del R.D. 30 dicembre 1923 n. 2839 (Riforma della Legge comunale e provinciale) - è stato inviato a mezzo P.E.C. l'avviso di convocazione pubblicato all'Albo Pretorio del Comune; si dà atto che gli stessi Consiglieri, all'atto della votazione, risultano presenti e/o assenti come appresso specificato:

SINDACO de MAGISTRIS LUIGI		P			
1)	ANDREOZZI ROSARIO	P	21)	LANZOTTI STANISLAO	Assente
2)	ARIENZO FEDERICO	P	22)	MADONNA SALVATORE	Assente
3)	BISMUTO LAURA	P	23)	MATANO MARTA	P
4)	BRAMBILLA MATTEO	P	24)	MEROLLA ALFONSO	P
5)	BUONO STEFANO	P	25)	MIRRA MANUELA	Assente
6)	CANIGLIA MARIA	Assente	26)	MORETTO VINCENZO	P
7)	CAPASSO ELPIDIO	P	27)	MUNDO GABRIELE	Assente
8)	CECERE CLAUDIO	Assente	28)	NONNO MARCO	Assente
9)	COCCIA ELENA	Assente	29)	PACE SALVATORE	P
10)	COLELLA SERGIO	Assente	30)	PALMIERI DOMENICO	P
11)	COPPETO MARIO	P	31)	QUAGLIETTA ALESSIA	Assente
12)	COPPOLA ARMANDO	Assente	32)	SANTORO ANDREA	P
13)	DE GREGORIO ELENA	Assente	33)	SGAMBATI CARMINE	P
14)	ESPOSITO ANIELLO	Assente	34)	SIMEONE GAETANO	Assente
15)	FREZZA FULVIO	Assente	35)	SOLOMBRINO VINCENZO	P
16)	FUCITO ALESSANDRO	P	36)	TRONCONE GAETANO	P
17)	GIOVA ROBERTA	Assente	37)	ULLETO ANNA	P
18)	GUANGI SALVATORE	P	38)	VENANZONI DIEGO	Assente
19)	GUIDA CHIARA	P	39)	VERNETTI FRANCESCO	Assente
20)	LANGELLA CIRO	Assente	40)	ZIMBALDI LUIGI	P

Presiede il Presidente Alessandro Fucito

In grado di prima convocazione

Partecipa alla seduta il Segretario Generale dott.^{ssa} Monica Cinque

Risulta presente il Dirigente del Servizio gestione Canoni e altri Tributi Dott. Sergio Aurino, per le attività di supporto tecnico.

Il Presidente pone in discussione la deliberazione di G.C. n. 228 del 01.06.2021 avente ad oggetto: *Ritiro della deliberazione n. 155 del 23.04.2021 - proposta al Consiglio - Istituzione del canone patrimoniale di concessione, autorizzazione o esposizione pubblicitaria di cui ai commi da 816 a 836 della legge 27 dicembre 2019, n. 160, nonché del canone di concessione per l'occupazione delle aree e degli spazi appartenenti al demanio o al patrimonio indisponibile destinati a mercati di cui ai commi da 837 a 845 della legge 27 dicembre 2019, n. 160. Approvazione dei regolamenti che ne disciplinano l'applicazione nel territorio del Comune di Napoli.*

Fa presente, che il provvedimento è stato trasmesso: alla Commissione Bilancio e Finanza che con verbale n. 842 del 08.06.2021 ha rinviato l'espressione del parere in sede di Consiglio comunale; alla Commissione al Lavoro, alla Crisi, alle Attività produttive, al Personale e agli Affari istituzionali che con verbale n. 979 del 14.06.2021 alla unanimità ha espresso parere favorevole; al Collegio dei Revisori dei Conti che per quanto di competenza ha espresso parere favorevole e a tutte le Municipalità di cui la 6^a maggioranza ha espresso parere favorevole.

Il Presidente cede la parola all'assessora Galiero per la relazione introduttiva.

L'assessora Galiero illustra il provvedimento, motivando il ritiro della deliberazione di G.C. n. 155 del 23.04.2021 di proposta al Consiglio e la riproposizione dell'istituzione del canone patrimoniale di concessione, autorizzazione o esposizione pubblicitaria, nonché del canone di concessione per l'occupazione delle aree e degli spazi appartenenti al demanio o al patrimonio indisponibile destinati a mercati, con i Regolamenti che ne disciplinano l'applicazione nel territorio del Comune di Napoli. Precisa sugli aspetti rilevanti dei Regolamenti proposti, in ottemperanza alla nuova normativa, che evitano il prodursi di incertezze e difficoltà di carattere applicativo da parte degli Uffici, fornendo un quadro di riferimento più chiaro per i terzi destinatari delle disposizioni regolamentari, tenuto conto della novità e della difficoltà della materia trattata. Ringrazia, in fine gli uffici per il buon lavoro svolto.

Entra in aula il consigliere Merolla. (presenti 24)

Il Presidente dichiara aperta la discussione generale, prima di cedere la parola ai Consiglieri che ne hanno fatto richiesta, comunica all'Aula che in ottemperanza a quanto previsto dall'art.166 comma 2 del D.lgs. 267/2000 e dall'art. 16 del regolamento di contabilità, la Giunta comunale ha adottato, prelevando il relativo importo dal Fondo di Riserva, le deliberazioni n. 224 del 01/06/2021, n. 263 del 24/06/2021, n. 284 e n. 285 del 27/07/2021 e n. 308 del 09/07/2021. Inoltre, **nomina scrutatori i consiglieri Capasso, Guida e Palmieri.** Cede la parola al Consigliere Brambilla che ne ha fatto richiesta.

Il consigliere Brambilla evidenzia i punti critici del provvedimento: come la mancanza di riferimenti sulla zonizzazione degli impianti; la previsione che il canone sia dovuto anche dall'occupante abusivo; la mancata previsione di sanzioni per l'occupazione abusiva che di fatto viene equiparata a quella regolare, infine l'indicazione che nelle more della fissazione delle tariffe valgono ancora quelle del 2019. Precisa che per integrare i punti critici sollevati il suo gruppo consiliare ha presentato n.3 proposte emendative.

Entra in aula il consigliere Arienzo. (presenti 25)

Il consigliere Moretto ricorda che il dispositivo del 2008 sull'occupazione di suolo prevedeva un termine per regolare la posizione sull'occupazione di molti esercizi in città, ma pochi si sono adeguati, provocando peraltro molti danni agli edifici storici. Si arriva quindi con ritardo a una nuova regolamentazione, ancora non è chiaro il sistema sanzionatorio, né vengono chiarite le misure temporanee adottate nella fase emergenziale collegata alla pandemia che hanno aggravato la confusione, che ha creato una anarchia totale, che favorisce occupazioni poco trasparenti.

Il Presidente constato che non vi sono altre richieste di intervento, dichiara conclusa la discussione generale e cede la parola all'assessore Galiero per la replica agli interventi resi.

L'assessora Galiero nella replica agli interventi resi, precisando sui rilevi sollevati, sottolinea che l'oggetto della deliberazione risulta ben definito e riguarda l'istituzione del canone unico patrimoniale. Evidenzia che l'aspetto sanzionatorio resta invariato con la previsione che l'occupazione abusiva sarà sanata solo con il pagamento del canone e delle sanzioni previste dalla legge e, che con la deliberazione in esame è stata prevista una occupazione suolo più estensiva.

Il Presidente passa all'esame delle n. 3 proposte emendative a firma dei consiglieri Matano e Brambilla e, pone in discussione la prima proposta emendativa relativa all'art. 32 precisando, che sulla proposta emendativa è stato espresso parere di regolarità tecnica *non favorevole* ai sensi dell'art.49, comma 1, del D.lgs.267/2000 dal dirigente del Servizio Gestione canoni e altri Tributi dott. S. Aurino e, parere di regolarità contabile *non favorevole* ai sensi dell'art.49, comma 1, del D.lgs.267/2000 dal Ragioniere Generale.

Il consigliere Brambilla chiede che venga rettificata la proposta emendativa sostituendo "Stadio Maradona" al posto di "Stadio San Paolo" erroneamente riportato. Motiva la presentazione della proposta emendativa che prevede la

corresponsione di una percentuale a favore del Comune di non meno del 10% sul prezzo di vendita della pubblicità e, per i grandi impianti sportivi, anche l'applicazione delle tariffe pubblicitarie. Con la proposta emendativa, si chiede di definire bene la tariffazione dei grandi impianti sportivi al fine di evitare un mancato introito che comporterebbe un danno erariale per il Comune di Napoli. Ricorda il regalo fatto con la convezione al Calcio Napoli che non prevedeva la retroattività del pagamento.

L'assessora Galiero motiva il parere contrario e invita a trasformare la proposta emendativa in ordine del giorno.

Il consigliere Brambilla declina l'invito di trasformare la proposta emendativa in ordine del giorno, precisando che chi utilizza un edificio sportivo del Comune di Napoli con grandi introiti deve riconoscere una parte di questi al Comune di Napoli.

Il consigliere Moretto interviene per dichiarazione di voto a favore della proposta emendativa precisando, che l'Amministrazione deve fare gli interessi della città e non dei privati che usufruiscono degli impianti sportivi. Il Regolamento presentato è stato rimodulato per riparare a quanto deciso con la convezione Calcio Napoli.

Il consigliere Pace chiede di sapere se dal punto di vista tecnico e normativo risulta possibile inserire la proposta emendativa che ritiene giusta e fondata.

Il Presidente chiarisce che la proposta emendativa è corredata da pareri non favorevoli.

Il consigliere Pace ribadisce precisando, che non vuole una risposta politica ma tecnica, ossia chiede che l'Amministrazione chiarisca se tecnicamente la proposta può essere accolta rispetto al quadro normativo di riferimento.

Escono dall'aula i consiglieri Simeone e Gioia (presenti 23)

L'assessora Galiero conviene con il contenuto della proposta emendativa che risulta mirata per lo Stadio Maradona, precisando che tale possibilità può essere prevista sul futuro della convenzione che già esiste, indipendentemente dai pareri resi.

Esce la consigliera Caniglia. (presenti 22)

Il consigliere Brambilla ritiene incomprensibile il parere contrario reso, ricorda che nel vecchio Regolamento la questione posta era prevista e nel nuovo Regolamento è stata tolta pertanto, la questione risulta puramente politica.

Il consigliere Coppeto chiede di sapere se la proposta emendativa risulta inammissibile rispetto al quadro normativo di riferimento, se la questione posta non risulta illegittima allora può essere accolta in quanto prevede dei principi intoccabili.

L'assessora Galiero ringrazia gli intervenuti per le questioni poste e, precisa che la proposta emendativa risulta tecnicamente ammissibile ed esprime parere favorevole.

Il Presidente pone in votazione la prima proposta emendativa a firma dei consiglieri Matano e Brambilla, che di seguito si riporta:

Emendamento n. 1

All'art. 32 del regolamento aggiungere, dopo la parola "Regolamento" alla fine del comma 3, le parole:

" , prevedendo la corresponsione al comune di una percentuale sul prezzo di vendita della pubblicità determinata sulla base di criteri definiti dalla Giunta Comunale con propria delibera, comunque non inferiore al dieci per cento, ad esclusione dello Stadio Maradona e degli altri grandi impianti sportivi per i quali, oltre alla percentuale sul prezzo di vendita, si applica anche la tariffazione prevista per gli impianti pubblicitari cittadini".

Assistito dagli scrutatori **Capasso, Guida e Palmieri**, accerta e dichiara che il Consiglio l'ha approvato alla unanimità. **(allegato 1)**

Il Presidente pone in discussione la seconda proposta emendativa relativa all'art 47 a firma dei consiglieri Matano e Brambilla.

Il consigliere Brambilla la illustra, precisando sull'utilità che tutti gli impianti pubblicitari installino un sistema di identificazione come quello previsto all'art.29, comma 2 e 3, ovvero forniscano agli uffici un sistema *QR-code* per l'identificazione dell'impianto.

Il Presidente porta a conoscenza dell'Aula che è stato presentato un sub emendamento a firma del consigliere Santoro.

Il consigliere Santoro illustra il sub emendamento, che prevede che venga riportato un numero di telefono da contattare in caso di emergenza.

L'assessora Galiero esprime parere favorevole sul sub emendamento, rispetto alla proposta emendativa propone di aggiungere " *previa verifica della copertura di spesa*".

Il consigliere Brambilla accoglie la precisazione proposta dall'Amministrazione.

Il Presidente pone in votazione il sub emendamento a firma del consigliere Santoro, che di seguito si riporta:

Sarà inoltre obbligatorio riportare un numero di telefono da contattare in caso di emergenza, assicurando la reperibilità 24 ore su 24 di un addetto alla sicurezza dell'impianto.

Assistito dagli scrutatori **Capasso, Guida e Palmieri**, accerta e dichiara che il Consiglio l'ha approvato alla unanimità.

Il Presidente pone in votazione la proposta emendativa n. 2 a firma dei consiglieri Matano e Brambilla con il sub emendamento a firma del consigliere Santoro prima approvato, che di seguito si riporta:

Emendamento n. 2

All'art. 47 del regolamento aggiungere il seguente **comma 4.5**:

"tutti quegli impianti pubblicitari che – anche se non obbligati – installeranno un sistema di identificazione come quello previsto all'art. 29, comma 2.3, ovvero fornirà agli Uffici un sistema QR-code per identificare l'impianto", previa verifica della copertura finanziaria. Sarà inoltre obbligatorio riportare un numero di telefono da contattare in caso di emergenza, assicurando la reperibilità 24 ore su 24 di un addetto alla sicurezza dell'impianto.

Assistito dagli **scrutatori Capasso, Guida e Palmieri**, accerta e dichiara che il Consiglio l'ha approvato alla unanimità. (allegato 2)

Il Presidente pone in discussione la terza proposta emendativa relativa all'art. 51 a firma dei consiglieri Matano e Brambilla.

Il consigliere Brambilla la illustra, precisando sulla necessità delle misure da adottare in caso di violazione delle disposizioni previste agli artt. 23, 29 e 32.

L'assessora Galiero esprime parere favorevole precisando, di aggiungere la proposta emendativa in coda al comma 4 anziché prevedere il comma 7.

Il Presidente pone in votazione la proposta emendativa n.3 a firma dei consiglieri Matano e Brambilla con la precisazione di aggiungerla in coda al comma 4, che di seguito si riporta:

Emendamento n. 3

All'art. 51 del regolamento, aggiungere in coda **al comma 4**:

"Nelle ipotesi di violazione delle disposizioni di cui agli artt. 23, 29, 32, oltre all'applicazione della sanzione nella misura massima prevista – ovvero ridotta in caso di pagamento entro 60 giorni – il Servizio competente dispone la rimozione ovvero la copertura totale delle affissioni effettuate in violazione delle disposizioni regolamentari citate".

Assistito dagli **scrutatori Capasso, Guida e Palmieri**, accerta e dichiara che il Consiglio l'ha approvato alla unanimità. (allegato 3)

Il Presidente dichiara concluso l'esame delle n.3 proposte emendative e, cede la parola per dichiarazione di voto.

Il consigliere Brambilla motiva il voto contrario, precisando sui punti critici del provvedimento.

Il consigliere Moretto preannuncia il voto contrario per le criticità sollevate nella discussione generale.

Il consigliere Coppeto motiva il voto favorevole del suo Gruppo consiliare anche se alcune incongruenze dovranno essere superate.

Il consigliere Pace preannuncia il voto favorevole del suo Gruppo consiliare, precisando che l'approvazione del Regolamento è previsto per legge, pertanto dovuto, in quanto istituisce delle entrate per l'Ente.

Il Presidente terminati gli interventi per dichiarazioni di voto, pone in votazione la deliberazione di G.C. n. 228 del 01.06.2021 di proposta al Consiglio, assistito dagli scrutatori **Capasso, Guida e Palmieri**, accerta la presenza in aula di **n. 22 Consiglieri** i cui nominativi sono riportati sul frontespizio del presente atto e, dichiara la seguente votazione:

Presenti e votanti: n.22

Voti Favorevoli: n. 16

Voti contrari: n.6 (Brambilla, Matano, Moretto, Santoro, Palmieri e Guangi)

Astenuti: //

In base all'esito dell'intervenuta votazione nei modi di legge, a maggioranza dei presenti, il Consiglio

DELIBERA

l'approvazione della proposta di G.C. n. 228 del 01.06.2021 avente ad oggetto: Istituzione del canone patrimoniale di concessione, autorizzazione o esposizione pubblicitaria di cui ai commi da 816 a 836 della legge 27 dicembre 2019, n.160, nonché del canone di concessione per l'occupazione delle aree e degli spazi appartenenti al demanio o al patrimonio indisponibile destinati a mercati di cui ai commi da 837 a 845 della legge 27 dicembre 2019, n. 160. Approvazione dei regolamenti che ne disciplinano l'applicazione nel territorio del Comune di Napoli:

Regolamento per la disciplina del canone patrimoniale di concessione, autorizzazione o esposizione pubblicitaria di cui ai commi da 816 a 836 della legge 27 dicembre 2019, n.160, composto da n. 56 articoli con numero tre emendamenti prima approvati corredati di parere di regolarità tecnica e parere di regolarità contabile espressi dalla competente dirigenza, che di seguito si riportano:

Emendamento n. 1

All'art. 32 del regolamento aggiungere, dopo la parola "Regolamento" alla fine del comma 3, le parole:

" , prevedendo la corresponsione al comune di una percentuale sul prezzo di vendita della pubblicità determinata sulla base di criteri definiti dalla Giunta Comunale con propria delibera, comunque non inferiore al dieci per cento, ad esclusione dello Stadio Maradona e degli altri grandi impianti sportivi per i quali, oltre alla percentuale sul prezzo di vendita, si applica anche la tariffazione prevista per gli impianti pubblicitari cittadini".

Emendamento n. 2

All'art. 47 del regolamento aggiungere il seguente **comma 4.5**:

"tutti quegli impianti pubblicitari che – anche se non obbligati – installeranno un sistema di identificazione come quello previsto all'art. 29, comma 2.3, ovvero fornirà agli Uffici un sistema QR-code per identificare l'impianto", previa verifica della copertura finanziaria. Sarà inoltre obbligatorio riportare un numero di telefono da contattare in caso di emergenza, assicurando la reperibilità 24 ore su 24 di un addetto alla sicurezza dell'impianto.

Emendamento n. 3

All'art. 51 del regolamento, aggiungere in coda al **comma 4**:

"Nelle ipotesi di violazione delle disposizioni di cui agli artt. 23, 29, 32, oltre all'applicazione della sanzione nella misura massima prevista – ovvero ridotta in caso di pagamento entro 60 giorni – il Servizio competente dispone la rimozione ovvero la copertura totale delle affissioni effettuate in violazione delle disposizioni regolamentari citate".

Regolamento per la disciplina del canone di concessione per l'occupazione delle aree e degli spazi appartenenti al demanio o al patrimonio indisponibile destinati a mercati di cui ai commi da 837 a 845 della legge 27 dicembre 2019, n. 160 composto da n. 8 articoli.

Il Presidente, inoltre, propone al Consiglio di dichiarare immediatamente eseguibile per l'urgenza la deliberazione adottata. Assistito dagli scrutatori accerta e dichiara, con la presenza in aula di **n. 22 Consiglieri**, il seguente esito:

Presenti e votanti: n. 22

Voti Favorevoli: n. 22

Voti contrari: //

Astenuti: //

In base all'esito dell'intervenuta votazione nei modi di legge, all'unanimità dei presenti, dichiara, ai sensi del comma 4 dell'art. 134 del T.U. 267/2000, la deliberazione adottata immediatamente eseguibile per l'urgenza.

Si allega, quale parte integrante del presente provvedimento:

- 2 • Parere del Collegio dei Revisori dei Conti ;
- 1 • n. 3 emendamenti;
- 3 • Deliberazione di G.C. n. 228 del 01.06.2021 composta da n. 11 pagine progressivamente numerate nonché di allegati costituenti parte integrante della proposta, composti dai seguenti documenti progressivamente numerati firmati digitalmente dal Dirigente proponente, sono conservati nell'archivio informatico dell'Ente, repertoriati con il n. L1087/2021/003(da 1 a 3):

Regolamento per la disciplina del canone patrimoniale di concessione, autorizzazione o esposizione pubblicitaria di cui ai commi da 816 a 836 della legge 27 dicembre 2019, n.160;

Regolamento per la disciplina del canone di concessione per l'occupazione delle aree e degli spazi appartenenti al demanio o al patrimonio indisponibile destinati a mercati di cui ai commi da 837 a 845 della legge 27 dicembre 2019, n. 160.


Il Dirigente
dott.ssa Enrichetta Barabati

Vista la suindicata dichiarazione di conformità, il presente verbale viene sottoscritto come appresso:

Il Presidente del Consiglio comunale
Alessandro Fucito



Il Segretario Generale
dott.ssa Monica Cinque



Deliberazione di C. C. n. 8 del 28/07/21 composta da n. 6 progressivamente numerate, nonché da allegati, costituenti parte integrante, di complessive pagine 204, separatamente numerate.

Si attesta:

che la presente deliberazione è stata pubblicata all'Albo Pretorio il 05/08/21 e vi rimarrà pubblicata per quindici giorni (comma 1, art. 124 del D.L.gs. 267/2000).

Il Responsabile Giuseppe Jella

Il presente provvedimento immediatamente eseguibile ai sensi del comma 4, art. 134 D.L.gs. 267/2000 è comunicato con nota n. PG/2021/581896 del 28.07.2021 a: ASS. BILANCIO, RESP. AREA ENTRATE E SERVIZIO GESTIONE CANONI E ALTRI TRIBUTI

DICHIARAZIONE DI ESECUTIVITA'

Constatato che sono decorsi i dieci giorni dalla pubblicazione si dà atto che la presente deliberazione è divenuta da oggi esecutiva, ai sensi del comma 3, art. 134 del D.L.gs. 267/2000.

Addì 15/8/2021

Il Dirigente del Servizio Segreteria del Consiglio e Gruppi consiliari Giuseppe Jella

Il presente provvedimento viene assegnato ai Servizi competenti attraverso l'applicativo *e-grammata* per le procedure attuative:

<u>Amministratore Bilancio</u>	
<u>Responsabile Area Entrate</u>	
<u>Servizio Gestione Canoni e Altri Tributi</u>	
<u>Collegio Revisori Conti</u>	

Addì 15/8/2021

Il Dirigente del Servizio Segreteria del Consiglio e Gruppi consiliari Giuseppe Jella

Attestazione di conformità

(da utilizzare e compilare, con le diciture del caso, solo per le copie conformi della presente deliberazione)

La presente copia, composta da n. pagine, progressivamente numerate, è conforme all'originale della deliberazione di Consiglio comunale n. del

☐ divenuta esecutiva in data(1);

Gli allegati, costituenti parte integrante, composti da n. progressivamente numerate:

☐ sono rilasciati in copia conforme unitamente alla presente (1);

☐ sono visionabili in originale presso l'archivio in cui sono visionabili (1), (2);

Il Funzionario responsabile

(1) Barrare le caselle delle ipotesi ricorrenti.

(2) La Segreteria del Consiglio e Gruppi consiliari indicherà l'archivio presso cui gli atti sono depositati al momento della richiesta di visione.



Emendamento n.1 (allegato 1)

Gruppo Consiliare

Movimento 5 Stelle

Il Gruppo Consiliare Movimento 5 Stelle, presenta il seguente emendamento in ordine alla proposta di delibera n. 228 del 1 giugno 2021, concernente l'istituzione del canone patrimoniale di concessione, autorizzazione o esposizione pubblicitaria, nonché del canone di concessione per l'occupazione delle aree e degli spazi appartenenti al demanio ed al patrimonio indisponibile destinati ai mercati, e relativi regolamenti che ne disciplinano l'applicazione nel territorio del Comune di Napoli.

All'**art. 32** del regolamento aggiungere, dopo la parola "*Regolamento*" alla fine del comma 3, le parole:

All'**art. 32** del regolamento aggiungere, dopo la parola "*Regolamento*" alla fine del comma 3, le parole:

", prevedendo la corresponsione al comune di una percentuale sul prezzo di vendita della pubblicità determinata sulla base di criteri definiti dalla Giunta Comunale con propria delibera, comunque non inferiore al dieci per cento, ad esclusione dello Stadio Maradona e degli altri grandi impianti sportivi per i quali, oltre alla percentuale sul prezzo di vendita, si applica anche la tariffazione prevista per gli impianti pubblicitari cittadini".

I Consiglieri del M5S
Marta Matano Matteo Brambilla



Gruppo consiliare Movimento 5 stelle via Verdi, 35 – 80133 Napoli tel. 081-7959838-29
mail: gruppo.m5s@comune.napoli.it



COMUNE DI NAPOLI

AREA ENTRATE

Servizio Gestione canoni e altri Tributi

Oggetto: Parere tecnico sulla proposta di emendamento 001 del Gruppo Consiliare "Movimento 5 stelle" alla deliberazione di Giunta Comunale di proposta al Consiglio n. 228 del 1/06/2021

Il Dirigente del Servizio Gestione Canoni e Altri Tributi,

letta la proposta di emendamento allegata;

richiamato l'art. 52 del D. Lgs. 15 dicembre 1997, n. 446

considerato:

che la normativa in tema di canone unico patrimoniale prevede che lo stesso sia determinato applicando la tariffa determinata dal comune alla superficie complessiva del mezzo pubblicitario, calcolata in metri quadrati, indipendentemente dal tipo e dal numero dei messaggi;

che l'applicazione di una percentuale sul prezzo di vendita della pubblicità costituisce una modalità di calcolo del canone non consentita dalla norma e, pertanto, inapplicabile,

esprime il seguente parere sulla proposta in oggetto: NON FAVOREVOLE.

Il Dirigente del Servizio dott. Sergio Aurino



COMUNE DI NAPOLI

Dipartimento Ragioneria

PG 2021/552337
ML 15/07/2021

Handwritten signature

Al Servizio Segreteria del Consiglio Comunale e
gruppi consiliari

p.c. All'Assessora al Commercio, con delega al bilancio
Al Dipartimento Segreteria Generale
Al Servizio Gestione canoni e altri tributi

OGGETTO: Parere di regolarità contabile all'emendamento, presentato dal Gruppo consiliare Movimento 5 stelle, all'art. 32 della proposta di regolamento per la disciplina del canone patrimoniale di concessione, autorizzazione o esposizione pubblicitaria (G.C. 228/2021)

Il Dirigente del Servizio di Ragioneria

Richiamato l'art. 32 comma 3 della proposta di regolamento in oggetto, che consente l'installazione di mezzi pubblicitari all'interno degli impianti sportivi di proprietà del Comune di Napoli, anche da parte dei concessionari/affidatari in uso o in gestione che ne facciano richiesta. A tale fine, l'ufficio comunale competente alla gestione amministrativa dell'impianto provvede alla stipula di apposite pattuizioni convenzionali con il soggetto richiedente, nel rispetto di quanto previsto dal presente Regolamento

Visto che l'emendamento presentato prevede, per i mezzi pubblicitari posti all'interno degli impianti sportivi, un'entrata a favore del comune calcolata in percentuale sul prezzo di vendita della pubblicità.

Considerato che il parere di regolarità tecnica del dirigente del Servizio Gestione canoni e altri tributi si esprime in termini di NON FAVOREVOLE, con la motivazione che quanto proposto costituisce modalità di calcolo del canone non consentita dalla norma e, pertanto, inapplicabile.

esprime, ai sensi dell'art. 49 comma 1 del D.Lgs. 267/2000, il seguente parere di regolarità contabile

NON FAVOREVOLE

A motivo della inapplicabilità del canone, come proposto, rilevata nel parere di regolarità tecnica.

Napoli, 15 luglio 2021

Il Ragioniere Generale
Claudia Gargiulo

Handwritten signature of Claudia Gargiulo



Emendamento n. 2 sub emendato dal consigliere Santoro(allegato n.2)

*Gruppo Consiliare
Movimento 5 Stelle*

Il Gruppo Consiliare Movimento 5 Stelle, presenta il seguente emendamento in ordine alla proposta di delibera n. 228 del 1 giugno 2021, concernente l'istituzione del canone patrimoniale di concessione, autorizzazione o esposizione pubblicitaria, nonché del canone di concessione per l'occupazione delle aree e degli spazi appartenenti al demanio ed al patrimonio indisponibile destinati ai mercati, e relativi regolamenti che ne disciplinano l'applicazione nel territorio del Comune di Napoli.

All'**art. 47** del regolamento aggiungere il seguente **comma 4.5**:

"tutti quegli impianti pubblicitari che – anche se non obbligati – installeranno un sistema di identificazione come quello previsto all'art. 29, comma 2.3, ovvero fornirà agli Uffici un sistema QR-code per identificare l'impianto", previa verifica della copertura finanziaria. Sarà inoltre obbligatorio riportare un numero di telefono da contattare in caso di emergenza, assicurando la reperibilità 24 ore su 24 di un addetto alla sicurezza dell'impianto.

I Consiglieri del M5S
Marta Matano Matteo Brambilla



Gruppo consiliare Movimento 5 stelle via Verdi, 35 – 80133 Napoli tel. 081-7959838-29
mail: gruppo.m5s@comune.napoli.it



Gruppo Consiliare
Movimento 5 Stelle

SUB EMENDAMENTO

Il Gruppo Consiliare Movimento 5 Stelle, presenta il seguente emendamento in ordine alla proposta di delibera n. 228 del 1 giugno 2021, concernente l'istituzione del canone patrimoniale di concessione, autorizzazione o esposizione pubblicitaria, nonché del canone di concessione per l'occupazione delle aree e degli spazi appartenenti al demanio ed al patrimonio indisponibile destinati ai mercati, e relativi regolamenti che ne disciplinano l'applicazione nel territorio del Comune di Napoli.

All'art. 47 del regolamento aggiungere il seguente comma 4.5:

"tutti quegli impianti pubblicitari che – anche se non obbligati – installeranno un sistema di identificazione come quello previsto all'art. 29, comma 2.3, ovvero fornirà agli Uffici un sistema QR-code per identificare l'impianto".

SARA' INOLTRE OBBLIGATORIO RIPORTARE UN NUMERO DI TELEFONO DA CONTATTARE IN CASO DI EMERGENZA, GARANTENDO LA RESPONSABILITA'

I Consiglieri del M5S

*24 ORD SU 24 DI UN
ADDETTO ALLA SICUREZZA
DELL'IMPIANTO.*

Marta Matano Matteo Brambilla

[Signature]
FDI

*previa verifica della
apertura immediata
pauze fessibile
Sogno per*



Gruppo consiliare Movimento 5 stelle via Verdi, 35 – 80133 Napoli tel. 081-7959838-29
mail: gruppo.m5s@comune.napoli.it



COMUNE DI NAPOLI

AREA ENTRATE

Servizio Gestione canoni e altri Tributi

Oggetto: Parere tecnico sulla proposta di emendamento 002 del Gruppo Consiliare "Movimento 5 stelle" alla deliberazione di Giunta Comunale di proposta al Consiglio n. 228 del 1/06/2021

Il Dirigente del Servizio Gestione Canoni e Altri Tributi,

letta la proposta di emendamento allegata;

richiamato l'art. 52 del D. Lgs. 15 dicembre 1997, n. 446

considerato:

che l'identificazione di ciascun impianto, secondo quanto riportato all'articolo 29, punto 2.3, costituisce un obbligo specifico per i titolari di autorizzazione all'installazione di mezzi pubblicitari permanenti;

che quanto riportato nell'emendamento si applicherebbe a tutti i mezzi pubblicitari a carattere non permanente, ossia temporaneo, che quindi accederebbero alla riduzione del 50% della tariffa semplicemente ottemperando ad una mera richiesta di informazioni, ingenerando disparità di trattamento con i titolari di mezzi pubblicitari permanenti;

che, oltretutto, l'applicazione di detta riduzione potrebbe determinare una riduzione del gettito, a fronte della necessità, prevista dalla stessa legge e richiamato nell'atto deliberativo in questione, di preservare quantomeno il gettito realizzato negli anni passati,

esprime il seguente parere sulla proposta in oggetto: NON FAVOREVOLE.

Il Dirigente del Servizio dott. Sergio Aurino



COMUNE DI NAPOLI
Dipartimento Ragioneria

Alf. Sabatino
GW

PG 2021/ 552 346

del 15/07/2021

Al Servizio Segreteria del Consiglio Comunale e
gruppi consiliari

p.c. All'Assessora al Commercio, con delega al bilancio
Al Dipartimento Segreteria Generale
Al Servizio Gestione canoni e altri tributi

OGGETTO: Parere di regolarità contabile all'emendamento, presentato dal Gruppo consiliare Movimento 5 stelle, all'art. 47 della proposta di regolamento per la disciplina del canone patrimoniale di concessione, autorizzazione o esposizione pubblicitaria (G.C. 228/2021)

Il Dirigente del Servizio di Ragioneria

Richiamato l'art. 47 della proposta di regolamento in oggetto, che disciplina le riduzioni di tariffa del canone.

Visto che l'emendamento presentato introduce una fattispecie di riduzione della tariffa, ulteriore rispetto a quelle oggetto del regolamento.

Considerato che il parere di regolarità tecnica del dirigente del Servizio Gestione canoni e altri tributi si esprime in termini di NON FAVOREVOLE, con la motivazione che quanto proposto *potrebbe determinare una riduzione del gettito*.

esprime, ai sensi dell'art. 49 comma 1 del D.Lgs. 267/2000, il seguente parere di regolarità contabile

NON FAVOREVOLE

Poiché la riduzione di gettito, rilevata nel parere di regolarità tecnica, non è coerente con la condizione del Comune di ente in riequilibrio finanziario pluriennale e la correlata esigenza di attuare ogni misura utile alla massimizzazione delle entrate dell'Ente.

Napoli, 15 luglio 2021

Il Ragioniere Generale
Claudia Gargiulo



Emendamento n. 3 (allegato 3)

*Gruppo Consiliare
Movimento 5 Stelle*

Il Gruppo Consiliare Movimento 5 Stelle, presenta il seguente emendamento in ordine alla proposta di delibera n. 228 del 1 giugno 2021, concernente l'istituzione del canone patrimoniale di concessione, autorizzazione o esposizione pubblicitaria, nonché del canone di concessione per l'occupazione delle aree e degli spazi appartenenti al demanio ed al patrimonio indisponibile destinati ai mercati, e relativi regolamenti che ne disciplinano l'applicazione nel territorio del Comune di Napoli.

All'**art. 51** del regolamento, aggiungere in coda al **comma 4**:

"Nelle ipotesi di violazione delle disposizioni di cui agli artt. 23, 29, 32, oltre all'applicazione della sanzione nella misura massima prevista – ovvero ridotta in caso di pagamento entro 60 giorni – il Servizio competente dispone la rimozione ovvero la copertura totale delle affissioni effettuate in violazione delle disposizioni regolamentari citate".

I Consiglieri del M5S
Marta Matano Matteo Brambilla



Gruppo consiliare Movimento 5 stelle via Verdi, 35 – 80133 Napoli tel. 081-7959838-29
mail: gruppo.m5s@comune.napoli.it



COMUNE DI NAPOLI

AREA ENTRATE

Servizio Gestione canoni e altri Tributi

Oggetto: Parere tecnico sulla proposta di emendamento 003 del Gruppo Consiliare "Movimento 5 stelle" alla deliberazione di Giunta Comunale di proposta al Consiglio n. 228 del 1/06/2021

Il Dirigente del Servizio Gestione Canoni e Altri Tributi,

letta la proposta di emendamento allegata;

richiamato l'art. 52 del D. Lgs. 15 dicembre 1997, n. 446

considerato:

che la proposta emendativa in questione introduce sanzioni amministrative sia di tipo pecuniario, sia di tipo reale, correlate alla mancata osservanza di obblighi previsti da diversi articoli del regolamento (art. 23, concernente il rispetto delle regole comportamentali secondo il protocollo d'intesa ANCI-IAP; art. 29, concernente gli obblighi gravanti sul titolare dell'autorizzazione all'esposizione pubblicitaria; art. 32, concernente modalità attraverso le quali sono svolte forme particolari di pubblicità);


che l'articolo 51, per il quale l'emendamento è proposto, attiene ad una fattispecie ben specifica, correlata all'accertamento dell'indennità di occupazione e pubblicità abusiva e contestuale irrogazione della sanzione amministrativa pecuniaria;

che, conseguentemente, le sanzioni di cui all'emendamento proposto non sono coerenti con la rubrica dell'articolo;

che, in ogni caso, in tema di sanzioni per violazioni ai regolamenti comunali, trova applicazione quanto stabilito dall'articolo 7-bis del D. Lgs. 267/2000,

esprime il seguente parere sulla proposta in oggetto: NON FAVOREVOLE.

Il Dirigente del Servizio dott. Sergio Aurino



COMUNE DI NAPOLI

Dipartimento Ragioneria

diff. Pizzani
N

PG 2021/ 5523k8

102 15/07/2021

Al Servizio Segreteria del Consiglio Comunale e
gruppi consiliari

p.c. All'Assessora al Commercio, con delega al bilancio
Al Dipartimento Segreteria Generale
Al Servizio Gestione canoni e altri tributi

OGGETTO: Parere di regolarità contabile all'emendamento, presentato dal Gruppo consiliare Movimento 5 stelle, all'art. 51 della proposta di regolamento per la disciplina del canone patrimoniale di concessione, autorizzazione o esposizione pubblicitaria (G.C. 228/2021)

Il Dirigente del Servizio di Ragioneria

Richiamato l'art. 51 della proposta di regolamento in oggetto, che disciplina il procedimento per l'accertamento dell'indennità di occupazione e pubblicità abusiva e contestuale irrogazione della sanzione amministrativa pecuniaria.

Visto che l'emendamento presentato introduce sanzioni ulteriori rispetto a quelle oggetto del regolamento, consistenti nella rimozione o copertura totale delle affissioni effettuate in violazione del regolamento.

Visto il parere di regolarità tecnica del dirigente del Servizio Gestione canoni e altri tributi, espresso in termini di NON FAVOREVOLE, e le sue motivazioni.

Rileva che la proposta di emendamento in oggetto non comporta riflessi diretti o indiretti sulla situazione economico-finanziaria, né sul patrimonio dell'ente e pertanto, ai sensi dell'art. 49 comma 1 del D.Lgs. 267/2000, il parere di regolarità contabile

NON E' DOVUTO

Napoli, 15 luglio 2021

Il Ragioniere Generale
Claudia Gargiulo



COMUNE DI NAPOLI

Collegio dei Revisori dei Conti

PARERE DEL COLLEGIO REVISORI DEI CONTI DEL 03/06/2021

OGGETTO: *Deliberazione di G.C. n. 228 del 01/06/2021 - ad oggetto: "Proposta al Consiglio: Istituzione del canone patrimoniale di concessione, autorizzazione o esposizione pubblicitaria, di cui ai commi da 816 a 836, della Legge 27 dicembre 2019, n. 160, nonché del canone di concessione per l'occupazione delle aree e degli spazi appartenenti al demanio o al patrimonio indisponibile destinati ai mercati, di cui ai commi da 837 a 845 della Legge 27 dicembre 2019, n. 160. Approvazione dei Regolamenti che ne disciplinano l'applicazione nel territorio del Comune di Napoli. - Ricevuta il 03/06/2021 con protocollo n. PG/2021/437913.*

L'anno 2021 il giorno 03 del mese di Giugno si è riunito, presso la sede comunale di Palazzo San Giacomo, il Collegio dei Revisori così composto è presente:

DR. Costantino SESSA - Presidente

DR. Antonio DANIELE - Componente

DR. Domenico CAROZZA - Componente

PREMESSO

- che il Comune di Napoli è ente in riequilibrio finanziario pluriennale, avendo aderito alla procedura di cui agli art. 243 bis e ss del D. Lgs. n. 267/2000.
- che con deliberazione di C.C. n. 13 del 04/08/2020 è stato approvato il Rendiconto esercizio 2019;
- che con deliberazione di Consiglio Comunale n. 24 del 10/12/2020 è stato approvato il Documento unico di programmazione (D.U.P.) 2020/2022;
- che con deliberazione di Consiglio Comunale n. 25 del 10/12/2020 è stato approvato il Bilancio di Previsione 2020/2022;

RICHIAMATO

-l'art. 239, comma 1, lettera b) n. 7, del D.Lgs. n. 267/2000, come modificato dall'articolo 3, comma 1, lettera m) del decreto legge 10 ottobre 2012, n. 174, conv. in legge n. 213/2012, il quale prevede che l'organo di revisione esprima un parere sulle proposte di regolamento di contabilità, economato-provveditorato, patrimonio e applicazione dei tributi locali;

ESAMINATA

- la nuova proposta di regolamento in oggetto, in sostituzione della precedente approvata con atto di G.C.n.155/2021, con la quale si prevede di istituire il canone patrimoniale di cui ai commi 816 e

Piazza Municipio – Palazzo S. Giacomo 3° piano – 80133 www.comune.napoli.it - tel.:(+39) 081 795 9702-3 - fax :(+39) 081 795 9707
e mail: revisori.conti@comune.napoli.it

837 dell'articolo 1 della L. 160/2019, in sostituzione della tassa per l'occupazione di spazi ed aree pubbliche, dell'imposta comunale sulla pubblicità e del diritto sulle pubbliche affissioni e del canone di cui all'art. 27, commi 7 e 8, del D.Lgs 30/04/1992, n. 285, limitatamente alle strade di pertinenza del comune;

PRESO ATTO

-del parere favorevole espresso dal Collegio dei Revisori in data 28 aprile 2021, sulla deliberazione di G.C. n.155 del 23/04/2021 ;

TENUTO CONTO

-che la nuova proposta di deliberazione di C.C. procede alla revisione delle disposizioni contenute negli artt. 1,2, 4 e 8 dello schema di regolamento anzidetto;

LETTO

- i pareri di regolarità tecnica e contabile rilasciati dai responsabili dei servizi ai sensi dell'articolo 49 del D.lgs n. n. 267/2000;

- le Osservazione espresse dal Vice Segretario Generale

CONSIDERATO

a) ai fini delle ripercussioni delle previsioni regolamentari sul bilancio di previsione, che nel prossimo bilancio di previsione 2021/2023, da approvare entro il 31 luglio 2021, non dovranno più apparire le entrate relative alle seguenti risorse:

-tassa per l'occupazione di spazi e aree pubbliche,

-canone per l'occupazione di spazi e aree pubbliche,

-imposta comunale sulla pubblicità,

-diritto sulle pubbliche affissioni,

-canone per l'installazione dei mezzi pubblicitari.

b) le risorse relative alle entrate appena elencate dovranno confluire in un unico capitolo la cui misura dovrà «assicurare un gettito pari a quello conseguito dai canoni e dai tributi che sono sostituiti dal canone, fatta salva, in ogni caso, la possibilità di variare il gettito attraverso la modifica delle tariffe»;

VERIFICATO

-la completezza del regolamento e del rispetto dell'autonomia demandata all'ente sull'autonoma regolamentazione;

-il rispetto dei principi di adeguatezza, trasparenza, e semplificazione degli adempimenti dei



contribuenti;

VISTO

- il D.lgs n. 267/2000;
- il D.lgs n. 118/2011;
- lo Statuto Comunale;
- il vigente Regolamento comunale di contabilità;

ESPRIME

parere **FAVOREVOLE** sulla proposta di Deliberazione di G.C. n. 228 del 01/06/2021 –ad oggetto:
“Proposta al Consiglio: Istituzione del canone patrimoniale di concessione, autorizzazione o esposizione pubblicitaria, di cui ai commi da 816 a 836, della Legge 27 dicembre 2019, n. 160, nonché del canone di concessione per l’occupazione delle aree e degli spazi appartenenti al demanio o al patrimonio indisponibile destinati ai mercati, di cui ai commi da 837 a 845 della Legge 27 dicembre 2019, n. 160. Approvazione dei Regolamenti che ne disciplinano l’applicazione nel territorio del Comune di Napoli.

Napoli, 03/06/2021

IL COLLEGIO DEI REVISORI

dr. *Costantino Sessa* – Presidente

dr. *Antonio Daniele* – Componente

dr. *Domenico Carozza* - Componente

SG 238
01/06/2024

L 1087-003

Mod. dgc_3/19



COMUNE DI NAPOLI

ORIGINALE

AREA: Entrate

SERVIZIO: Gestione Canoni e Altri Tributi

ASSESSORATO: Bilancio e Attività Produttive

(Parzialmente di proposta al Consiglio)

Proposta di deliberazione prot. n° 5 del 1 / 06 / 2024

REGISTRO DELLE DELIBERAZIONI DI GIUNTA COMUNALE - DELIB. N° 228

OGGETTO: Ritiro della deliberazione n. 155 del 23/04/2021.

PROPOSTA AL CONSIGLIO. Istituzione del canone patrimoniale di concessione, autorizzazione o esposizione pubblicitaria, di cui ai commi da 816 a 836 della Legge 27 dicembre 2019, n. 160, nonché del canone di concessione per l'occupazione delle aree e degli spazi appartenenti al demanio o al patrimonio indisponibile destinati a mercati, di cui ai commi da 837 a 845 della Legge 27 dicembre 2019, n. 160.

Approvazione dei Regolamenti che ne disciplinano l'applicazione nel territorio del Comune di Napoli.

Il giorno 01.06.2024....., 4 / nella residenza comunale, convocata nei modi di legge, si è riunita la Giunta comunale. Si dà atto che sono presenti i seguenti n° Novē..... Amministratori in carica:

SINDACO:

Luigi de MAGISTRIS

<input checked="" type="checkbox"/>	A
-------------------------------------	---

ASSESSORI(*):

Carmine PISCOPO
(Vicesindaco)

<input checked="" type="checkbox"/>	A
-------------------------------------	---

Luigi FELACO

<input checked="" type="checkbox"/>	A
-------------------------------------	---

Lucia Francesca MENNA

<input checked="" type="checkbox"/>	A
-------------------------------------	---

Rosaria GALIERO

<input checked="" type="checkbox"/>	A
-------------------------------------	---

Annamaria PALMIERI

<input checked="" type="checkbox"/>	A
-------------------------------------	---

Alessandra CLEMENTE

<input checked="" type="checkbox"/>	A
-------------------------------------	---

Raffaele DEL GIUDICE

P	<input checked="" type="checkbox"/>
---	-------------------------------------

Marco GAUDINI

<input checked="" type="checkbox"/>	A
-------------------------------------	---

Ciro BORRIELLO

P	<input checked="" type="checkbox"/>
---	-------------------------------------

Donatella CHIODO

P	<input checked="" type="checkbox"/>
---	-------------------------------------

Giovanni PAGANO

<input checked="" type="checkbox"/>	A
-------------------------------------	---

(Nota bene: Per gli assenti barrare, a fianco del nominativo, la lettera "A"; per i presenti barrare la lettera "P")

(*): I nominativi degli assessori (escluso il Vicesindaco) sono riportati in ordine di anzianità anagrafica.

Assume la Presidenza:..... Sindaco Luigi de MAGISTRIS.....

Assiste il ^{Vice} Segretario del Comune:..... Cinzia D'ORLANDO.....

GI IN MODALITA' VIDEOCONFERENZA

IL PRESIDENTE

Constatato il numero legale, invita la Giunta a trattare l'argomento segnato in oggetto.

Il Vice Segretario Generale

LA GIUNTA, su proposta dell'Assessore al Bilancio e alle Attività Produttive, dott.ssa Rosaria Galiero,

Premesso:

che con deliberazione n. 155 del 23/04/2021, di proposta al Consiglio Comunale, è stata prevista l'istituzione del canone patrimoniale di concessione, autorizzazione o esposizione pubblicitaria, di cui ai commi da 816 a 836 della Legge 27 dicembre 2019, n. 160, nonché del canone di concessione per l'occupazione delle aree e degli spazi appartenenti al demanio o al patrimonio indisponibile destinati a mercati, di cui ai commi da 837 a 845 della Legge 27 dicembre 2019, n. 160 e sono stati approvati i relativi schemi di regolamento che ne disciplinano l'attuazione nel Comune di Napoli;

Preso atto che, a seguito degli approfondimenti condotti dal Servizio Gestione Canoni e Altri Tributi, di concerto con l'Area Sviluppo Socio Economico e Competitività e con il Servizio Programmazione Mercatale, è emerso che il canone di cui ai commi da 837 a 845 della Legge 27 dicembre 2019, n. 160 si applica anche ai mercati in sede propria, inclusi quelli cd. "in fabbrica", per le seguenti ragioni:

- l'ambito applicativo della nuova normativa fa espressamente riferimento a aree e spazi "appartenenti al demanio o al patrimonio indisponibile, destinati a mercati realizzati anche in strutture attrezzate", determinando in tal modo una sostanziale modifica del presupposto impositivo precedentemente individuato dall'articolo 63 del D Lgs 15 dicembre 1997, n. 446, in cui il riferimento per l'applicazione del COSAP era costituito dall'occupazione "di strade, aree e relativi spazi soprastanti e sottostanti appartenenti al proprio demanio o patrimonio indisponibile, comprese le aree destinate a mercati anche attrezzati";
- i mercati in sede propria individuati nell'ambito del territorio comunale risultano tutti collocati su aree e beni appartenenti al demanio o al patrimonio indisponibile del Comune di Napoli, come d'altra parte confermato dalla circostanza che fino al 2020 è stato richiesto un canone di concessione determinato in base ad apposite tariffe approvate dal Consiglio Comunale;

Considerato:

che quanto sopra riportato si colloca in un'ottica di coerenza e continuità rispetto a quanto disposto dallo stesso Consiglio Comunale con la deliberazione n. 7 del 23/03/2021, circa l'equiparazione tra mercati cd. in sede impropria e mercati cd. in sede propria, ai fini del calcolo di agevolazioni concesse dallo Stato per l'esenzione dal pagamento del COSAP, vista la sovrapponibilità tra quest'ultimo Canone e la componente patrimoniale del canone concessorio;

che occorra procedere alla revisione delle disposizioni contenute nello schema di Regolamento che disciplina l'attuazione del canone di cui ai commi da 837 a 845 della Legge 27 dicembre 2019, n. 160. Nello specifico:

- all'articolo 1, occorre espressamente richiamare il canone concessorio dei mercati, limitatamente alla componente legata all'utilizzo del bene oggetto della concessione, di natura patrimoniale;
- all'articolo 2, occorre precisare che detto canone si applica ai mercati realizzati anche in strutture attrezzate, anche al coperto o in locali a ciò destinati;
- all'articolo 4, occorre procedere alla sostituzione del termine "tariffa" o "tariffe" con quello di "canone", atteso che l'articolo si riferisce esattamente alle modalità di calcolo del canone, mentre le tariffe sono disciplinate al successivo articolo 5;
- all'articolo 8, occorre precisare:
 - che le concessioni in base alle quali sono stati effettuati, fino al 31/12/2020, i prelievi sostituiti con il canone non decadono con l'entrata in vigore del presente Regolamento e che i versamenti già effettuati in base alle forme di prelievo in vigore fino al 31/12/2020 e riferiti a concessioni e autorizzazioni rilasciate e/o vigenti nel 2021, costituiscono acconto dell'importo dovuti a titolo di canone unico, calcolato in base al Regolamento;
 - la disciplina transitoria per l'anno 2021, in analogia a quanto effettuato con il Regolamento che disciplina il canone patrimoniale di concessione, autorizzazione o esposizione pubblicitaria, di cui ai commi da 816 a 836 della Legge 27 dicembre 2019, n. 160, per il calcolo del canone dovuto. Sotto questo aspetto, nelle more di apposita deliberazione di Giunta Comunale di fissazione delle tariffe e in assenza di elementi informativi che consentano di individuare con precisione la componente del canone concessorio applicato fino al 2020 correlata all'erogazione delle prestazioni di servizi assicurate nell'ambito di ciascuna area attrezzata stabilmente destinata a mercato, sono applicate le tariffe approvate dal Consiglio Comunale con deliberazione n. 16 del 29/03/2019, in quanto comprensive anche della componente per prestazioni di servizi da ultimo richiamata;

che tutte le modifiche descritte nei punti che precedono sono finalizzate ad evitare il prodursi di incertezze e/o difficoltà di carattere applicativo da parte degli uffici, nonché a fornire un quadro di riferimento maggiormente chiaro per i terzi destinatari delle disposizioni regolamentari, tenuto peraltro conto della novità e della complessità della materia trattata;

Ritenuto che, in ragione di tali nuovi elementi di valutazione, sopraggiunti successivamente all'adozione della deliberazione n. 155 del 23/04/2021, sia opportuno procedere:

- al ritiro della deliberazione medesima;
- a proporre nuovamente al Consiglio Comunale l'istituzione del canone patrimoniale di concessione, autorizzazione o esposizione pubblicitaria, di cui ai commi da 816 a 836 della Legge 27 dicembre 2019, n. 160 e l'istituzione del canone di concessione per l'occupazione delle aree e degli spazi appartenenti al demanio o al patrimonio indisponibile destinati a mercati realizzati anche in strutture attrezzate, di cui ai commi da 837 a 845 della Legge 27 dicembre 2019, n. 160, nonché l'approvazione dei relativi regolamenti che ne disciplinano l'applicazione nel territorio del Comune di Napoli;

Dato atto:

che il regolamento che disciplina il canone patrimoniale di concessione, autorizzazione o esposizione pubblicitaria, di cui ai commi da 816 a 836 della Legge 27 dicembre 2019, n. 160, è articolato in diversi titoli e precisamente:

- il Titolo I, che reca le disposizioni di carattere generale;
- il Titolo II, contenente le disposizioni riferite alle concessioni di occupazione di suolo. Questa parte del Regolamento ricalca quanto già contenuto nelle Parti II, III e IV del Regolamento per l'occupazione di suolo pubblico e per l'applicazione del relativo Canone;
- il Titolo III, contenente le disposizioni riferite alle autorizzazioni pubblicitarie, che ricalcano il percorso intrapreso dall'Amministrazione con le deliberazioni di giunta comunale n. 986/2013 e n. 608/2018 e approfondito ed affinato nella competente commissione consiliare. Tenuto conto che il vigente Piano Generale degli Impianti Pubblicitari, approvato con deliberazione di Consiglio Comunale n. 419/1999, include al suo interno sia disposizioni regolamentari su procedimenti, tributi e sanzioni, sia la parte prettamente pianificatoria, le disposizioni dettate dal Regolamento approvato con il presente atto, che impattano proprio su procedimenti, tributi e sanzioni, hanno l'effetto di abrogare le disposizioni del PGI con esse incompatibili;
- Il Titolo IV, che riguarda l'impianto tariffario, articolato in maniera differente a seconda che sia riferito alle concessioni di occupazione di suolo o alle autorizzazioni pubblicitarie, nonché i casi di esenzione, riduzione ed agevolazioni, aggiornate tenendo conto anche delle specifiche ipotesi previste dalla L. 160/2019;
- il Titolo V, che riporta la disciplina comune in tema di riscossione del canone e relative sanzioni;
- il Titolo VI, contenente le disposizioni transitorie e finali, inclusa un'articolazione delle tariffe che trova applicazione solo in assenza dell'approvazione di apposita deliberazione di Giunta Comunale, fermo restando il rispetto dei criteri stabiliti nel Regolamento di cui al presente atto;

che il regolamento che disciplina il canone di concessione per l'occupazione delle aree e degli spazi appartenenti al demanio o al patrimonio indisponibile destinati a mercati realizzati anche in strutture attrezzate, di cui ai commi da 837 a 845 della Legge 27 dicembre 2019, n. 160, in attuazione del nuovo sistema che non consente incrementi della tariffa base ma solo riduzioni a partire da essa, prevede una progressività dell'imposizione in funzione del pregio dell'area occupata, applicando percentuali di riduzione più elevate per i mercati che insistono su strade rientranti nelle categorie B e C di cui all'apposito allegato al Regolamento del canone unico patrimoniale. Inoltre, è stato mantenuto lo stesso meccanismo di riduzione già oggi applicato per i mercati che si svolgono 1 o 2 volte alla settimana;

che le disposizioni contenute nel regolamento con cui è disciplinato il canone patrimoniale di concessione, autorizzazione o esposizione pubblicitaria consentono di garantire l'invarianza di gettito prevista dall'articolo 1, comma 817, della L. 27 dicembre 2019, n. 160, in quanto:

- per ciò che attiene al canone riferito all'occupazione del suolo pubblico, attesa la sostanziale coincidenza della modalità di determinazione del canone rispetto all'impianto già presente nel Regolamento COSAP dell'Ente, si è replicato un sistema che prevede la determinazione di una tariffa standard, sia permanente che temporanea, e l'applicazione di una serie di coefficienti in attuazione dei criteri di cui all'articolo 1, comma 824 della L. 160/2019;
- per ciò che attiene al canone riferito alle esposizioni pubblicitarie, attesa la necessità di fare riferimento esclusivamente alla superficie pubblicitaria, è stato operato un ribaltamento delle modalità di calcolo in vigore fino al 2020, che prevedevano l'applicazione di maggiorazioni rispetto alla tariffa base. Il canone scaturisce dall'applicazione alla tariffa standard, che è assunta pari alla tariffa di livello più elevato in vigore nel territorio del Comune di Napoli fino al 31/12/2020, di una serie di coefficienti di riduzione, in

funzione della dimensione e delle caratteristiche dell'impianto utilizzato, della zona del PGI cui l'impianto è ubicato, nonché della vocazione commerciale dell'area nella quale l'impianto è situato;

- per ciò che attiene al sistema di esenzioni, riduzioni e agevolazioni, sono state mantenute le medesime norme già in vigore fino al 31/12/2020;
- le modalità di calcolo di sanzioni e interessi, nonché, più in generale, i procedimenti per il recupero delle indennità di occupazione abusiva, sono rimaste invariate rispetto al passato e sono state estese anche alle fattispecie dell'esposizione pubblicitaria abusiva;
- sono previste norme transitorie riferite alle modalità di calcolo del canone che rivestono carattere suppletivo, a garanzia della continuità di gestione delle relative entrate;

Richiamati:

- l'articolo 42 del D.Lgs. 18 agosto 2000, n. 267;
- l'art. 52 del D.Lgs. 15 dicembre 1997 n. 446, in materia di potestà regolamentare dei Comuni, il quale prevede che: «le Province ed i Comuni possono disciplinare con regolamento le proprie entrate, anche tributarie, salvo per quanto attiene alla individuazione e definizione delle fattispecie imponibili, dei soggetti passivi e dell'aliquota massima dei singoli tributi, nel rispetto delle esigenze di semplificazione degli adempimenti dei contribuenti. Per quanto non regolamentato si applicano le disposizioni di legge vigenti»;
- l'art. 53, comma 16, della L. 23 dicembre 2000, n. 388, il quale prevede che: «il termine per deliberare le aliquote e le tariffe dei tributi locali, compresa l'aliquota dell'addizionale comunale all'IRPEF di cui all'articolo 1, comma 3, del decreto legislativo 28 settembre 1998, n. 360, recante istituzione di una addizionale comunale all'IRPEF, e successive modificazioni, e le tariffe dei servizi pubblici locali, nonché per approvare i regolamenti relativi alle entrate degli enti locali, è stabilito entro la data fissata da norme statali per la deliberazione del bilancio di previsione. I regolamenti sulle entrate, anche se approvati successivamente all'inizio dell'esercizio purché entro il termine di cui sopra, hanno effetto dal 1 gennaio dell'anno di riferimento»;

Ritenuto che ricorrano i motivi di urgenza previsti dall'art. 134, comma 4, del D. Lgs. 267/2000, per cui è necessario, con separata votazione, dichiarare il presente atto immediatamente eseguibile per l'urgenza limitatamente alla parte di competenza della Giunta;

Gli allegati, costituenti parte integrante della presente proposta, composti dai seguenti documenti, per complessive pagine ... progressivamente numerate, firmati digitalmente dal Dirigente proponente, sono conservati nell'archivio informatico dell'Ente, repertoriati con il n. L.1081/2021/003 (CDA 4 A 3)

- Regolamento per la disciplina del canone patrimoniale di concessione, autorizzazione o esposizione pubblicitaria, di cui ai commi da 816 a 836 della Legge 27 dicembre 2019, n. 160;
- Regolamento per la disciplina del canone di concessione per l'occupazione delle aree e degli spazi appartenenti al demanio o al patrimonio indisponibile destinati a mercati, di cui ai commi da 837 a 845 della Legge 27 dicembre 2019, n. 160;

La parte narrativa, i fatti, gli atti citati, le dichiarazioni ivi comprese sono vere e fondate e quindi redatte dal Dirigente del Servizio sotto la propria responsabilità tecnica, per cui sotto tale profilo, lo stesso dirigente qui di seguito sottoscrive:

IL DIRIGENTE DEL SERVIZIO
dott. Sergio Aurino

Sergio Aurino

Con voti UNANIMI,

DELIBERA

1. Ritirare la deliberazione di Giunta Comunale n. 155 del 23/04/2021, recante: "Proposta al Consiglio. Istituzione del canone patrimoniale di concessione, autorizzazione o esposizione pubblicitaria, di cui ai commi da 816 a 836, della Legge 27 dicembre 2019, n. 160, nonché del canone di concessione per l'occupazione delle aree e degli spazi appartenenti al demanio o al patrimonio indisponibile destinati a mercati, di cui ai commi da 837 a 845 della Legge 27 dicembre 2019, n. 160. Approvazione dei Regolamenti che ne disciplinano l'applicazione nel territorio del Comune di Napoli".

Proporre al Consiglio:

1. istituire il canone patrimoniale di concessione, autorizzazione o esposizione pubblicitaria, di cui ai commi da 816 a 836 della Legge 27 dicembre 2019, n. 160;


Il Vice Segretario Generale

2. istituire il canone di concessione per l'occupazione delle aree e degli spazi appartenenti al demanio o al patrimonio indisponibile destinati a mercati, di cui ai commi da 837 a 845 della Legge 27 dicembre 2019, n. 160;
3. approvare il "Regolamento per la disciplina del canone patrimoniale di concessione, autorizzazione o esposizione pubblicitaria, di cui ai commi da 816 a 836 della Legge 27 dicembre 2019, n. 160", allegato sub 1 alla presente deliberazione;
4. approvare il "Regolamento per la disciplina del canone di concessione per l'occupazione delle aree e degli spazi appartenenti al demanio o al patrimonio indisponibile destinati a mercati realizzati anche in strutture attrezzate, di cui ai commi da 837 a 845 della Legge 27 dicembre 2019, n. 160", allegato sub 2 alla presente deliberazione";
5. dare atto che, al ricorrere delle condizioni di cui all'art. 53, comma 16, della L. 23 dicembre 2000, n. 388, i regolamenti allegati entrano in vigore dal 1 gennaio 2021.

- ☐ (**) Adottare il presente provvedimento con l'emendamento riportato nell'intercalare allegato;
- ☒ (**) Con separata votazione, sempre con voti UNANIMI, dichiarare il presente provvedimento immediatamente eseguibile per l'urgenza ai sensi dell'art. 134, comma 4, del D. Lgs. 267/2000, limitatamente alla parte di competenza della Giunta.;


(**): La casella sarà barrata a cura della Segreteria Generale solo ove ricorra l'ipotesi indicata.

L'Assessore al Bilancio e alle
Attività Produttive
Dott.ssa Rosaria Galiero




Il Dirigente del Servizio Gestione Canoni e
Altri Tributi

Dott. Sergio Aurino



Visto: Il Responsabile dell'Area Entrate

Dott.ssa Paola Sabadin



Il Vice Segretario Generale





PROPOSTA DI DELIBERAZIONE PROT. N. 5 DEL 1/06/2021 AVENTE AD OGGETTO:

Ritiro della deliberazione n. 155 del 23/04/2021.

PROPOSTA AL CONSIGLIO. Istituzione del canone patrimoniale di concessione, autorizzazione o esposizione pubblicitaria, di cui ai commi da 816 a 836 della Legge 27 dicembre 2019, n. 160, nonché del canone di concessione per l'occupazione delle aree e degli spazi appartenenti al demanio o al patrimonio indisponibile destinati a mercati, di cui ai commi da 837 a 845 della Legge 27 dicembre 2019, n. 160.

Approvazione dei Regolamenti che ne disciplinano l'applicazione nel territorio del Comune di Napoli.

Il Dirigente del Servizio Gestione Canoni e Altri Tributi esprime, ai sensi dell'art. 49, comma 1, del D.Lgs. 267/2000, il seguente parere di regolarità tecnica in ordine alla suddetta proposta:

FAVOREVOLE, riconfermando il contenuto del parere già espresso sulla deliberazione n. 155/2021, che si riporta di seguito.

FAVOREVOLE. Con la presente proposta, si procede all'istituzione e alla regolamentazione del canone unico patrimoniale di cui ai commi da 816 a 837 dell'art. 1 della L. 160/2019, nonché del canone di concessione dei mercati di cui ai commi da 837 a 845 della medesima Legge.

Tali nuove entrate sostituiscono il COSAP e il Canone sostitutivo dell'Imposta Comunale sulla Pubblicità, applicati sul territorio comunale fino al 31/12/2020.

L'applicazione della disciplina contenuta nei Regolamenti consente di garantire l'invarianza di gettito prevista dal comma 817 dell'articolo 1 della Legge 160/2019.

Addì, 01/06/2021

IL DIRIGENTE

Segretario

Proposta pervenuta al Dipartimento Ragioneria il 01/06/2021..... e protocollata con il n. 062/2021/273.....;

Il Ragioniere Generale, ai sensi dell'art. 49, comma 1, del D. Lgs. 267/2000, esprime in ordine alla suddetta proposta il seguente parere di regolarità contabile:

R. p. o.

Addì,

IL RAGIONIERE GENERALE

Antonio J. d.



COMUNE DI NAPOLI
Dipartimento Ragioneria
Servizio Gestione Bilancio

Parere di regolarità contabile, ai sensi degli artt. 49 e 147-bis del D. Lgs. 267/2000, alla proposta di deliberazione prot. n. 5 del 1/06/2021 – DGC/2021/ 273 del Servizio Gestione Canoni ed altri tributi

Con la proposta di deliberazione in questione, si propone alla Giunta Comunale il rinvio della deliberazione n. 155 del 23.04.2021 di istituzione, nel territorio del Comune di Napoli, del Canone patrimoniale previsto dalla L. 160/2019 (Legge di Bilancio 2020), che sostituisce, a decorrere da quest'anno, il COSAP, il Canone Sostitutivo dell'Imposta Comunale sulla Pubblicità e i Diritti sulle Pubbliche Affissioni, che hanno trovato applicazione fino al 2020. Con la medesima deliberazione, inoltre, veniva proposta l'istituzione del canone applicabile alle aree mercatali, di cui ai commi dal 837 a 845 della medesima Legge.

Tanto alla luce dei successivi approfondimenti effettuati dal Servizio Gestione Canoni ed altri tributi, dall'area Sviluppo Socioeconomico e Competitività e Servizio Programmazione Mercatale, così come riportati nel provvedimento che hanno fatto emergere che il canone di cui ai commi 837 a 845 della legge 27.12.2019 n.160, si applica anche ai Mercati in sede propria, inclusi quelli cosiddetti "in fabbrica".

Pertanto, si propone al Consiglio:

l'istituzione del Canone patrimoniale di concessione, autorizzazione o esposizione pubblicitaria, di cui ai commi da 816 a 837 della L. 160/2019 (Legge di Bilancio 2020);

l'istituzione del canone di concessione per l'occupazione delle aree e degli spazi appartenenti al demanio o al patrimonio indisponibile destinati ai mercati di cui ai commi da 816 a 838 della legge 160/2019

l'approvazione dei relativi Regolamenti, allegati alla proposta e costituenti parte integrante e sostanziale del provvedimento.

La Legge di Bilancio stabilisce (comma 817) che il nuovo canone sia disciplinato dagli enti in modo da assicurare un gettito pari a quello conseguito dai canoni e dai tributi che sono sostituiti dal canone, facendo in ogni caso salva la possibilità di variare il gettito attraverso la modifica delle tariffe.

Dalla lettura della premessa della proposta in questione, emerge che il Servizio proponente ha effettuato una valutazione della nuova disciplina regolamentare rispetto a quelle preesistenti, sia per ciò che attiene all'occupazione di suolo, sia per ciò che attiene alle esposizioni pubblicitarie, ponendo a confronto i diversi regimi e garantendo in tal modo il rispetto del principio dell'invarianza del gettito.

Relativamente ai mercati in sede propria l'art. 8 del Regolamento "disposizioni finali" prevede che per l'anno 2021, nelle more di apposita deliberazione di Giunta Comunale, sono applicate, garantendo anche in tal caso l'invarianza di gettito, le tariffe approvate con la deliberazione 16 del del 29.03.2019, il cui ammontare è comprensivo anche della componente correlata all'erogazione dei servizi.

In proposito, si ricorda che il Comune di Napoli è ente in riequilibrio finanziario pluriennale, e che l'Amministrazione non è in grado di rinunciare ad alcuna entrata. Pertanto, nel prendere atto di quanto affermato dal Servizio proponente, si esprime l'avviso che sia necessario che, pur tenendo conto dell'emergenza sanitaria tuttora in corso, sia attuato il costante monitoraggio delle entrate derivanti dai nuovi canoni, onde conferire effettività all'invarianza di gettito anche dal punto di vista degli accertamenti contabili.

Con le precisazioni che precedono, si esprime parere favorevole.

Napoli, 1.06.2021

Il Ragioniere Generale
Dott. R. Grimaldi

Proposta di deliberazione del Gestione Canoni e Altri Tributi prot. n. 5 del 01/06/2021, pervenuta al Servizio Segreteria della Giunta Comunale in data 01/06/2021 – SG 238.

Osservazioni del Segretario Generale

Sulla scorta dell'istruttoria tecnica del Servizio proponente.

Con il provvedimento in oggetto, la Giunta intende, per le motivazioni espresse nella parte narrativa, ritirare la deliberazione di G.C. n. 155/2021, avente ad oggetto: *“Proposta al Consiglio. Istituzione del canone patrimoniale di concessione, autorizzazione o esposizione pubblicitaria [...] nonché del canone di concessione per l'occupazione delle aree e degli spazi appartenenti al demanio o al patrimonio indisponibile destinati a mercati [...]. Approvazione dei Regolamenti che ne disciplinano l'applicazione nel territorio del Comune di Napoli”*. Intende, inoltre, proporre nuovamente al Consiglio comunale di istituire il canone patrimoniale di concessione, autorizzazione o esposizione pubblicitaria ed il canone di concessione per l'occupazione delle aree e degli spazi appartenenti al demanio o al patrimonio indisponibile destinati a mercati nonché di approvare il *“Regolamento per la disciplina del canone patrimoniale di concessione, autorizzazione o esposizione pubblicitaria”* ed il *“Regolamento per la disciplina del canone di concessione per l'occupazione delle aree e degli spazi appartenenti al demanio o al patrimonio indisponibile destinati a mercati”*.

Letti il parere di regolarità tecnica, che recita: *“Favorevole, riconfermando il contenuto del parere già espresso sulla deliberazione n.155/2021, che si riporta di seguito. Favorevole. Con la presente proposta, si procede all'istituzione e alla regolamentazione del canone unico patrimoniale di cui ai commi da 816 a 837 dell'art. 1 della L. 160/2019, nonché del canone di concessione dei mercati di cui ai commi da 837 a 845 della medesima Legge. Tali nuove entrate sostituiscono il COSAP e il Canone sostitutivo dell'Imposta Comunale sulla Pubblicità, applicati sul territorio comunale fino al 31/12/2020. L'applicazione della disciplina contenuta nei Regolamenti consente di garantire l'invarianza di gettito prevista dal comma 817 dell'articolo 1 della Legge 160/2019.”*.

Letto il parere di regolarità contabile, che, tra l'altro, recita: *“[...] si ricorda che il Comune di Napoli è ente in riequilibrio finanziario pluriennale, e che l'Amministrazione non è in grado di rinunciare ad alcuna entrata. Pertanto, nel prendere atto di quanto affermato dal Servizio proponente, si esprime l'avviso che sia necessario che, pur tenendo conto dell'emergenza sanitaria tuttora in corso, sia attuato il costante monitoraggio delle entrate derivanti dai nuovi canoni, onde conferire effettività all'invarianza di gettito anche dal punto di vista degli accertamenti contabili. Con le precisazioni che precedono, si esprime parere favorevole”*.

Rilevato che il ritiro costituisce esercizio, da parte della Pubblica Amministrazione, del potere di riesame dei propri atti, mediante adozione di provvedimenti di secondo grado qualora ne ravvisi l'opportunità o la necessità, si evidenzia che il ritiro della deliberazione di G.C. n. 155/2021 insiste su un provvedimento non produttivo di effetti in quanto non ancora discusso dal competente Organo consiliare. In proposito, si evidenzia che nella parte narrativa la dirigenza dichiara che il ritiro della deliberazione di G.C. n. 155/2021 viene proposto *“in ragione di [...] nuovi elementi di valutazione, sopraggiunti successivamente all'adozione della deliberazione n. 155 del 23/04/2021”* che hanno determinato la necessità di *“procedere alla revisione delle disposizioni contenute nello schema di Regolamento che disciplina l'attuazione del canone di cui ai commi da 837 a 845 della Legge 27 dicembre 2019, n. 160”* apportandovi modifiche *“finalizzate ad evitare il prodursi di incertezze e/o difficoltà di carattere applicativo da parte degli uffici, nonché a fornire un quadro di riferimento maggiormente chiaro per i terzi destinatari delle disposizioni regolamentari, tenuto peraltro conto della novità e della complessità della materia trattata”*.

S.L.

VISTO
Il Sindaco

Il Vice Segretario Generale

9

L'art. 1 della L. 160/2019 prevede, rispettivamente ai commi 816 e 837, che i Comuni istituiscono il canone patrimoniale di concessione, autorizzazione o esposizione pubblicitaria (in sostituzione della tassa per l'occupazione di spazi ed aree pubbliche, del canone per l'occupazione di spazi ed aree pubbliche, dell'imposta comunale sulla pubblicità e del diritto sulle pubbliche affissioni, del canone per l'installazione dei mezzi pubblicitari e del canone di cui all'articolo 27 del codice della strada) nonché il canone di concessione per l'occupazione delle aree e degli spazi appartenenti al demanio o al patrimonio indisponibile, destinati a mercati realizzati anche in strutture attrezzate;

Si richiama la disciplina dettata dai commi 816-845 dell'art. 1 della L. 160/2019 e, in particolare:

- il comma 821, in cui si definisce il contenuto obbligatorio della disciplina regolamentare del canone patrimoniale di concessione, autorizzazione o esposizione pubblicitaria, stabilendo che la stessa deve essere adottata con regolamento approvato ai sensi dell'art. 52 del D.Lgs. 446/1997;
- il comma 837, in cui si prevede che il canone di concessione per l'occupazione delle aree e degli spazi appartenenti al demanio o al patrimonio indisponibile destinati a mercati è istituito con regolamento adottato ai sensi dell'art. 52 del D.Lgs. 446/1997;

Si richiamano, altresì:

- l'art. 52 del D.Lgs. 446/1997, in cui si stabilisce che *“i comuni possono disciplinare con regolamento le proprie entrate”*;
- l'art. 53, comma 16, della L. 388/2000, in cui si prevede che *“I regolamenti sulle entrate, anche se approvati successivamente all'inizio dell'esercizio purché entro il termine”* fissato per l'approvazione del bilancio di previsione *“hanno effetto dal 1 gennaio dell'anno di riferimento.”*;
- l'articolo 52 del D.L. 25 maggio 2021, n. 73 che ha previsto il differimento del termine al 31 luglio per la deliberazione del bilancio di previsione 2021-2023, per gli enti locali che hanno incassato le anticipazioni di liquidità di cui al decreto-legge 8 aprile 2013, n. 35 e successivi rifinanziamenti.

Si pone in evidenza che, dalla lettura delle dichiarazioni rese dalla dirigenza proponente nella parte narrativa dalla dirigenza proponente, si evince, fra l'altro, quanto segue:

- in riferimento al Regolamento per la disciplina del canone patrimoniale di concessione, autorizzazione o esposizione pubblicitaria:
 - *“il Titolo II, contenente le disposizioni riferite alle concessioni di occupazione di suolo. Questa parte del Regolamento ricalca quanto già contenuto nelle Parti II, III e IV del Regolamento per l'occupazione di suolo pubblico e per l'applicazione del relativo Canone”*;
 - *“il Titolo III, contenente le disposizioni riferite alle autorizzazioni pubblicitarie, che ricalcano il percorso intrapreso dall'Amministrazione con le deliberazioni di giunta comunale n. 986/2013 e n. 608/2018 e approfondito ed affinato nella competente commissione consiliare. Tenuto conto che il vigente Piano Generale degli Impianti Pubblicitari, approvato con deliberazione di Consiglio Comunale n. 419/1999, include al suo interno sia disposizioni regolamentari su procedimenti, tributi e sanzioni, sia la parte prettamente pianificatoria, le disposizioni dettate dal Regolamento approvato con il presente atto, che impattano proprio su procedimenti, tributi e sanzioni, hanno l'effetto di abrogare le disposizioni del PGI con esse incompatibili”*;
 - *“Il Titolo IV, che riguarda l'impianto tariffario, articolato in maniera differente a seconda che sia riferito alle concessioni di occupazione di suolo o alle autorizzazioni pubblicitarie, nonché i casi di esenzione, riduzione ed agevolazioni, aggiornate tenendo conto anche delle specifiche ipotesi previste dalla L. 160/2019”*;

- *“il Titolo V, che riporta la disciplina comune in tema di riscossione del canone e relative sanzioni”;*
 - *“il Titolo VI, contenente le disposizioni transitorie e finali, inclusa un’articolazione delle tariffe che trova applicazione solo in assenza dell’approvazione di apposita deliberazione di Giunta Comunale, fermo restando il rispetto dei criteri stabiliti nel Regolamento di cui al presente atto”;*
 - *“le disposizioni contenute nel regolamento con cui è disciplinato il canone patrimoniale di concessione, autorizzazione o esposizione pubblicitaria consentono di garantire l’invarianza di gettito [...] per ciò che attiene al sistema di esenzioni, riduzioni e agevolazioni, sono state mantenute le medesime norme già in vigore fino al 31/12/2020”;*
- in riferimento al Regolamento sul canone di concessione mercatale: il testo regolamentare *“in attuazione del nuovo sistema che non consente incrementi della tariffa base ma solo riduzioni a partire da essa, prevede una progressività dell’imposizione in funzione del pregio dell’area occupata, applicando percentuali di riduzione più elevate per i mercati che insistono su strade rientranti nelle categorie B e C di cui all’apposito allegato al Regolamento del canone unico patrimoniale. Inoltre, è stato mantenuto lo stesso meccanismo di riduzione già oggi applicato per i mercati che si svolgono 1 o 2 volte alla settimana”.*

Per gli aspetti prettamente tecnici che caratterizzano la proposta, assume particolare rilievo l'istruttoria svolta dagli uffici comunali e le valutazioni della dirigenza, alla quale compete, ai sensi degli artt. 49 e 147 bis del D. Lgs. 267/2000, l'esercizio del controllo preventivo di regolarità amministrativa e contabile, che trova estrinsecazione nel parere di regolarità tecnica. Nel quadro normativo disciplinante compiti e responsabilità della dirigenza, assume rilievo, altresì, l'attività di vigilanza e controllo sulla correttezza delle procedure attuative dell'atto proposto, ove dovesse essere confermato in sede deliberante. In particolare, tale responsabilità attiene anche alla fase successiva all'approvazione dell'atto, in relazione alle attività di vigilanza e controllo nella fase applicativa del regolamento.

Richiamate le considerazioni espresse nel parere di regolarità contabile, con particolare riferimento alla precisazione secondo cui il Comune di Napoli, in riequilibrio finanziario pluriennale, non è in grado di rinunciare ad alcuna entrata, spettano all'Organo deliberante le valutazioni e determinazioni conclusive, tenuto conto che la potestà regolamentare è tipica espressione dell'attività di governo dell'ente, secondo quanto stabilito dall'articolo 7 del D. Lgs. 267/2000, in cui si sancisce l'autonomia regolamentare degli enti locali *“nel rispetto dei principi fissati dalla legge e dello statuto, il comune e la provincia adottano regolamenti nelle materie di propria competenza”*, e dal successivo articolo 42, che ne attribuisce la competenza generale al Consiglio comunale, che la esercita nel rispetto dei principi fissati dall'articolo 117, comma 6, della Costituzione, nonché di quanto disposto dal citato art. 52 del D. Lgs. 446/1997.

Il Vice Segretario Generale

VISTO:
Il Sindaco

Deliberazione di G. C. n. 228..... del 01.06.21.. composta da n. 11... pagine progressivamente numerate,

☒ nonché da allegati come descritti nell'atto.*

*Barrare, a cura del Servizio Segreteria della Giunta, solo in presenza di allegati

Letto, confermato e sottoscritto.

IL PRESIDENTE

IL SEGRETARIO GENERALE

ATTESTATO DI PUBBLICAZIONE

(per la parte di competenza di Giunta):

- Si attesta che la presente deliberazione è stata pubblicata all'Albo Pretorio on line il 01/06/2021 e vi rimarrà per quindici giorni consecutivi (art. 124, comma 1, del D.Lgs. 267/2000);
- La stessa, in pari data, è stata comunicata in elenco ai Capi Gruppo Consiliari (art.125 del D.Lgs.267/2000), nonché ai dirigenti apicali per la successiva assegnazione ai dirigenti responsabili delle procedure attuative.

(per la parte proposta al Consiglio):

- Che la presente deliberazione è stata pubblicata all'Albo Pretorio il 01/06/2021 e vi rimarrà per quindici giorni (art. 10, comma 1, del D.Lgs. 267/2000).

Il Funzionario Responsabile

ESECUTIVITA'

La presente deliberazione :

☒ con separata votazione è stata dichiarata immediatamente eseguibile per l'urgenza ai sensi dell'art.134, comma 4, del D.lgs. 267/2000, limitatamente alla parte di competenza della Giunta;

☐ è divenuta esecutiva, limitatamente alla parte di competenza della Giunta, il giorno ai sensi dell'art.134, comma 3, del D.Lgs.267/2000, essendo decorsi dieci giorni dalla pubblicazione.

Addi

IL DIRIGENTE DEL SERVIZIO
Segreteria della Giunta comunale

Attestato di compiuta pubblicazione

Si attesta che la presente deliberazione è stata Pubblicata all'Albo Pretorio on line di questo Comune

dal al

IL DIRIGENTE DEL SERVIZIO
Segreteria della Giunta comunale

Attestazione di conformità

(da utilizzare e compilare, con le diciture del caso, solo per le copie conformi della presente deliberazione)

La presente copia, composta da n..... pagine, progressivamente numerate, è conforme all'originale della deliberazione di Giunta comunale n. del

☐ divenuta esecutiva, per la parte di competenza della Giunta, in data

Gli allegati, costituenti parte integrante, come descritti nell'atto, firmati digitalmente dal Dirigente proponente, sono conservati nell'archivio informatico dell'Ente.

Il Funzionario responsabile

**Regolamento per la disciplina del canone
patrimoniale di concessione, autorizzazione o
esposizione pubblicitaria, di cui ai commi da 816
a 836 della Legge 27 dicembre 2019, n. 160**

TITOLO I - DISPOSIZIONI DI CARATTERE GENERALE	3
Art. 1 – Fonti	4
Art. 2 – Definizioni e disciplina generale	4
Art. 3 - Presupposto del Canone	6
Art. 4 - Soggetto obbligato	6
TITOLO II – OCCUPAZIONE DI SUOLO PUBBLICO	8
Art. 5 – Tipologie di Concessione	8
Art. 6 – Istanza di concessione	8
Art. 7 - Contenuto dell'atto di concessione	9
Art. 8 – Procedure, semplificazione e termini	11
Art. 9 - Rilascio della concessione	11
Art. 10 - Modifica, sospensione, rinuncia, revoca, rinnovo e voltura della concessione	12
Art. 11 - Decadenza ed estinzione della concessione	13
Art. 12 - Procedura d'urgenza	15
Art. 13 - Occupazioni con varchi di accesso	16
Art. 14 - Concessioni per particolari tipologie di occupazione di spazi sottostanti e sovrastanti al suolo pubblico	16
Art. 15 - Concessioni per l'esercizio del commercio su aree pubbliche	16
Art. 16 – Accesso ad alberghi e ristoranti	17
Art. 17 - Occupazioni abusive	17
Art. 18 - Obblighi generali del concessionario	18
Art. 19 - Obblighi specifici in presenza di cantieri	19
Art. 20 - Manutenzione delle opere	20
TITOLO III - PUBBLICITÀ	21
Art. 21 - Tutela e valorizzazione del decoro urbano	21
Art. 22 - Piano generale degli impianti pubblicitari	21
Art. 23 - Regole Comportamentali	22
Art. 24 - Tipologie di mezzi pubblicitari consentiti	22
Art. 25 - Istanza per il rilascio dell'autorizzazione	22
Art. 26 - Istruttoria	24
Art. 27 - Rilascio dell'autorizzazione	24

Art. 28 - Voltura	25
Art. 29 - Obblighi del titolare dell'autorizzazione	26
Art. 30 - Estinzione dell'autorizzazione	26
Art. 31 - Segnalazione Certificata di Inizio Attività	27
Art. 32 - Forme particolari di pubblicità	28
Art. 33 - Limitazioni e divieti	28
Art. 34 - Pubblicità abusiva	29
Art. 35 - Servizio delle pubbliche affissioni	30
Art. 36 - Affissioni annunci funebri	31
TITOLO IV - TARIFFE CANONE, RIDUZIONI, ESENZIONI	32
Parte I - Canone per l'occupazione di suolo	32
Art. 37 - Criteri per la determinazione della tariffa del canone	32
Art. 38 - Determinazione delle tariffe	32
Art. 39 - Calcolo del canone	32
Art. 40 - Disciplina specifica per particolari tipologie di occupazione di suolo	33
Art. 41 - Esenzioni	34
Art. 42 - Riduzioni	35
Art. 43 - Agevolazioni a carattere facoltativo	36
Parte II - Canone per l'esposizione pubblicitaria	37
Art. 44 - Criteri di determinazione del canone	37
Art. 45 - Modalità di applicazione del canone	38
Art. 46 - Esenzioni	39
Art. 47 - Particolari casi di riduzione della tariffa	40
TITOLO V - RISCOSSIONE DEL CANONE E SANZIONI	42
Art. 48 - Versamento del canone	42
Art. 49 - Attività di accertamento e termini di prescrizione	43
Art. 50 - Procedimento per il recupero del canone evaso	43
Art. 51 - Procedimento per l'accertamento dell'indennità di occupazione e pubblicità abusiva e contestuale irrogazione della sanzione amministrativa pecuniaria	44
Art. 52 - Interessi	44
Art. 53 - Autotutela	44

Art. 54 – Dilazione, sospensione e rateazione del pagamento	45
Art. 55 - Rimborsi	45
TITOLO VI - DISPOSIZIONI TRANSITORIE E FINALI	47
Art. 56 – Norme transitorie ed entrata in vigore	47
ELENCO ALLEGATI	51
Tabella delle sanzioni per violazioni degli obblighi di natura retributiva, contributiva e di sicurezza in materia di lavoro	51
Tabella dei coefficienti di specificità per le occupazioni di suolo	51
Tipologie dei mezzi pubblicitari ammessi nel territorio del Comune di Napoli	51
Tavola dei vincoli geomorfologici	51
Classificazione in categorie delle strade e aree del territorio comunale	51
Elenco delle strade e aree di rilevanza commerciale	51

TITOLO I - DISPOSIZIONI DI CARATTERE GENERALE

Art. 1 – Fonti

1. Il presente regolamento, adottato ai sensi dell'art. 52 del decreto legislativo 15 dicembre 1997, n. 446, disciplina il "Canone patrimoniale di concessione, autorizzazione o esposizione pubblicitaria", di seguito denominato semplicemente "canone", istituito a decorrere dall'anno 2021 ai sensi dei commi da 816 a 836 della Legge 27 dicembre 2019, n. 160.

2. Il canone sostituisce:

- 2.1. il canone per l'occupazione di spazi e aree pubbliche, da ultimo disciplinato con deliberazione di Consiglio Comunale n. 12 del 29/03/2019;
- 2.2. il canone sostitutivo dell'imposta comunale sulla pubblicità di cui al Capo I del D. Lgs. 15/11/1993 n. 507 e ss.mm.ii. e al vigente Piano Generale degli Impianti Pubblicitari del Comune di Napoli;
- 2.3. il diritto sulle pubbliche affissioni, di cui al Capo I del D. Lgs. 15/11/1993 n. 507 e ss.mm.ii..

3. Il presente regolamento contiene i principi e le disposizioni riguardanti le occupazioni del suolo pubblico e le esposizioni pubblicitarie che a vario titolo insistono nell'ambito del territorio del Comune e disciplina i criteri per la determinazione e applicazione del Canone, le modalità per la richiesta, il rilascio, la revoca e la decadenza dell'atto amministrativo di concessione o autorizzazione, le modalità e i termini per il versamento e la riscossione anche coattiva del canone, le riduzioni ed esenzioni, nonché le sanzioni da applicare in caso di occupazione di suolo o diffusione di messaggi pubblicitari realizzate abusivamente. Sono fatte salve le specifiche discipline settoriali in tema di occupazione di suolo ed esposizione pubblicitaria contenute in altri regolamenti dell'Ente.

4. Il presente regolamento è articolato in più Titoli, recanti:

- 4.1. la disciplina generale applicabile a tutte le tipologie di concessione e autorizzazione rientranti nell'ambito applicativo stabilito dalla normativa;
- 4.2. le discipline settoriali riferite ai canoni di cui alla L. 160/2019, articolo 1, comma 819, lettera a) e articolo 1 comma 819, lettera b), incluse le modalità di determinazione del canone e le ipotesi di esenzione e riduzione;
- 4.3. la disciplina comune sull'accertamento e la riscossione del canone;
- 4.4. le norme transitorie e finali.

Art. 2 – Definizioni e disciplina generale

1. Ai sensi di quanto disposto nel presente Regolamento, si intende per:

- 1.1. "suolo pubblico": il suolo, di dominio pubblico, appartenente al demanio ed al patrimonio indisponibile del comune quali le strade, le piazze, i corsi, i portici, i parchi, i giardini ecc. nonché i loro spazi sottostanti (sottosuolo) e sovrastanti (soprassuolo), nonché quello

appartenente a privati soggetto a servitù di pubblico uso, che si sostanzia nel comportamento del proprietario che, seppur non intenzionalmente diretto a dar vita al diritto di uso pubblico, mette volontariamente con carattere di continuità un proprio bene a disposizione della collettività, assoggettandolo al correlato uso finalizzato a soddisfare un'esigenza comune ai membri di tale collettività, indipendentemente dai motivi per i quali detto comportamento venga tenuto, dalla sua spontaneità e dallo spirito che lo anima (*dicatio ad patriam*). Rientrano in tale fattispecie i passaggi privati aperti che collegano due strade comunali;

- 1.2. "occupazione di suolo pubblico": la sottrazione, sia permanente che temporanea, di suolo pubblico all'uso comune;
- 1.3. "concessione" o "autorizzazione": il provvedimento amministrativo con il quale viene conferito a soggetti pubblici o privati che ne fanno richiesta, secondo le modalità previste dal presente regolamento e/o dalle norme da esso richiamate, l'utilizzo, permanente o temporaneo, di porzioni del suolo pubblico, che comporti per la collettività il ridotto godimento dell'area o spazio interessati, ovvero l'installazione di impianti finalizzati all'esposizione pubblicitaria;
- 1.4. "Servizio concessorio": la partizione organizzativa del Comune posta sotto la responsabilità di un dirigente che, in base al riparto di competenze vigente all'interno dell'Ente, rilascia le diverse tipologie di concessione di suolo pubblico e/o di autorizzazione pubblicitaria;
- 1.5. "Servizio responsabile dell'entrata": la partizione organizzativa del Comune posta sotto la responsabilità di un dirigente che, in base al riparto di competenze vigente all'interno dell'Ente, gestisce le attività di accertamento e riscossione del canone disciplinato dal presente regolamento;
- 1.6. "canone": il corrispettivo calcolato in applicazione dei criteri e delle tariffe stabilite dal Comune di Napoli, dovuto dal soggetto che richiede la concessione o l'autorizzazione di cui al punto 1.3;
- 1.7. "indennità di occupazione": l'importo dovuto dal soggetto che occupa il suolo o effettua l'esposizione pubblicitaria in assenza di apposito titolo concessorio o autorizzatorio.

2. A tutela della sicurezza pubblica e dell'ambiente urbano è vietato occupare in qualsiasi modo il suolo pubblico, nonché gli spazi ad esso sottostanti o soprastanti, senza preventiva concessione o autorizzazione comunale nei casi previsti dal presente regolamento o da altre norme vigenti. È altresì vietato diffondere messaggi pubblicitari in qualsiasi modo e di qualsiasi natura senza la preventiva autorizzazione comunale.

3. Il suolo pubblico occupato deve essere utilizzato per le finalità per cui è concesso, con le modalità e le condizioni previste dalla concessione o autorizzazione e deve altresì essere mantenuto in stato decoroso e libero da ogni tipo di rifiuto. Allo scadere della concessione o autorizzazione deve essere restituito libero da ogni struttura e indenne, con l'integrale ripristino dello stato originario dei luoghi a pena di esecuzione sostitutiva in danno.

4. Ogni richiesta di concessione o di autorizzazione deve essere corredata dalla necessaria documentazione. La richiesta di concessione del suolo o di autorizzazione ad esporre messaggi pubblicitari è inviata al competente Servizio concessorio.

5. Qualora la natura, la modalità o la durata dell'occupazione o dell'esposizione pubblicitaria lo rendano necessario, il Servizio concessorio può imporre al titolare del provvedimento stesso ulteriori e specifiche prescrizioni.

6. Le concessioni per l'occupazione di suolo pubblico e le autorizzazioni per esposizioni pubblicitarie sono, salvo diversa ed espressa disposizione, a titolo oneroso.

7. Il Comune è esonerato da qualsiasi responsabilità per gli eventuali danni cagionati a terzi riconducibili allo svolgimento dell'attività per la quale è stato concesso il suolo pubblico o concessa l'autorizzazione di esposizione pubblicitaria.

8. A tutti gli effetti di legge la custodia dell'area o dello spazio oggetto di concessione o autorizzazione è trasferita al titolare della concessione o autorizzazione.

9. L'atto di concessione o di autorizzazione è sempre rilasciato fatti salvi i diritti vantati da terzi a qualunque titolo.

Art. 3 - Presupposto del Canone

1. Il canone è dovuto per:

1.1. l'occupazione, anche abusiva, delle aree appartenenti al demanio o al patrimonio indisponibile del Comune di Napoli e degli spazi soprastanti o sottostanti il suolo pubblico;

1.2. la diffusione di messaggi pubblicitari, anche abusiva, mediante impianti installati su aree appartenenti al demanio o al patrimonio indisponibile del Comune di Napoli, su beni privati laddove siano visibili da luogo pubblico o aperto al pubblico del territorio comunale, ovvero all'esterno di veicoli adibiti a uso pubblico o privato. Si considerano rilevanti ai fini dell'applicazione del canone i messaggi da chiunque diffusi a qualunque titolo, salvo i casi di esenzione, compresi quelli diffusi allo scopo di promuovere la domanda e la diffusione di beni e servizi di qualsiasi natura, i messaggi finalizzati a migliorare l'immagine del soggetto pubblicizzato, nonché i mezzi e le forme atte ad indicare il luogo nel quale viene esercitata un'attività. Rientrano nel presupposto pubblicitario tutte le forme di comunicazione aventi ad oggetto idee, beni o servizi, attuata attraverso specifici supporti al fine di orientare l'interesse del pubblico verso un prodotto, una persona, o un'organizzazione pubblica o privata e non solo gli impianti come definiti dall'art.47 del Regolamento di esecuzione e di attuazione del Codice della Strada (DPR 495/92 e ss.mm.). Rientra, pertanto, nella debenza del canone qualsiasi mezzo di comunicazione con il pubblico, il quale risulti, indipendentemente dalla ragione e finalità della sua adozione, obiettivamente idoneo a far conoscere indiscriminatamente alla massa indeterminata di possibili acquirenti ed utenti cui si rivolge il nome, l'attività ed il prodotto di una azienda, non implicando la funzione pubblicitaria una vera e propria operazione reclamistica o propagandistica.

2. L'applicazione del canone dovuto per la diffusione dei messaggi pubblicitari di cui al punto 1.2 del comma 1 del presente articolo esclude l'applicazione del canone dovuto per le occupazioni di cui al punto 1.1 del medesimo comma, limitatamente alla superficie comune.

Art. 4 - Soggetto obbligato

1. Il canone è dovuto dal titolare dell'autorizzazione o della concessione ovvero, in mancanza, dal soggetto che effettua l'occupazione o la diffusione dei messaggi pubblicitari in maniera abusiva, di cui agli artt. [17](#), per ciò che attiene all'occupazione di suolo, e [34](#) per ciò che attiene ai messaggi pubblicitari, risultante da verbale di accertamento redatto dal competente pubblico ufficiale. Per la diffusione di messaggi pubblicitari, è obbligato in solido il soggetto pubblicizzato.

2. Nel caso di una pluralità di soggetti titolari della concessione o autorizzazione, nonché nei casi di pluralità di occupanti di fatto, vige il regime della solidarietà ai fini del pagamento del canone.

3. Il canone è indivisibile e il versamento dello stesso viene effettuato indifferentemente da uno dei contitolari in base ai principi generali della solidarietà passiva tra i condebitori così come previsto dall'art. 1292 del Codice Civile.

4. In caso di occupazione del suolo pubblico per attività commerciale, il cui esercizio sia subordinato alla presentazione di SCIA o al rilascio di apposita autorizzazione da parte del Comune, il relativo canone è assolto da parte del titolare della medesima.

TITOLO II – OCCUPAZIONE DI SUOLO PUBBLICO

Art. 5 – Tipologie di Concessione

1. Ai fini dell'applicazione delle disposizioni contenute nel presente Titolo, si intende per:
 - 1.1. “concessione permanente” il titolo valido ed efficace che consente l'utilizzo del suolo pubblico per un periodo pari o superiore a 365 giorni continuativi, che comportino o meno l'esistenza di un manufatto o impianto stabile;
 - 1.2. “concessione temporanea” il titolo valido ed efficace che consente l'utilizzo del suolo pubblico per un periodo inferiore a 365 giorni continuativi. Le occupazioni per i cantieri edili e stradali sono da intendersi temporanee, indipendentemente dalla durata.

Art. 6 – Istanza di concessione

1. Chiunque intenda occupare nel territorio comunale spazi ed aree deve preventivamente presentare apposita istanza secondo la modulistica e le indicazioni definite dai Servizi concessori, in ragione della tipologia di occupazione. Sono fatte salve le procedure semplificate per casi particolari od eccezionali, disciplinate dal presente Regolamento.
2. I singoli regolamenti di settore possono prevedere differenti modalità di presentazione delle istanze di concessione.
3. La domanda, deve essere redatta su appositi modelli predisposti dai Servizi concessori, con la documentazione ivi prevista e deve contenere, a pena di improcedibilità, almeno:
 - 3.1. gli estremi di identificazione del soggetto richiedente o del legale rappresentante, in caso di impresa o altro ente;
 - 3.2. le caratteristiche dell'occupazione che si intende realizzare, l'ubicazione e la determinazione della superficie di suolo o spazio pubblico o del bene che si richiede di occupare, la relativa misura di superficie o estensione lineare, la destinazione d'uso;
 - 3.3. idonea documentazione che attesti l'avvenuto pagamento dei diritti di istruttoria, nonché, per le sole occupazioni comportanti attività di manomissione della sede stradale, idonea documentazione che attesti l'avvenuta corresponsione della somma a titolo di deposito cauzionale, a garanzia del perfetto ripristino dei luoghi interessati dalle opere assentite, ai sensi dell'art. 27 del Decreto legislativo 30 aprile 1992 n. 285 e successive modificazioni. La misura degli importi dovuti è stabilita con una o più deliberazioni di Giunta Comunale. Gli importi possono essere aumentati con cadenza biennale, in base al 75% dell'indice dei prezzi al consumo per le famiglie di operai e impiegati (FOI). Non è richiesto il deposito cauzionale per la procedura d'urgenza disciplinata dall'art. [12](#);
 - 3.4. autocertificazione attestante l'inesistenza di provvedimenti amministrativi o giurisdizionali definitivi riguardanti una o più fattispecie di cui all'Allegato A, ovvero, in caso di sussistenza di detti provvedimenti, l'avvenuto decorso del periodo posto a fianco di ciascuna violazione;
 - 3.5. qualora il soggetto richiedente l'occupazione sia una pubblica amministrazione, un'impresa o un professionista, l'indicazione di apposito indirizzo di posta elettronica certificata che costituirà l'unica modalità di comunicazione delle informazioni inerenti il procedimento, nonché per la trasmissione del titolo concessorio, fatti salvi in ogni caso ulteriori obblighi e modalità di comunicazione correlati all'utilizzo di piattaforme informatiche. Per tutti gli altri

soggetti, sussiste l'obbligo di indicare per i medesimi fini almeno uno dei seguenti mezzi di comunicazione:

- 3.5.1. indirizzo di posta elettronica certificata;
- 3.5.2. indirizzo e-mail personale;
- 3.5.3. indirizzo di residenza per l'inoltro di comunicazioni in forma scritta.

4. La domanda deve essere sottoscritta dal soggetto istante o da chi lo rappresenta, che deve essere munito dei poteri di firma. In mancanza, la domanda è irricevibile.

5. In applicazione dell'articolo 93 del d.lgs. n. 259 del 2003, non sono soggetti agli oneri di cui al precedente comma 3.3 gli operatori che forniscono reti di comunicazione elettronica per l'impianto di reti o per l'esercizio dei relativi servizi.

6. Coloro che intendono effettuare occupazioni temporanee di spazi ed aree pubbliche per la realizzazione di feste, sagre, corse, manifestazioni, devono presentare al Servizio concessorio, quale condizione per il rilascio dell'occupazione di suolo pubblico, la documentazione relativa all'avvenuta stipula di un contratto per il conferimento di rifiuti urbani ed assimilati con soggetti autorizzati in base alla normativa vigente. La prescrizione non riguarda l'organizzazione degli eventi e delle attività di cui all'art. [42](#). L'applicazione del presente comma è subordinata all'approvazione della Giunta comunale di un atto che ne definisca le modalità.

7. In presenza di più domande, tese ad ottenere l'occupazione della medesima porzione di suolo pubblico, la concessione viene rilasciata, verificata la sussistenza dei presupposti, in base al criterio della precedenza temporale di presentazione della domanda. Tale disposizione non si applica qualora l'assegnazione sia effettuata sulla base di una graduatoria formulata a seguito di procedura ad evidenza pubblica o a seguito di procedura comparativa.

Art. 7 - Contenuto dell'atto di concessione

- 1. Tutte le concessioni sono pubbliche e devono essere accessibili e visionabili da chiunque.
- 2. Nel titolo concessorio sono indicate:
 - 2.1. la data ed il numero di protocollo della domanda di occupazione presentata dall'interessato;
 - 2.2. le generalità, la residenza o domicilio legale ed il codice fiscale o partiva IVA del soggetto legittimato all'occupazione, se trattasi di persona fisica; se trattasi, invece, di soggetto diverso da persona fisica, vanno indicati la denominazione, il domicilio legale, la partita IVA del soggetto legittimato all'occupazione, nonché i dati anagrafici e fiscali del legale rappresentante;
 - 2.3. l'ubicazione esatta del tratto di suolo pubblico da occupare, le dimensioni (lunghezza e larghezza) e la misura complessiva espressa in metri quadrati;
 - 2.4. l'oggetto della occupazione, ovvero se trattasi di occupazione di suolo, soprassuolo o sottosuolo;
 - 2.5. la tipologia dell'occupazione;
 - 2.6. il periodo per il quale la concessione viene rilasciata indicando, per le occupazioni temporanee, il termine iniziale e finale e gli effettivi giorni dell'occupazione e, per quelle permanenti, la durata espressa in anni. Il titolo concessorio non può avere effetto retroattivo, salvo i casi disciplinati dai successivi artt. [9, comma 5](#) e [12, comma 2](#);
 - 2.7. le condizioni e le prescrizioni di carattere generale, oltre a quelle di carattere tecnico e particolare da stabilirsi di volta in volta a seconda delle caratteristiche delle concessioni;
 - 2.8. qualora le particolari caratteristiche tecniche dell'occupazione da porre in essere lo richiedano, l'atto di concessione sarà corredato da elaborato tecnico grafico illustrativo

dell'opera da realizzare, e in caso di esecuzione di lavori in progressione, dovrà riportare l'indicazione della superficie occupata giornalmente;

- 2.9. la determinazione del canone dovuto e gli estremi del relativo versamento;
- 2.10. la durata effettiva del procedimento di rilascio e quella prevista.
3. In ogni caso l'occupazione o la detenzione di locali o aree pubbliche o di uso pubblico, nonché aree di sosta autorizzate, non possono essere di intralcio alla libera circolazione di automezzi e persone, in particolare: a passaggi riservati per persone disabili, a stalli per autovetture per soggetti portatori di handicap, ad attraversamenti pedonali di strade e viali sia pubblici che privati, ad aree di attesa per mezzi pubblici (autobus, taxi ecc.), né le aree concesse possono occupare la totalità dei marciapiedi impedendo la libera circolazione dei passanti, dovendo essere sempre rispettato un corridoio di passaggio non inferiore al metro di larghezza. Alla Polizia Municipale è demandato il compito di far osservare la presente disposizione.
4. Resta a carico del concessionario ogni responsabilità per qualsiasi danno o molestia che possono essere arrecati e contestati da terzi per effetto della concessione.
5. I soggetti titolari di concessioni di suolo pubblico sono tenuti a custodire tutti gli atti originali concernenti l'occupazione autorizzata dal competente Servizio concessorio, nonché i pagamenti effettuati relativi alla concessione e ai tributi locali nei 5 anni precedenti al rilascio della concessione, da esibirsi dietro richiesta in caso di controlli da parte di personale della Polizia Municipale.
6. Le informazioni complete per ogni singola tipologia di occupazione sono riportate nelle schede tecniche adottate con uno o più provvedimenti organizzativi dell'Ente.
7. La concessione viene sempre accordata:
 - 7.1. a termine, per la durata massima di anni 20;
 - 7.2. senza pregiudizio dei diritti di terzi;
 - 7.3. con l'obbligo del concessionario di riparare tutti i danni derivanti dalle opere o dai depositi permessi, nonché, in caso di revoca della concessione o di scadenza della medesima, di provvedere, a propria cura e spese, a ripristinare lo stato dei luoghi con immediatezza e, comunque, entro il termine stabilito dal Comune;
 - 7.4. con facoltà da parte dell'Amministrazione Comunale, per sopravvenuti motivi di pubblico interesse, di imporre nuove condizioni, modifiche, sospensioni o revoca della concessione rilasciata.
8. Il concessionario è informato dell'obbligo del pagamento anticipato del canone in assenza del quale il Servizio concessorio non può procedere al rilascio del titolo. In caso di pagamento frazionato, il rilascio del titolo è condizionato alla corresponsione della prima frazione, che equivale ad accettazione del canone.
9. Il concessionario, una volta acquisito l'atto di concessione, si impegna, nel caso di errore di calcolo del canone dovuto, a versare a conguaglio l'importo (senza sanzioni e interessi) che verrà richiesto dal Servizio responsabile dell'entrata.
10. Tutte le concessioni rilasciate dai Servizi comunali devono essere tempestivamente trasmesse al Servizio responsabile dell'entrata, corredate della relativa attestazione di pagamento.
11. Le concessioni sono rilasciate, comunque, nel rispetto delle disposizioni contenute nel vigente regolamento di Polizia Locale e di tutti gli atti normativi e le ordinanze dell'Amministrazione Comunale.
12. Al termine della concessione, il concessionario avrà l'obbligo di eseguire a sue cure e spese tutti i lavori occorrenti per la rimozione delle opere installate e per rimettere il suolo pubblico in pristino nei termini fissati dall'Amministrazione Comunale. Qualora l'occupazione di suolo pubblico sia posta in essere per eventi/manifestazioni a carattere commerciale, per aree superiori a 500 mq e per un

periodo superiore a giorni 3, la concessione è subordinata alla prestazione di idonea polizza fideiussoria a garanzia di eventuali danni a cose o persone, rilasciata da istituto bancario o da società assicurativa regolarmente iscritta all'Istituto di Vigilanza sulle Assicurazioni per un totale non inferiore a euro 50 mila.

13. Quando l'occupazione, anche senza titolo, riguardi aree di circolazione costituenti strade, ai sensi del vigente Codice della Strada, è fatta salva l'osservanza delle prescrizioni dettate dal Codice stesso e dal relativo Regolamento di esecuzione ed attuazione e, in ogni caso, l'obbligatorietà per l'occupante di non creare situazioni di pericolo o di intralcio alla circolazione dei veicoli e dei pedoni.

Art. 8 – Procedure, semplificazione e termini

1. Le procedure relative all'attivazione ed allo sviluppo dei procedimenti amministrativi, propedeutici all'adozione dei provvedimenti di concessione di occupazione di suolo pubblico sono definite con specifici atti degli organi competenti e comunque nel rispetto dei principi di semplificazione dell'attività amministrativa dettati dalla Legge 7 agosto 1990, n. 241 e s.m.i..

2. Le procedure definite secondo quanto previsto dal precedente comma devono tener conto dei passaggi istruttori interni ed esterni all'Amministrazione Comunale, precisando i casi nei quali essi abbiano rilevanza obbligatoria.

3. In ogni caso deve essere garantita tempestiva informazione al richiedente in ordine allo sviluppo del procedimento relativo al provvedimento di concessione, qualora lo stesso presenti particolari problematiche, al fine di assicurare all'interessato l'intervento nel procedimento stesso con l'utilizzo degli strumenti previsti dalla normativa vigente.

4. Fatto salvo quanto stabilito da specifiche disposizioni di legge o di regolamento, ciascun Servizio concessorio procede al rilascio del titolo entro i seguenti termini massimi:

- 4.1. per le concessioni permanenti, entro 90 giorni dalla presentazione della domanda;
- 4.2. per le concessioni temporanee, entro 30 giorni dalla presentazione della domanda.

5. In relazione a specifiche tipologie di occupazioni di suolo pubblico, comportanti sviluppi procedurali semplificati, possono essere stabiliti, con deliberazione di Giunta Comunale, termini ridotti od abbreviati per lo sviluppo del procedimento, anche tenendo conto dei termini normativi di rilascio di eventuali licenze e/o autorizzazioni presupposte.

Art. 9 - Rilascio della concessione

1. Il Servizio concessorio, completata con esito positivo l'istruttoria, comunica al richiedente l'importo del canone calcolato secondo le modalità disciplinate nel presente regolamento. Il rilascio della concessione ad occupare il suolo pubblico è subordinato alla previa acquisizione della documentazione attestante l'avvenuto versamento del canone comunicato, nonché dell'eventuale garanzia fideiussoria, se e in quanto dovute.

2. Qualora sussista un obbligo per il concessionario di ritiro a mano dell'atto di concessione presso il Servizio concessorio, il ritiro deve avvenire entro il giorno antecedente a quello di inizio occupazione, da egli indicato nella richiesta di concessione. Il mancato ritiro entro il termine previsto equivale a rinuncia all'occupazione e comporta la decadenza dell'atto di concessione e l'immediata attivazione del controllo sul

territorio su iniziativa del Servizio concessorio, al fine di verificare l'eventuale realizzazione dell'occupazione in forma abusiva.

3. Il concessionario che non proceda all'occupazione non ha diritto alla restituzione dei diritti di istruttoria, né alla restituzione del canone corrisposto, salvo quanto previsto al comma successivo.

4. Nel caso di impedimenti non dipendenti dalla volontà del richiedente (allerte meteo, eventi catastrofici, ecc.), il canone corrisposto può essere utilizzato, previa istruttoria del Servizio concessorio, per una successiva richiesta.

5. Il Servizio concessorio può procedere al rilascio di concessioni di suolo pubblico in sanatoria, solo in presenza di concessioni permanenti di occupazione di suolo pubblico realizzate con impianti o manufatti di carattere stabile e previa verifica del rispetto di tutte le prescrizioni di legge e regolamentari osservate per il procedimento ordinario. Costituisce in ogni caso presupposto indefettibile ai fini del rilascio della concessione, oltre al pagamento del canone oltre oneri da ravvedimento, la presentazione di idonea documentazione che attesti l'avvenuto pagamento del canone per le annualità precedenti, oltre oneri da ravvedimento. In assenza di documentazione, da produrre a cura e spese del richiedente, da cui emerga in maniera incontrovertibile la data di inizio dell'occupazione, l'obbligo in questione si intende assolto con riferimento ai 5 anni precedenti a quello in cui avviene il rilascio del titolo in sanatoria. .

6. Il rilascio di nuove concessioni è sempre subordinato alla verifica della regolarità del pagamento dei tributi locali da parte dei soggetti richiedenti. A tal fine, ciascun Servizio concessorio può prevedere che sia presentata da parte del richiedente apposita dichiarazione sostitutiva di atto notorio, ai sensi dell'articolo 47 del D.P.R. n. 445/2000, nella quale lo stesso attesti la sussistenza di tale requisito. Qualora, a seguito di successive verifiche, dovesse risultare l'assenza di detta regolarità, il Servizio concessorio avvia il procedimento di annullamento d'ufficio del provvedimento concessorio, ai sensi di quanto stabilito dall'articolo 21-nonies della L. n. 241/1990.

Art. 10 - Modifica, sospensione, rinuncia, revoca, rinnovo e voltura della concessione

1. Il Servizio concessorio, per sopravvenuti motivi di pubblico interesse, può, con atto motivato, modificare, sospendere o revocare, in qualsiasi momento, il provvedimento di concessione rilasciato ovvero imporre nuove condizioni per sopravvenuti motivi di interesse pubblico. Il provvedimento dirigenziale è comunicato al concessionario, nonché al Servizio responsabile dell'entrata. E' fatto obbligo, in ogni caso, della trasmissione di tutti gli atti rilevanti ai fini della corresponsione del canone.

2. L'impossibilità di continuazione dell'occupazione oggetto della concessione, per una causa di forza maggiore oppure da provvedimento o fatto del Comune, dà diritto al rimborso proporzionale del canone, se già pagato, per il periodo di mancata utilizzazione, secondo le modalità disciplinate dall'art. [55](#) del presente Regolamento.

3. Il concessionario può porre termine al rapporto concessorio prima della sua scadenza, con apposita comunicazione di rinuncia all'occupazione, con eventuale contestuale riconsegna del titolo, indirizzata al competente Servizio concessorio, ed al Servizio responsabile dell'entrata. La cessazione del rapporto concessorio decorre dalla data di presentazione dell'istanza; in tale caso, per le occupazioni temporanee, resta dovuto l'intero canone determinato in sede di rilascio, mentre per le occupazioni permanenti, resta dovuto l'intero canone previsto per l'anno in cui viene effettuato il recesso. In ogni caso, la mancata comunicazione di recesso anticipato determina la sussistenza dell'obbligazione per l'intero periodo, ovvero fino alla naturale scadenza del titolo.

4. Le concessioni permanenti sono rinnovate per la stessa durata della concessione originaria, se non diversamente disposto da norme regionali o nazionali di settore, previa presentazione al Servizio concessorio di Segnalazione Certificata di Inizio Attività, almeno 7 giorni prima della scadenza, attestante tra l'altro, sotto responsabilità del dichiarante, la sussistenza di tutti i requisiti necessari all'occupazione ed alle stesse condizioni dell'atto di concessione originario. La SCIA è tempestivamente trasmessa dal Servizio concessorio al Servizio responsabile dell'entrata.

5. Le concessioni temporanee possono essere rinnovate per non più di due volte per un periodo complessivamente non superiore alla durata originariamente concessa, previa presentazione di Segnalazione Certificata di Inizio Attività nei termini e con i contenuti previsti al comma precedente, corredata del relativo versamento del canone e, in caso di intervento edilizio, di una dichiarazione che riporti le motivazioni tecniche e di fatto da parte della direzione lavori per i cantieri edili e stradali e fatta salva la tutela di altri interessi pubblici e privati concomitanti.

6. La concessione permanente può essere volturata, in osservanza delle norme di legge e dei regolamenti comunali. Il titolare della concessione ha l'obbligo di comunicare all'Amministrazione comunale eventuali cambiamenti anagrafici o giuridici del soggetto titolare della concessione. La voltura della concessione è soggetta alla presentazione di una comunicazione, a firma congiunta del concessionario cedente e del successore avente causa, al Servizio concessorio, il quale la inoltra immediatamente e comunque non oltre 10 giorni lavorativi al Servizio responsabile dell'entrata. Nell'ambito di tale comunicazione, il cedente attesta, sotto propria responsabilità, che non sono modificate le condizioni e l'oggetto della concessione già rilasciata e che sussistono tutti i requisiti, anche soggettivi, del subentrante necessari all'occupazione. La voltura ha effetto a partire dalla data di ricezione della comunicazione, fatti salvi i provvedimenti di sospensione o divieto del Comune in autotutela.

7. In caso di mancata tempestiva comunicazione, con le modalità di cui al comma precedente, il canone resta dovuto dal titolare della concessione fino alla sua naturale scadenza.

8. La voltura della concessione non dà luogo a rimborso. In caso di voltura della concessione permanente, il concessionario cedente ha l'obbligo del pagamento del canone per l'intero anno. Il canone versato vale anche per il successore purché non siano modificate le condizioni e l'oggetto della concessione.

9. Nel caso di concessione per l'esercizio del commercio su aree pubbliche, di espositori di merci, di somministrazione alimenti e bevande o edicola in chiosco, l'efficacia del subentro è condizionata alla ricorrenza di entrambi i presupposti di seguito riportati:

- 9.1. atto notarile di subentro, da presentarsi al Servizio concessorio;
- 9.2. regolarità del pagamento del canone per tutte le annualità non prescritte alla data del subentro medesimo.

10. Il fitto o comodato d'azienda non determina la voltura della concessione, che rimane pertanto in capo al proprietario, il quale resta il soggetto passivo dell'imposizione per tutta la durata del fitto o comodato. Restano salve, sotto il profilo impositivo, le volture operate in favore dei soggetti affittuari fino al 31/12/2020.

Art. 11 - Decadenza ed estinzione della concessione

1. Il concessionario decade dal diritto di occupare lo spazio concessogli, senza possibilità di ripetere i canoni versati, corrispondenti ai periodi non goduti e salva l'irrogazione di ulteriori sanzioni previste dalla normativa di settore, qualora:

- 1.1. non rispetti le condizioni imposte con l'atto di concessione;
- 1.2. non osservi quanto stabilito dalle norme e dai Regolamenti comunali;

- 1.3. sia stata revocata, annullata o abbia perso efficacia l'autorizzazione amministrativa per l'esercizio dell'attività di commercio su aree pubbliche;
 - 1.4. nel corso della durata della concessione ovvero entro 365 giorni sia violata per almeno 3 (tre) volte la dimensione di occupazione suolo pubblico concessa, con esclusione delle concessioni di suolo pubblico per l'esercizio di attività di commercio, attività artigianali, somministrazione di alimenti e bevande e di rivendita di quotidiani e periodici;
 - 1.5. non osservi le norme e gli obblighi di natura retributiva, contributiva e di sicurezza in materia di lavoro, qualora presso l'unità locale risultino addette più di due unità lavorative oltre al titolare. Oltre a comportare, iuris et de iure la decadenza dalla concessione già rilasciata, la violazione delle disposizioni di cui al primo periodo del presente comma rappresenta, altresì, causa ostativa al rilascio di una nuova concessione di occupazione di suolo pubblico per un periodo graduato in base alla gravità della violazione stessa, come individuato all'Allegato A del presente regolamento, mutuato dall'allegato A al D.M. Ministero del Lavoro e delle Politiche Sociali del 30/01/2015. Ai fini dell'applicazione del presente punto, è necessario che le violazioni siano definitivamente accertate con provvedimenti amministrativi o giurisdizionali, secondo la normativa vigente;
 - 1.6. non si adegui alle prescrizioni in materia di arredo che verranno congiuntamente definite dal Protocollo del 2 agosto 2017 fra Comune di Napoli, Camera di Commercio, Sovrintendenza alle Belle Arti ed Università Federico II, per le aree individuate dallo stesso, anche se già rilasciate;
 - 1.7. violi uno o più degli obblighi di cui agli artt. [18](#) e [19](#) del presente Regolamento. Oltre a comportare, iuris et de iure la decadenza dalla concessione già rilasciata, la violazione da parte del medesimo concessionario delle disposizioni di cui ai richiamati articoli per tre volte nell'arco del medesimo anno solare, rappresenta, altresì, causa ostativa al rilascio di una nuova concessione di occupazione di suolo pubblico per un periodo di 12 mesi dall'ultima violazione definitivamente accertata.
2. La decadenza della concessione può essere pronunciata d'ufficio:
 - 2.1. in caso di omesso o parziale pagamento del canone o di una sua rata, con relativi interessi e sanzioni, trascorsi infruttuosamente 30 giorni dalla notifica dell'avviso di pagamento;
 - 2.2. in caso di violazione delle norme, dei termini e delle procedure relative alla voltura della concessione di cui all'articolo precedente;
 - 2.3. in caso di uso diverso della occupazione rispetto a quello per il quale è stata rilasciata la concessione.
 3. La pronuncia di decadenza di cui al precedente comma 2 comporta la cessazione degli effetti del provvedimento concessorio dal momento in cui viene pronunciata.
 4. La mancata occupazione nei termini sarà oggetto di apposito rilievo in loco da parte del competente Servizio concessorio (anche tramite il Corpo della Polizia locale) e relativo verbale, cui seguirà una semplice comunicazione al concessionario decaduto in ordine alla sopravvenuta decadenza; conseguentemente, il suolo pubblico oggetto della decaduta concessione potrà essere immediatamente concesso a nuovo richiedente mentre l'eventuale tardiva occupazione da parte del decaduto concessionario costituisce ad ogni effetto un'occupazione abusiva.
 5. Sono cause di estinzione del rapporto di concessione:
 - 5.1. la morte, la sopravvenuta incapacità della persona fisica oppure l'estinzione della persona giuridica;
 - 5.2. la sentenza dichiarativa di fallimento oppure la liquidazione coatta amministrativa, salvo autorizzazione all'esercizio provvisorio dell'attività e la richiesta del Curatore o Liquidatore entro 90 giorni dal provvedimento di proseguire la concessione in atto.

6. Le pronunce e le comunicazioni di cui ai commi precedenti sono tempestivamente comunicate dal Servizio concessorio al Servizio responsabile dell'entrata.

Art. 12 - Procedura d'urgenza

1. Per far fronte a situazioni di emergenza o quando si tratti di provvedere alla esecuzione di lavori che non consentono alcun indugio, l'occupazione può essere effettuata senza la necessità di specifico atto autorizzativo. L'interessato ha tuttavia l'obbligo di darne immediata comunicazione, contestualmente all'inizio dell'occupazione, via fax/mail/PEC al competente Servizio concessorio ed all'Unità organizzativa territorialmente competente della Polizia locale, indicando la tipologia dei lavori, la superficie occupata ed il soggetto obbligato al pagamento. La durata di tali interventi non può essere superiore alle 48 ore. L'occupazione può essere rinnovata soltanto una volta, per un periodo non superiore ad ulteriori 48 ore, previo ulteriore pagamento di quanto stabilito nel successivo comma e dandone nuova comunicazione agli uffici sopra indicati almeno 24 ore prima della scadenza delle 48 ore di durata.

2. Al termine delle predette 48 ore, l'area dovrà risultare sgombra di qualsiasi manufatto e/o installazione, pena il configurarsi dell'occupazione come abusiva. Qualora l'intervento urgente necessiti di ulteriore tempo, rispetto a quello previsto al comma 1 del presente articolo, l'interessato dovrà presentare tempestivamente domanda di concessione a sanatoria al Servizio concessorio competente, riferita alla complessiva durata dell'intervento (ivi compresa la durata del pronto intervento).

3. Entro il termine di cui al comma successivo, l'interessato ha l'obbligo di provvedere al pagamento del canone di occupazione di suolo pubblico, determinato nella misura forfettaria di € 120,00, ridotto ad € 30,00 per i soggetti erogatori di pubblici servizi, e di fornire copia della relativa ricevuta al competente Servizio concessorio. Quest'ultimo è tenuto a comunicare tempestivamente al Servizio responsabile dell'entrata gli estremi dell'occupazione corredati dalla copia del bollettino di pagamento fornito.

4. Entro 5 giorni dal termine dei lavori di pronto intervento, l'interessato ha l'obbligo di fornire al competente Servizio concessorio una relazione tecnica sull'attività svolta, con allegate foto, che garantisca il ripristino dello stato dei luoghi senza pregiudizio alcuno alla proprietà comunale e una certificazione rilasciata dalla ditta esecutrice, che attesti la regolarità dei lavori.

5. Al competente Servizio concessorio spetta accertare se esistevano le condizioni di urgenza. In caso negativo, ovvero qualora non pervenga nei tempi indicati la documentazione di cui ai precedenti commi da 2 a 4, l'occupazione è considerata abusiva a tutti gli effetti, compresi quelli sanzionatori, ed il competente Servizio concessorio è tenuto a darne tempestiva comunicazione, completa di tutti gli elementi imprescindibili per l'identificazione del soggetto passivo e la determinazione del canone, al Servizio responsabile dell'entrata, ai fini dell'avvio del procedimento di recupero. Qualora non sia possibile identificare la superficie effettivamente occupata o l'importo sia inferiore a quello stabilito al comma 3, il canone si determina nella misura forfettaria di € 200,00 oltre le maggiorazioni e le sanzioni indicate al successivo art. [17](#) del presente Regolamento.

6. Alle occupazioni di urgenza sono equiparate le operazioni di trasloco con mezzi meccanici o automezzi operativi di durata non superiore alle 24 ore che devono essere comunicate, via fax/mail/PEC agli uffici comunali indicati al comma 1 entro e non oltre 24 ore precedenti l'occupazione, indicando la tipologia di occupazione occasionale, l'ora prevista di avvio e conclusione dell'occupazione, la superficie occupata, comprensiva dei civici stradali di riferimento ed il soggetto responsabile dell'occupazione. Alla comunicazione al competente Servizio concessorio va, altresì, allegata copia della ricevuta di pagamento del canone, determinato nella misura forfettaria di € 35,00. L'occupazione può essere rinnovata soltanto una

volta, previo ulteriore pagamento di quanto stabilito nel presente comma e dandone nuova preventiva comunicazione agli uffici.

7. Per quanto concerne le misure da adottare per la circolazione, si fa rinvio a quanto disposto al vigente Nuovo Codice della Strada ed al relativo Regolamento di esecuzione e di attuazione.

Art. 13 - Occupazioni con varchi di accesso

1. Le occupazioni con varchi di accesso regolarmente autorizzati ai sensi del vigente Regolamento comunale sono assoggettate al canone, previa determinazione della relativa superficie sulla base della loro larghezza, misurata sulla fronte dell'edificio o del terreno al quale si dà l'accesso e profondità di un metro convenzionale. Sono assoggettati al canone anche i varchi di accesso a raso, definiti sulla scorta dell'assenza di intervento sul manufatto stradale, in quanto utilizzati per il passaggio di veicoli ai fini dell'accesso ad area di sosta.

2. Ove il titolare non abbia più interesse ad utilizzare il varco di accesso, può ottenere la revoca con apposita domanda al competente Servizio concessorio. Il ripristino dell'assetto stradale è effettuato a cura e spese del titolare stesso entro i termini assegnati dal Servizio comunale; in caso di inottemperanza, si procederà all'esecuzione d'ufficio, con addebito delle spese al trasgressore, attraverso l'utilizzo delle ditte accreditate presso il Comune di Napoli ovvero iscritte nella short list pubblicata sul sito del Comune di Napoli.

3. Ai sensi dell'art. 46 comma 3 del Regolamento di Attuazione del Codice della Strada, nella zona antistante al passo carrabile regolarmente autorizzato vige il divieto di sosta segnalato con apposito cartello. Al fine di permettere le manovre di ingresso e uscita dal passo carrabile possono essere autorizzati sistemi di protezione di suddetto accesso con l'attuazione di provvedimenti influenti sull'assetto del traffico urbano (ad es. modifica della sosta esistente) solo nei casi previsti dall'apposito regolamento comunale. In tali casi è possibile autorizzare il titolare del passo carrabile alla realizzazione di segnaletica orizzontale (zebrature) atta ad evidenziare l'area di manovra, secondo le modalità indicate nell'atto autorizzativo. Queste zebrature così definite fanno incrementare il canone di cui al comma 1 del 50%.

Art. 14 - Concessioni per particolari tipologie di occupazione di spazi sottostanti e sovrastanti al suolo pubblico

1. Per collocare, anche in via provvisoria, fili telegrafici, telefonici, elettrici, cavi ecc. nello spazio sottostante o sovrastante il suolo pubblico, così come per collocare festoni, luminarie, drappi decorativi o pubblicitari e simili arredi ornamentali è necessario ottenere apposita concessione comunale.

2. Il Servizio concessorio competente detta le prescrizioni relative alla posa di dette linee e condutture, riguardanti il tracciato delle condutture, l'altezza dei fili dal suolo, il tipo dei loro sostegni, la qualità dei conduttori, ecc.

Art. 15 - Concessioni per l'esercizio del commercio su aree pubbliche

1. Le concessioni, anche temporanee, per l'esercizio commerciale su suolo pubblico, sono disciplinate dagli appositi regolamenti settoriali.
2. Rientra nella facoltà del Servizio concessorio competente vietare, limitare o dettare specifiche prescrizioni circa l'uso di banchi, attrezzature e materiali che risultino in contrasto con le caratteristiche peculiari dei luoghi in cui è stata autorizzata l'occupazione.

Art. 16 – Accesso ad alberghi e ristoranti

1. In corrispondenza degli accessi pedonali principali di alberghi e ristoranti, può essere richiesta l'occupazione di suolo pubblico al fine di consentire la fermata dei veicoli per il tempo strettamente necessario alla sola operazione di movimentazione del bagaglio o transito pedonale, con assoluta esclusione della sosta.
2. La concessione può essere rilasciata per uno spazio, immediatamente antistante l'esercizio, di lunghezza non superiore a metri lineari 12 e di superficie non superiore a metri quadrati 25 per l'accesso ai ristoranti ed agli alberghi di categoria 3 stelle ed inferiori e di lunghezza non superiore a metri lineari 20 e superficie non superiore a metri quadrati 40 per l'accesso agli alberghi di categoria 4 stelle e superiore. L'area deve essere opportunamente segnalata ed identificata, a cura e spese del titolare della concessione, secondo le prescrizioni indicate nella concessione stessa.
3. La riserva di parcheggio è valida per il periodo di apertura d'esercizio dell'attività e determina il divieto di occupazione per i soggetti non aventi diritto.
4. Al termine della concessione, il soggetto titolare ha l'obbligo di eseguire a sue cure e spese il ripristino dei luoghi. In caso di inadempienza, il ripristino sarà effettuato d'ufficio a cura dell'Amministrazione, con addebito delle spese a carico del soggetto titolare stesso, secondo le modalità di cui all'art. [17](#).

Art. 17 - Occupazioni abusive

1. Le occupazioni realizzate senza la concessione sono considerate abusive.
2. Sono considerate altresì abusive le occupazioni:
 - 2.1. difforni dalle disposizioni dell'atto di concessione, limitatamente alle superfici eccedenti accertate da pubblico ufficiale;
 - 2.2. che si protraggono oltre il termine di loro scadenza senza che sia intervenuto rinnovo o proroga della concessione, ovvero oltre la data di revoca o di estinzione della concessione medesima.
3. Si considerano permanenti le occupazioni abusive realizzate con impianti o manufatti di carattere stabile, mentre le occupazioni abusive che non presentano detto carattere di stabilità si considerano temporanee e si presumono effettuate dal trentesimo giorno antecedente la data del verbale di accertamento redatto da competente pubblico ufficiale, fatta salva la prova certa contraria e documentale antecedente la data del verbale.
4. In caso di occupazione abusiva l'occupante è tenuto a corrispondere al Comune, in luogo del canone, un'indennità pari al canone maggiorato del 50%. Inoltre l'occupazione abusiva è sanzionata con l'applicazione di una sanzione pari al doppio dell'indennità di cui al punto precedente, ferme restando le

ulteriori sanzioni stabilite dall'articolo 20, commi 4 e 5, del decreto legislativo 30 aprile 1992, n. 285, ove applicabili.

5. Ai fini della determinazione dell'indennità di cui al comma precedente, alle occupazioni abusive non sono applicabili i coefficienti di specificità di cui all'allegato **B** al presente Regolamento, se inferiori a 1, che trovano applicazione solo nel caso di regolare rilascio del titolo concessorio.

6. Nel caso in cui venga accertata l'occupazione di suolo, senza la prescritta concessione o in misura eccedente la superficie consentita e/o oltre i limiti temporali di efficacia, fermo restando le conseguenti responsabilità penali, l'occupante è tenuto a ripristinare lo stato dei luoghi, mediante la rimozione dell'occupazione abusiva, entro 5 giorni dalla contestazione. In caso di inottemperanza si procederà all'esecuzione d'ufficio, con addebito delle spese al trasgressore e all'eventuale obbligato in solido.

7. L'organo accertatore intima nel verbale di contestazione la rimozione dei materiali entro 5 giorni, e trasmette la corrispondente segnalazione al Servizio responsabile dell'entrata ed al Servizio concessorio. Nel caso in cui il trasgressore non provveda nei termini assegnati alla rimozione dei materiali ed alla rimessa in pristino del suolo, il Servizio concessorio emette apposito atto di diffida, assegnando un ulteriore termine.

8. Il trasgressore che non ottempera al provvedimento di diffida o non vi ottemperi nei termini previsti, o che, in caso di ripristino o rimozione di opere di facile attuabilità, si sia rifiutato di eseguirla immediatamente, è soggetto alla sanzione amministrativa pecuniaria del pagamento di una somma da un minimo di € 168,00 a € 674,00 e i materiali saranno rimossi d'ufficio con spese a carico dell'occupante. Il materiale rimosso verrà conservato in locali od aree idonee, con addebito delle spese sostenute per la rimozione e la custodia. Detto materiale sarà tenuto a disposizione dell'interessato per 60 giorni, scaduto tale termine si provvederà ad emettere provvedimento di confisca. Nessun indennizzo è dovuto per il deterioramento delle attrezzature eventualmente verificatosi per le operazioni di smontaggio, trasporto o per qualsiasi altra causa di forza maggiore. Delle relative operazioni si dovrà dare atto nell'apposito verbale di rimozione e confisca amministrativa redatto da personale della competente Unità organizzativa del Corpo di Polizia Locale.

9. Qualora all'occupazione abusiva o alla inosservanza di prescrizioni specifiche contenute nell'atto di concessione conseguano danni a beni comuni, il responsabile, ferma restando la irrogazione della sanzione amministrativa pecuniaria per la accertata violazione, è tenuto al rimborso di tutte le spese occorrenti per il loro ripristino.

10. Fatti salvi i provvedimenti dell'Autorità per motivi di ordine pubblico, nei casi di occupazione abusiva di suolo pubblico delle strade urbane a fini di commercio, secondo le modalità definite con Ordinanza sindacale, il Servizio concessorio competente ordina l'immediato ripristino dello stato dei luoghi a spese dell'occupante e la chiusura dell'esercizio fino al pieno adempimento dell'ordine e del pagamento delle spese o della prestazione di idonea garanzia, e, comunque, per un periodo non inferiore a 5 giorni. Il provvedimento di chiusura diventa esecutivo dal settimo giorno successivo a quello della notifica. Il Servizio trasmette, inoltre, il provvedimento ed il verbale di accertamento al Comando della Guardia di Finanza territorialmente competente per la verifica di eventuali violazioni tributarie.

Art. 18 - Obblighi generali del concessionario

1. Le concessioni sono rilasciate a titolo personale e si intendono in ogni caso accordate senza pregiudizio dei diritti di terzi, con l'obbligo da parte del concessionario di rispondere in proprio di tutti i danni, senza riguardo alla natura e all'ammontare dei medesimi, che, in dipendenza dell'occupazione, dovessero derivare a terzi.

2. Il concessionario ha l'obbligo di osservare tutte le disposizioni legislative e regolamentari in materia e, nella esecuzione dei lavori connessi alla occupazione concessa, deve osservare le norme tecniche e pratiche previste in materia dalle leggi, dai regolamenti e dagli usi e consuetudini locali. In particolare, oltre a rispettare le condizioni e le prescrizioni imposte con l'atto di concessione, l'interessato è tenuto:

- 2.1. ad esibire, a richiesta degli addetti comunali, l'atto comunale che autorizza l'occupazione, unitamente alle attestazioni dell'avvenuto pagamento del canone ed eventuali oneri accessori dovuti; nel caso di occupazione per cantiere edile, di esporre sulla recinzione, o comunque in maniera ben visibile dall'esterno, copia dell'ordinanza che autorizza l'occupazione stessa;
- 2.2. a mantenere in condizione di ordine e pulizia l'area che occupa, anche facendo uso di appositi contenitori per i rifiuti prodotti, nonché l'area circostante nella quale possono essere abbandonati rifiuti riferibili all'attività del concessionario e, se utilizzati impropriamente i cestini pubblici, a tenerli svuotati;
- 2.3. a provvedere, a proprie spese, al ripristino della pavimentazione stradale nel caso in cui dalla occupazione siano derivati danni alla pavimentazione medesima;
- 2.4. a non arrecare disturbo o molestia al pubblico ed intralcio alla circolazione;
- 2.5. ad evitare scarichi e depositi di materiali sull'area pubblica non consentiti;
- 2.6. ad evitare scarichi di acqua sull'area pubblica e, in caso di assoluta necessità, provvedere alla loro canalizzazione, rispettando le norme igieniche richieste dalla situazione dei luoghi od imposte dal Comune o da altre Autorità;
- 2.7. a collocare adatti ripari, per evitare spargimenti di materiali sui suoli adiacenti pubblici e privati ed a predisporre mezzi necessari atti ad evitare sinistri e danni ai passanti, per i quali il Comune non assume alcuna responsabilità;
- 2.8. nel caso di scavi che interessino aree di pertinenza di esemplari arborei, ad osservare le ulteriori disposizioni specifiche, anche a tutela della pubblica incolumità.

3. In caso di inosservanza delle prescrizioni contenute nel presente articolo trovano applicazione le disposizioni di cui al precedente art. [11](#).

Art. 19 - Obblighi specifici in presenza di cantieri

1. In presenza di cantieri che occupano il suolo pubblico come definito all'articolo [2](#), le sedi stradali interessate dal cantiere e le zone limitrofe entro un raggio di 50 metri dovranno essere mantenute in condizioni di sicurezza tali da garantire una pubblica viabilità sicura e priva di insidie o trabocchetti per gli utenti.

2. A tale fine il concessionario ovvero, in assenza di atto di concessione, il Direttore dei Lavori, in relazione all'area sopra indicata, deve osservare tutti gli obblighi generali previsti al precedente art. [18](#) ed inoltre:

- 2.1. garantire il decoro e la pulizia rispetto al passaggio e/o attraversamento di veicoli e mezzi d'opera afferenti al cantiere;
- 2.2. assicurare la manutenzione dei tratti di strada interessati dal transito dei veicoli pesanti e non, dotandosi dei mezzi idonei. Pertanto, oltre al mantenimento ed ai necessari ripristini del tratto di carreggiata comunale direttamente interessata dal transito dei mezzi d'opera, la rete viaria sopra indicata non dovrà essere interessata da terra di scavo, liquami o altri materiali anche di scarto;

- 2.3. vigilare e ripulire le parti contigue all'area occupata da eventuale materiale ivi presente che andrà collocato in adatti ripari;
 - 2.4. ripulire al termine dell'orario di lavoro le parti contigue all'area occupata da eventuale materiale ivi presente;
 - 2.5. curare la pronta rimozione delle eventuali situazioni di pericolo e vigilare sul transito dei mezzi a qualunque titolo interessanti l'area di lavoro del cantiere oltre che sul loro stato nella fase di impegno della sede stradale in entrata e in uscita dall'area stessa.
3. E' fatto salvo in ogni caso il diritto da parte del Comune di richiedere al concessionario il risarcimento dei danni eventualmente causati a terzi o la manleva da ogni richiesta pervenuta.
4. In caso di inosservanza delle prescrizioni contenute nel presente articolo, trovano applicazione le disposizioni di cui all'art. [11](#).

Art. 20 - Manutenzione delle opere

1. La manutenzione delle opere, eseguite negli spazi ed aree pubbliche e loro pertinenze, formanti oggetto della concessione, è sempre e comunque a carico del concessionario.
2. Qualora i lavori di manutenzione richiedano interventi straordinari, tali da modificare le caratteristiche e l'estetica dell'opera, il concessionario, prima di dar corso ai lavori, deve essere autorizzato dal Comune.

TITOLO III - PUBBLICITÀ

Art. 21 - Tutela e valorizzazione del decoro urbano

1. Il Comune di Napoli promuove la diffusione della comunicazione pubblicitaria nel rispetto della tutela e della valorizzazione del decoro urbano quale insieme di beni e valori comportamentali della comunità locale e degli operatori economici assicurando adeguati livelli qualitativi che garantiscano la piena fruibilità del patrimonio, sia pubblico che privato, da parte dei cittadini e degli operatori commerciali. A tal fine è vietato:

- 1.1. danneggiare, deturpare o porre in essere azioni dirette a ledere con scritte, affissioni, disegni od ogni altro mezzo i beni appartenenti al patrimonio pubblico;
- 1.2. affiggere manifesti e qualunque altra forma di informazione e/o comunicazione e/o pubblicità al di fuori degli spazi autorizzati nonché coprire o deteriorare manifesti regolarmente affissi;
- 1.3. abbandonare i rifiuti derivanti dalla sostituzione dei manifesti. Il produttore è tenuto a rimuoverli in modo tale da evitare qualsiasi dispersione, nonché provvedere al loro corretto smaltimento. La deposizione su area pubblica degli stessi è sanzionata quale “abbandono” ai sensi del vigente Regolamento comunale per la gestione del ciclo integrato dei rifiuti.

Art. 22 - Piano generale degli impianti pubblicitari

1. La collocazione temporanea o permanente di qualsiasi mezzo pubblicitario nel territorio comunale deve essere effettuata nel rispetto delle disposizioni previste nel presente Regolamento, nel vigente Piano Generale degli Impianti e nel rispetto delle disposizioni del vigente Codice della Strada e relativo Regolamento di Esecuzione.

2. I criteri per la revisione del vigente Piano Generale degli Impianti Pubblicitari sono i seguenti:

- 2.1. gli impianti e la scelta delle località dovranno rispettare il territorio inteso nella sua razionalizzazione/armonizzazione perseguita dall'Amministrazione, nella principale opera di salvaguardia dello stesso;
- 2.2. occorrerà tener conto della necessità di rispettare il contesto urbanistico, con le proprie esigenze di carattere storico, ambientale ed estetico;
- 2.3. dovranno essere considerate le esigenze dello sviluppo sostenibile nel soddisfare le richieste di carattere commerciale;
- 2.4. la disciplina dovrà altresì rispettare ed armonizzarsi con le norme del Codice della Strada (D.Lgs. 30 aprile 1992 n. 285, D.Lgs. 10 settembre 1993 n. 360) e del relativo regolamento di esecuzione e di attuazione (D.P.R. 16 dicembre 1992 n. 495), del regolamento di polizia municipale e degli altri strumenti di pianificazione attuativa, con particolare riguardo agli ambiti della mobilità e del traffico.

Art. 23 - Regole Comportamentali

1. Il Comune di Napoli in coerenza con il protocollo d'intesa tra ANCI e IAP (Istituto di Autodisciplina pubblicitaria) del 8/3/2021 promuove la diffusione corretta della pubblicità nel territorio cittadino e a tal fine vieta la diffusione di messaggi pubblicitari, su impianti privati e pubblici, che:

- 1.1. contengano immagini o rappresentazioni di violenza di genere in qualsiasi forma;
- 1.2. risultino lesivi della dignità della donna;
- 1.3. ricorrano a stereotipi di genere offensivi;
- 1.4. violino le norme del Codice di Autodisciplina Pubblicitaria.

Art. 24 - Tipologie di mezzi pubblicitari consentiti

1. I mezzi pubblicitari devono integrarsi in maniera armonica con le caratteristiche dei luoghi in cui sono installati e garantire il decoro urbano. In particolare, nelle zone sottoposte a vincolo, gli stessi devono garantire il rispetto della quinta scenica urbana/paesaggistica nella quale si inseriscono, salvaguardandone gli assi visuali dalla via/piazza verso i principali monumenti.

2. I mezzi pubblicitari ammessi nel territorio cittadino sono di tipo tradizionale (di supporto a manifesti cartacei), a messaggio variabile (teli scorrevoli/rotor, prismi rotanti) e a tecnologia avanzata.

3. Le tipologie di mezzi pubblicitari ammessi nel territorio del Comune di Napoli sono riportati nell'Allegato **C** del presente regolamento.

4. Le deroghe consentite ai sensi dell'art. 23 comma 6 del Codice della Strada e dell'art. 51 del relativo Regolamento di esecuzione sono indicate nell'allegato **D** al presente Regolamento.

Art. 25 - Istanza per il rilascio dell'autorizzazione

1. La diffusione di messaggi pubblicitari attraverso installazioni di mezzi pubblicitari o affissione su impianti comunali è subordinata all'acquisizione della preventiva autorizzazione da parte del Servizio concessorio competente.

2. L'istanza per il rilascio dell'autorizzazione deve essere presentata mediante Sportello Unico Attività Produttive (SUAP), con la modulistica all'uopo predisposta, corredata della specifica documentazione richiesta. La domanda di autorizzazione deve essere presentata anche se l'impianto pubblicitario è esente dal pagamento del canone, fatte salve le eccezioni previste dal presente titolo. Sono soggetti al preventivo rilascio di autorizzazione:

- 2.1. mezzi pubblicitari per pubblicità conto terzi a carattere permanente su suolo pubblico e privato (ad esclusione delle insegne di esercizio). La pubblicità in ambito ferroviario visibile da pubblica via è soggetta al rilascio di nulla osta;
- 2.2. mezzi pubblicitari a carattere permanente su suolo privato per pubblicità conto proprio;
- 2.3. mezzi pubblicitari a carattere temporaneo su suolo pubblico;

- 2.4. mezzi pubblicitari temporanei su proprietà privata (es.: striscioni, stendardi, nonché cartelli per locazione/vendita/cessione attività se superiori ad 1 mq, ecc...);
- 2.5. i mezzi pubblicitari collocati su ponteggi e recinzioni di cantiere;
- 2.6. i mezzi pubblicitari tecnologicamente avanzati collocati all'interno dei vani vetrina delle attività commerciali, che veicolano messaggi pubblicitari afferenti i beni e/o i servizi dell'attività commerciale stessa o servizi di pubblica utilità;
- 2.7. le preinsegne;
- 2.8. la modifica del mezzo pubblicitario già autorizzato;
- 2.9. la delocalizzazione di mezzo pubblicitario già autorizzato;

3. Le autorizzazioni per l'installazione di mezzi pubblicitari permanenti di cui al comma 2, punti 2.1, 2.2, 2.6 e 2.7 hanno durata massima pari a 9 anni e sono rinnovabili per lo stesso periodo.

4. Le autorizzazioni per installazione di mezzi pubblicitari temporanei hanno durata massima 1 anno e sono rinnovabili per lo stesso periodo. In ogni caso le pubblicità temporanee legate ad eventi e manifestazioni non possono eccedere la durata dell'evento. La variazione del bozzetto pubblicitario nel corso del periodo di validità dell'autorizzazione non è soggetta al rilascio di autorizzazione ma deve essere comunicata al Servizio concessorio. Laddove si tratti di immobile soggetto a vincolo ex art 49 del D.lgs 42/2004, deve essere presentata l'avvenuta comunicazione effettuata all'Autorità preposta alla tutela del vincolo.

5. Le autorizzazioni per l'installazione di mezzi pubblicitari su ponteggi di servizio a lavori di ristrutturazione di immobili nonché su recinzioni di cantiere, non possono eccedere la durata dei lavori e comunque la durata di:

- 5.1. 18 mesi quando i ponteggi sono collegati ad interventi di ristrutturazione edilizia e/o manutenzione straordinaria;
- 5.2. 12 mesi quando i ponteggi sono collegati ad interventi di manutenzione ordinaria.

6. L'istanza per l'ottenimento dell'autorizzazione deve contenere:

- 6.1. nel caso di persona fisica o impresa individuale, le generalità rispettivamente della persona o del titolare dell'impresa, la residenza e il domicilio legale, il codice fiscale del richiedente nonché la partita I.V.A., qualora lo stesso ne sia in possesso; nel caso di soggetto diverso, la denominazione o ragione sociale, la sede legale, il codice fiscale e il numero di partita I.V.A. qualora il richiedente ne sia in possesso nonché le generalità, il domicilio e il codice fiscale del legale rappresentante che sottoscrive la domanda;
- 6.2. l'ubicazione e la determinazione della superficie del mezzo pubblicitario che si richiede di esporre;
- 6.3. la durata, la decorrenza e la frequenza, quando necessaria, delle esposizioni pubblicitarie oggetto della richiesta;
- 6.4. il tipo di attività che si intende svolgere con l'esposizione del mezzo pubblicitario, nonché la descrizione dell'impianto che si intende esporre;

6.5. ulteriore documentazione eventualmente prevista per la particolare tipologia di esposizione pubblicitaria.

7. Nell'istanza di autorizzazione o di rinnovo relativa ad impianti di pubblicità per conto di terzi, nonché nella domanda di affissione di manifesti, il richiedente è tenuto a sottoscrivere un'apposita clausola che gli impone di accettare e di far accettare, agli inserzionisti che utilizzano l'impianto, il Codice di Autodisciplina Pubblicitaria, con particolare riferimento ai principi in esso espressi in materia di rispetto della dignità delle persone. L'accettazione del Codice opera anche in chiave preventiva e consente, nei casi dubbi, di invitare il committente pubblicitario a sottoporre il proprio messaggio allo scrutinio preventivo del Comitato di Controllo IAP. In caso di inadempienza a tale invito, il Servizio concessorio potrà sospendere o revocare l'autorizzazione, nonché negare l'utilizzo degli impianti della Comune per l'affissione dei manifesti non sottoposti al parere.

8. Il rinnovo dell'autorizzazione per i mezzi di pubblicità di cui al comma 2, punti 2.2, 2.3 e 2.4 avviene mediante presentazione di SCIA ai sensi dell'art. 19 della L.241/90 almeno 15 giorni prima della scadenza della validità del precedente titolo abilitativo, corredata, inoltre, di apposita dichiarazione attestante il permanere delle condizioni che hanno determinato il rilascio del provvedimento originario, nonché la regolarità del pagamento dei tributi locali.

Art. 26 - Istruttoria

1. Il responsabile del procedimento, verificata la completezza e la regolarità della domanda, provvede ad inoltrarla immediatamente agli uffici preposti al rilascio di eventuali nullaosta, sia relativamente alla viabilità che per l'acquisizione di eventuali specifici pareri ove necessari per la particolarità dell'esposizione pubblicitaria.

2. Riscontrato l'esito favorevole dell'istruttoria, il responsabile del procedimento determina il canone dandone comunicazione al richiedente, con l'avvertenza che il mancato pagamento in tempo utile comporterà l'archiviazione della pratica. L'autorizzazione comunale all'esposizione pubblicitaria è rilasciata facendo salvi gli eventuali diritti di terzi e non esime gli interessati dall'acquisizione del nulla osta di competenza di altri soggetti pubblici o privati.

3. Il termine per la conclusione del procedimento è di 60 giorni a decorrere dalla data di presentazione dell'istanza per le pubblicità permanente e di 15 giorni per quella temporanea. Il termine è sospeso ogni volta che occorra procedere all'acquisizione di documentazione integrativa o rettificativa dal richiedente o da altra Pubblica Amministrazione. Il diniego deve essere espresso e motivato.

4. Il richiedente è tenuto ad eseguire il pagamento del canone nella misura indicata e a darne dimostrazione al Servizio concessorio che potrà quindi procedere all'emanazione del provvedimento autorizzatorio. Nel caso di SCIA, costituisce allegato obbligatorio alla segnalazione idonea attestazione dell'avvenuto pagamento del canone.

5. Qualora la dimostrazione dell'avvenuto pagamento non pervenga all'ufficio entro il termine indicato nella richiesta di pagamento o, ove mancante, entro il giorno antecedente quello di inizio dell'esposizione pubblicitaria, la domanda viene archiviata e l'eventuale esposizione accertata è considerata a tutti gli effetti abusiva.

Art. 27 - Rilascio dell'autorizzazione

1. L'autorizzazione si concretizza nel rilascio di apposito atto, il cui possesso è necessario per poter effettuare la pubblicità. L'autorizzazione è valida per il periodo in essa indicato decorrente dalla data riportata sulla stessa. Su richiesta degli addetti alla vigilanza l'autorizzazione deve essere esibita dal titolare.
2. Le autorizzazioni all'installazione dei mezzi pubblicitari si distinguono in permanenti e temporanee:
 - 2.1. sono permanenti le forme di pubblicità effettuate a mezzo di impianti o manufatti di carattere stabile, autorizzate con atti aventi durata pari o superiore a 365 giorni o a valenza pluriennale;
 - 2.2. sono temporanee le forme di pubblicità autorizzate con atti aventi durata inferiore a 365 giorni.
3. Le autorizzazioni sono rilasciate a titolo personale e non sono cedibili. E' ammessa la voltura, la cui efficacia è condizionata ad apposito atto di assenso da parte del Servizio concessorio.
4. Le autorizzazioni sono sempre accordate in ogni caso senza il pregiudizio del diritto di terzi e con l'obbligo, da parte dei richiedenti, di rispondere in proprio per i danni cagionati a terzi.
5. Tutte le variazioni del mezzo pubblicitario devono essere preventivamente comunicate e autorizzate dal Servizio concessorio, pena la decadenza dei titoli abilitanti.
6. Qualora la pubblicità comporti l'occupazione di spazi ed aree di proprietà comunale o dati in godimento, ovvero su aree private ad uso pubblico, l'autorizzazione del mezzo pubblicitario costituisce concessione all'uso dell'area pubblica, limitatamente alla porzione di suolo corrispondente alla proiezione dell'impianto pubblicitario.
7. Le autorizzazioni sono consegnate telematicamente ovvero ritirate presso gli sportelli di competenza qualora non sia operativa la procedura telematica. Esse sono efficaci dalla data riportata sulle stesse.
8. Costituisce pregiudiziale causa ostativa al rilascio o rinnovo dell'autorizzazione l'esistenza di morosità del richiedente nei confronti del Comune per canoni pregressi afferenti l'esposizione pubblicitaria. Non si considera moroso chi aderisca ad un piano di rateazione e provveda puntualmente al versamento delle rate concordate.
9. Per l'installazione di mezzi pubblicitari permanenti soggetti ad autorizzazione sismica, il Servizio concessorio, effettuata l'istruttoria di competenza con esito positivo, rilascia al richiedente nulla osta valido esclusivamente per l'acquisizione di tale autorizzazione sismica presso l'autorità competente. A seguito della presentazione da parte dell'interessato dell'autorizzazione conseguita, il Servizio concessorio rilascia il provvedimento di autorizzazione.

Art. 28 - Voltura

1. La voltura delle autorizzazioni per i mezzi pubblicitari permanenti, fatto salvo quanto previsto al successivo comma 2, può essere autorizzata in presenza di cessione, fusione, scissione, fitto d'azienda o di ramo di essa, o successione mortis causa secondo le norme vigenti e necessita di un provvedimento espresso senza possibilità di automatismi.
2. Ai fini della voltura, entro novanta giorni dalla data in cui si è verificata una delle cause di cui al comma 1, l'interessato presenta apposita istanza mediante Sportello Unico Attività Produttive (SUAP), con la modulistica all'uopo predisposta, corredata della specifica documentazione richiesta comprovante tali cause, secondo le indicazioni riportate sul sito istituzionale. Fermi gli altri requisiti, la voltura può essere autorizzata a condizione che:
 - 2.1. al momento della stipula dell'atto di cessione, fusione, scissione, fitto d'azienda o di ramo di essa o, in caso di successione mortis causa, alla data del decesso, il titolare originario abbia

- attivato e mantenuto l'iscrizione alla Camera di Commercio; in caso contrario, il titolo si intende decaduto;
- 2.2. il titolare originario e il soggetto richiedente la voltura siano in regola con i pagamenti nei confronti del Comune, a qualunque titolo dovuti.

Art. 29 - Obblighi del titolare dell'autorizzazione

1. Fermo restando l'obbligo di osservare tutte le altre disposizioni legislative e regolamentari vigenti, i titolari di autorizzazioni rilasciate ai sensi del presente regolamento hanno l'obbligo di:
 - 1.1. esibire, a richiesta degli addetti comunali, il titolo autorizzatorio, unitamente alle attestazioni dei correlati pagamenti;
 - 1.2. adempiere, nei termini previsti, ad eventuali prescrizioni impartite dal Comune, sia in sede di rilascio del titolo, sia, successivamente, in seguito a sopravvenute esigenze, anche per interventi legislativi o regolamentari;
 - 1.3. stipulare apposita polizza R.C.;
 - 1.4. provvedere alla corretta e periodica manutenzione dei mezzi pubblicitari in modo da assicurare, oltre che la sicurezza per la pubblica e privata incolumità, il rispetto del decoro estetico dell'area circostante; in particolare, devono provvedere alla periodica revisione dei supporti, sostituzione delle parti usurate e/o mancanti per qualsivoglia causa;
 - 1.5. tenere apposito registro delle opere di manutenzione effettuate ed esibirlo su richiesta della Polizia Municipale e del Servizio che rilascia l'autorizzazione;
 - 1.6. rispettare l'ambiente e perseguire il risparmio delle risorse energetiche e in particolare, per i mezzi pubblicitari tecnologicamente avanzati, assicurare il contenimento dell'inquinamento luminoso;
 - 1.7. impegnarsi a rispettare le regole comportamentali previste e sottoscrivere, accettandole, le norme del codice di autodisciplina pubblicitaria;
 - 1.8. provvedere alla completa rimozione delle installazioni alla scadenza del titolo o in caso di cessazione anticipata per qualsiasi motivo nonché a seguito di motivata richiesta da parte del Comune, con il conseguente ripristino dello stato dei luoghi e la comunicazione di avvenuta rimozione delle installazioni corredata da idonea documentazione fotografica.
2. In caso di mezzi pubblicitari permanenti oltre a quanto previsto al comma 1, il soggetto titolare di autorizzazione ha l'obbligo di:
 - 2.1. inoltrare con cadenza almeno biennale dichiarazione da parte di tecnico abilitato sulla integrità delle strutture, sulla corretta manutenzione e sulla conformità dei mezzi pubblicitari rispetto al titolo rilasciato;
 - 2.2. provvedere a delocalizzare i mezzi pubblicitari in caso di lavori ed opere sul territorio, ordine pubblico ecc. a seguito di motivata richiesta dell'Amministrazione
 - 2.3. dotare i mezzi pubblicitari, di una targhetta metallica identificativa (cd. cimasa) di dimensione non inferiore a cm 10 x 5, fissata stabilmente e posta in posizione facilmente accessibile, sulla quale devono essere riportati i dati relativi al soggetto titolare, il numero identificativo del titolo abilitante, la data di scadenza e provvedere alla installazione di un QR code , finalizzato a catalogare e mappare il mezzo pubblicitario attraverso un sistema di georeferenziazione satellitare.

Art. 30 - Estinzione dell'autorizzazione

1. Le autorizzazioni rilasciate dal Comune di Napoli sono soggette a cessazione nei seguenti casi:
 - 1.1. rinuncia;
 - 1.2. decadenza;
 - 1.3. revoca;
 - 1.4. annullamento.
2. I soggetti titolari di autorizzazioni per la diffusione di messaggi pubblicitari mediante le forme disciplinate nel presente regolamento possono anticipatamente porre termine al rapporto autorizzatorio con apposita comunicazione di rinuncia indirizzata al Servizio concessorio. La rinuncia deve essere presentata entro il 31 gennaio di ogni anno per gli impianti pubblicitari rimossi entro il 31 dicembre dell'anno precedente; in caso contrario l'autorizzazione si intende valida e dovrà essere corrisposto il relativo canone annuale. Nel caso di rinuncia con conseguente rimozione del mezzo pubblicitario nel corso dell'anno solare, non è dovuto alcun rimborso del canone versato a meno che non sussistano motivazioni derivanti da forza maggiore debitamente documentate, nel qual caso il rimborso è dovuto esclusivamente dalla data dell'avvenuta rimozione del mezzo pubblicitario.
3. Costituiscono causa di decadenza dell'autorizzazione:
 - 3.1. la cessione non autorizzata del titolo;
 - 3.2. la perdita dei requisiti soggettivi previsti per il rilascio del titolo;
 - 3.3. per i mezzi temporanei installati in aree oggetto di concessione di suolo pubblico collocati su ponteggi/recinzioni, la cessazione per qualsiasi motivo della concessione di occupazione suolo pubblico per i ponteggi;
 - 3.4. il mancato pagamento del canone dovuto per un importo pari a due rate, anche non consecutive e non riferite alla stessa annualità;
 - 3.5. la perdita del legittimo possesso del suolo/ immobile oggetto di installazione;
 - 3.6. il mancato rispetto delle prescrizioni e condizioni imposte nell'autorizzazione;
 - 3.7. la mancata installazione del mezzo pubblicitario entro 90 giorni dal rilascio dell'autorizzazione per cause non imputabili alla forza maggiore. Non costituisce forza maggiore la mancata vendita dello spazio pubblicitario.
4. Costituiscono causa di revoca dell'autorizzazione:
 - 4.1. l'installazione di mezzi pubblicitari abusivi e/o l'accertata difformità del mezzo e/o della sua installazione rispetto a quanto autorizzato. Non è dovuto indennizzo alcuno;
 - 4.2. motivi di interesse pubblico che rendono incompatibile la permanenza dell'impianto. In tal caso è dovuto un indennizzo pari alla quota del canone unico anticipato, senza interessi, a decorrere dal giorno successivo alla effettiva rimozione del mezzo pubblicitario.
5. Costituisce causa di annullamento dell'autorizzazione l'aver fornito, ai fini del rilascio del titolo, elementi o dichiarazioni false e/o mendaci.
6. In caso di pronuncia di decadenza, annullamento o revoca dell'autorizzazione è fatto obbligo al titolare di provvedere alla immediata rimozione del mezzo pubblicitario a propria cura e spese. Della rimozione del mezzo e del ripristino delle condizioni preesistenti risponde il proprietario (o l'amministratore dello stabile in caso di suolo privato) in caso di irreperibilità o inottemperanza del titolare dell'autorizzazione. Laddove si tratti di mezzi pubblicitari installati su suolo pubblico, in caso di inottemperanza del titolare dell'autorizzazione, l'Amministrazione Comunale procede alla rimozione coatta con addebito delle spese di rimozione e custodia al titolare dell'autorizzazione.

Art. 31 - Segnalazione Certificata di Inizio Attività

1. Sono soggette a Segnalazione Certificata di Inizio Attività (S.C.I.A.):
 - 1.1. l'installazione di insegne di esercizio;
 - 1.2. il subentro nella titolarità di SCIA per insegna di esercizio;
 - 1.3. la modifica dell'insegna di esercizio, sia per dimensioni, sia per messaggio;
 - 1.4. la pubblicità temporanea effettuata mediante l'apposizione di pellicole adesive, stampe e simili su strutture (palchi, gazebo, truck, ecc..) oggetto di procedimento di occupazione suolo pubblico per eventi/manifestazioni temporanee;
 - 1.5. il rinnovo delle autorizzazioni per teli su ponteggi;
 - 1.6. il rinnovo delle autorizzazioni per pubblicità temporanee
2. La S.C.I.A deve essere presentata telematicamente attraverso lo Sportello Unico Attività Produttive (SUAP) mediante la modulistica all'uopo predisposta.
3. Il richiedente è tenuto a conservare e ad esibire, su richiesta degli organi di polizia municipale, la ricevuta di inoltro S.C.I.A e l'esito conclusivo della stessa.

Art. 32 - Forme particolari di pubblicità

1. E' vietata qualsiasi forma di pubblicità, anche indiretta, relativa a giochi o scommesse con vincite di denaro nonche' al gioco d'azzardo, comunque effettuata e su qualunque mezzo, con le sole esclusioni previste dalla legge.
2. La pubblicità sui veicoli, è ammessa, ai sensi dell'articolo 23 del Codice della Strada, esclusivamente se non luminosa e se sussistono le condizioni e i requisiti di cui alla stessa disposizione e all'articolo 57 del Regolamento di esecuzione del Codice della strada.
3. E' consentita l'installazione di mezzi pubblicitari all'interno degli impianti sportivi di proprietà del Comune di Napoli, anche da parte dei concessionari/affidatari in uso o in gestione che ne facciano richiesta. A tale fine, l'ufficio comunale competente alla gestione amministrativa dell'impianto provvede alla stipula di apposite pattuizioni convenzionali con il soggetto richiedente, nel rispetto di quanto previsto dal presente Regolamento.
4. Il volantinaggio è consentito solo mediante la modalità di consegna a mano del volantino, escludendo il lancio o il getto di volantini da qualunque mezzo nonché la collocazione dei volantini su auto in sosta.
5. All'interno di locali adibiti alla vendita di beni o alla prestazione di servizi, e nei locali di pubblico spettacolo, è consentita la presenza di materiale pubblicitario cartaceo o simile o con mezzi audiovisivi per pubblicità per conto terzi (non visibili da pubblica via). Detto materiale può essere contenuto anche in appositi contenitori e dovrà avere dimensioni inferiori a cm² 300. E' fatto divieto di esposizione locandine sulle vetrine per pubblicizzare beni e servizi non inerenti l'attività commerciale esercitata.
6. E' consentita l'installazione di impianti pubblicitari all'interno delle stazioni di servizio di carburante, a condizione che gli stessi non siano collocati in corrispondenza degli accessi agli stessi. La superficie complessiva di tali impianti non deve superare il 20% dell'area occupata dalla stazione di servizio.

Art. 33 - Limitazioni e divieti

1. E' vietata l'installazione di mezzi pubblicitari, ancorché temporanei:
 - 1.1. su alberi o parti di essi;

- 1.2. in posizioni che possono danneggiare o deturpare la linea di costa del litorale cittadino o impedirne la completa fruibilità;
 - 1.3. su fregi, cornici, balaustre, inferriate decorate, elementi architettonici in genere inseriti sulle pareti degli edifici anche se non vincolati ai sensi del Decreto Legislativo 22 gennaio 2004, n. 42 (Codice dei beni culturali e del paesaggio), ai sensi dell'articolo 10 della legge 6 luglio 2002, n. 137);
 - 1.4. in posizioni che non consentano uno spazio utile pedonale di almeno metri 1,20, allorché costituisca ostacolo alla circolazione di persone invalide o con ridotta capacità motoria;
 - 1.5. a distanza inferiore a metri 3,00 da ponti, sottoponti e sottopassi non ferroviari e sovrappassi, sui cavalcavia stradali e loro rampe;
 - 1.6. in posizioni che possano interferire con impianti tecnologici, servizi pubblici o di pubblica utilità;
 - 1.7. su balconi e/o ringhiere, fatta eccezione per i cartelli "affittasi/vendesi" di dimensioni fino a m² 1;
 - 1.8. sugli spartitraffico di larghezza inferiore ai 4 metri.
2. Sono vietati, salvo specifica deroga approvata dalla Giunta Comunale, che ne può disporre la presenza temporanea:
- 2.1. striscioni e simili installati trasversalmente alle carreggiate ed ancorati ad edifici fronteggianti;
 - 2.2. striscioni, luminarie e simili tra tralicci e pali, elementi sospesi e/o sopraelevati degli impianti della pubblica illuminazione e degli impianti tecnologici.
3. E' vietata la pubblicità effettuata mediante:
- 3.1. la sosta dei veicoli di cui all'articolo 203, comma 2, lettera q), del Regolamento di esecuzione del Codice della strada; su detti veicoli in sosta, la pubblicità dovrà essere rimossa ovvero coperta in modo tale che sia priva di efficacia;
 - 3.2. il lancio di volantini da qualsivoglia mezzo, nonché la collocazione di volantini sui veicoli in sosta.
4. E' vietata l'installazione di striscioni lungo le vie interessate da luminarie, festoni, luci o altri addobbi natalizi dal 6 dicembre al 6 gennaio dell'anno successivo.
5. Non possono essere posizionati mezzi pubblicitari, sia su suolo pubblico, sia su suolo privato:
- 5.1. nei luoghi sottoposti ai vincoli paesaggistici o monumentali ai sensi della vigente normativa, se non previa autorizzazione o nulla osta dell'autorità competente in materia;
 - 5.2. la cui installazione comporti l'esecuzione di opere quali scavi e/o plinti di fondazione nelle aree ad alta instabilità quali quelle a rischio idraulico e rischio frane "molto elevato", (indicate con R4 nella Tavola dei vincoli geomorfologici di cui all'Allegato E al presente regolamento).
6. Le eventuali emissioni sonore dei mezzi pubblicitari devono rispettare la vigente normativa in materia di inquinamento acustico.

Art. 34 - Pubblicità abusiva

1. Sono considerate pubblicità abusive :
 - 1.1. l'installazione di mezzi pubblicitari permanenti o temporanei senza la prescritta autorizzazione/SCIA, ove richiesta ai sensi del presente regolamento;

- 1.2. le installazioni di mezzi pubblicitari poste in opera in difformità a quanto autorizzato nello specifico provvedimento amministrativo/SCIA , con riferimento ad uno o più dei seguenti elementi: superficie, tipologia del mezzo pubblicitario, illuminazione, ubicazione;
 - 1.3. le installazioni che si protraggono oltre il termine di scadenza del provvedimento autorizzativo senza che sia intervenuto il rinnovo, ovvero oltre la data del provvedimento di revoca/annullamento/decadenza del provvedimento autorizzatorio.
2. Sono considerate pubblicità abusive permanenti la diffusione di messaggi pubblicitari e/o le installazioni realizzate , secondo quanto indicato al comma 1, con manufatti aventi carattere stabile; mentre le installazioni e/o la diffusione di messaggi pubblicitari, secondo quanto indicato al comma 1, che non presentano carattere di stabilità sono considerate pubblicità abusive temporanee e si presumono effettuate dal trentesimo giorno antecedente la data del verbale di accertamento redatto da pubblico ufficiale, fatta salva la prova certa contraria e documentale antecedente la data del verbale .
3. In caso di installazione o diffusione di messaggi pubblicitari in forma abusiva secondo quanto disposto dai precedenti commi, il trasgressore è tenuto a corrispondere al comune in luogo del canone, una indennità così come determinata al successivo articolo [51](#) del presente Regolamento.
4. Nel caso in cui venga accertata l'installazione o diffusione di messaggi pubblicitari in forma abusiva secondo quanto disciplinato nel presente articolo, il trasgressore è tenuto alla rimozione dei manufatti installati abusivamente e al ripristino dello stato dei luoghi entro 15 giorni dalla contestazione.
5. L'organo accertatore intima nel verbale di contestazione la rimozione dei mezzi pubblicitari entro 5 giorni e trasmette la segnalazione al Servizio responsabile dell'entrata e al Servizio concessorio. Nel caso in cui il trasgressore non provveda alla rimozione nei termini assegnati nel verbale di contestazione, il Servizio concessorio emette apposito atto di diffida assegnando un ulteriore termine.
6. Il trasgressore che non ottempera al provvedimento di diffida o non vi ottemperi nei termini assegnati, è soggetto alle disposizioni di cui all'articolo 17, commi 8 e 9, del presente regolamento.

Art. 35 - Servizio delle pubbliche affissioni

1. Chiunque intenda diffondere messaggi pubblicitari per mezzo di pubbliche affissioni di cui al comma 1 punto c) dell'articolo 2 del Titolo I, è tenuto a prenotare gli impianti affissionali secondo le modalità previste dal presente articolo.
2. La superficie degli impianti destinati dal Comune al servizio delle pubbliche affissioni è stabilita all'art. 3 del Titolo I del vigente Piano Generale degli Impianti approvato con D.C.C. 419/1999.
3. La durata delle affissioni è di quindici giorni, salvo che sugli impianti di tipologia poster metri 6x3 per i quali la durata è di 14 giorni.
4. Le pubbliche affissioni sono effettuate secondo un sistema di prenotazione degli spazi disponibili in base ad un ordine di precedenza cronologico delle richieste pervenute. Il committente può richiedere una sola volta che la data di decorrenza dell'affissione già prenotata venga posticipata (in quest'ultimo caso, previa verifica dell'effettiva disponibilità degli stessi spazi già prenotati), a condizione che tale richiesta giunga al Servizio competente non oltre 10 giorni lavorativi antecedenti il previsto periodo di affissione.
5. I manifesti, per ragioni di sicurezza, devono essere consegnati tassativamente al servizio preposto non oltre il quinto giorno lavorativo precedente a quello stabilito per l'affissione e non prima del decimo giorno lavorativo antecedente la suddetta affissione. I manifesti da esporre devono essere dotati di un timbro datario apposto dal Servizio di cui sopra. La mancata consegna dei manifesti, in seguito ad avvenuto

rilascio del titolo autorizzatorio, comporta la rinuncia all'affissione con l'obbligo di corrispondere la metà del canone dovuto.

6. In presenza di cause di forza maggiore, l'eventuale ritardo fino a 5 giorni nel posizionamento dei manifesti negli spazi prenotati, non dà titolo al rimborso del canone versato.

7. Il committente ha facoltà di annullare la richiesta di affissione prima che la stessa venga eseguita, con l'obbligo di corrispondere la metà del canone dovuto, salvo causa di forza maggiore debitamente documentata.

8. Al fine di prevenire e contrastare la diffusione del gioco d'azzardo patologico, sugli spazi affissionali di proprietà del Comune non possono essere affissi manifesti che pubblicizzino tali attività.

Art. 36 - Affissioni annunci funebri

1. Per le affissioni di annunci funebri, dei corrispondenti annunci di ringraziamento, ricorrenze di eventi luttuosi sono dislocati sul territorio cittadino appositi impianti a ciò dedicati.

2. Le affissioni di cui al comma 1 sono effettuate dalle imprese di pompe funebri, da Enti o gruppi religiosi.

3. I luoghi di installazione degli impianti destinati alle affissioni degli annunci funebri sono così individuati:

- 3.1. ingresso principale delle chiese di qualsivoglia religione;
- 3.2. ingressi dei cimiteri cittadini;
- 3.3. ingressi degli uffici postali territoriali, sedi degli uffici demografici centrali e delle Municipalità;
- 3.4. principali e consuetudinari luoghi di ritrovo della cittadinanza.

TITOLO IV - TARIFFE CANONE, RIDUZIONI, ESENZIONI

Parte I - Canone per l'occupazione di suolo

Art. 37 - Criteri per la determinazione della tariffa del canone

1. Il canone si applica sulla base della tariffa standard annua e della tariffa standard giornaliera di cui all'articolo 1, commi 826 e 827, della legge n. 160 del 2019, ovvero delle misure di base definite nella delibera di cui all'art. [38](#).
2. La graduazione delle tariffe è effettuata in base alla durata, alla superficie di occupazione, espressa in metri quadrati, alla tipologia e alle finalità, alla zona occupata del territorio comunale e, quindi, sulla base dei seguenti criteri:
 - 2.1. classificazione delle strade in cui insiste l'occupazione: Categoria "A" Categoria "B" Categoria "C". Le suddette categorie sono attribuite alle strade, piazze, aree e spazi pubblici di cui all'apposito Stradario riportato nell'Allegato F al presente Regolamento;
 - 2.2. superficie dell'occupazione, espressa in metri quadrati con arrotondamento delle frazioni all'unità superiore;
 - 2.3. durata dell'occupazione;
 - 2.4. valore economico dell'area in relazione all'attività esercitata intesa come utilizzazione particolare o eccezionale che ne ritrae il singolo rispetto all'uso pubblico della collettività, con previsione di coefficienti di specificità di cui all'Allegato B al presente regolamento.

Art. 38 - Determinazione delle tariffe

1. Con apposita deliberazione di Giunta Comunale sono fissate le tariffe da applicare per il calcolo del canone unico, in modo da assicurare un gettito almeno pari a quello derivante dall'applicazione del canone OSAP ex art. 63 del D.Lgs. 446/97.
2. In caso di mancata individuazione delle tariffe entro i termini di approvazione del bilancio di previsione, sono applicate automaticamente le tariffe dell'anno precedente.

Art. 39 - Calcolo del canone

1. Il canone è il risultato della formula $C = T \times D \times S \times \alpha$, dove:
 - 1.1. C sta per Canone;
 - 1.2. T per la Tariffa determinata secondo le modalità di cui all'art. [38](#);
 - 1.3. D per la Durata di cui ai commi 1 e 2 del successivo art. [40](#);
 - 1.4. S per la superficie in metri quadrati, calcolata con le modalità di cui al successivo art. [40](#);
 - 1.5. α indica il coefficiente di cui al punto 2.4 dell'art. [37](#).

Art. 40 – Disciplina specifica per particolari tipologie di occupazione di suolo

1. Per le occupazioni permanenti, il canone è determinato sulla base della durata della concessione, computando per intero sia il mese di decorrenza, sia quello di termine della concessione. Il frazionamento non si applica nel caso della concessione di cui all'art. 9, comma 5, e nel caso delle occupazioni abusive permanenti di cui all'art. 17 comma 3.

2. Per le occupazioni temporanee, il canone è dovuto per ciascun giorno di occupazione indipendentemente dalla durata nell'arco della giornata.

3. La superficie imponibile, nel caso di valori frazionari, è calcolata con arrotondamento all'unità superiore.

4. Per le occupazioni permanenti del territorio comunale, con cavi e condutture, da chiunque effettuata per la fornitura di servizi di pubblica utilità, quali la distribuzione ed erogazione di energia elettrica, gas, acqua, servizi di telecomunicazione e radiotelevisivi e di altri servizi a rete, il canone è dovuto dal soggetto titolare dell'atto di concessione dell'occupazione del suolo pubblico e dai soggetti che occupano il suolo pubblico, anche in via mediata, attraverso l'utilizzo materiale delle infrastrutture del soggetto titolare della concessione sulla base del numero delle rispettive utenze moltiplicate per la tariffa forfettaria di euro 1. in ogni caso l'ammontare del canone non può essere inferiore a euro 800,00. Il canone è comprensivo degli allacciamenti alle reti effettuati dagli utenti e di tutte le occupazioni di suolo pubblico con impianti direttamente funzionali all'erogazione del servizio a rete. Il numero complessivo delle utenze è quello risultante al 31 dicembre dell'anno precedente e deve essere comunicato con autodichiarazione da inviare, mediante posta elettronica certificata, entro il 30 aprile di ciascun anno. Gli importi sono rivalutati annualmente in base all'indice ISTAT dei prezzi al consumo rilevati al 31 dicembre dell'anno precedente. Il versamento del canone è effettuato entro il 30 aprile di ciascun anno in unica soluzione. Le altre occupazioni realizzate dai medesimi soggetti sono sottoposte al pagamento del canone in ragione della complessiva superficie.

5. Nel caso delle occupazioni realizzate con impianti, cavi e condutture posti nel sottosuolo, sul suolo e sul soprassuolo da parte di privati e/o enti non finalizzati all'erogazione di pubblici servizi, ma all'utilizzo diretto da parte dei concessionari (ad esempio, allaccio alla fognatura pubblica, serbatoi di gasolio ad utilizzo del Condominio), la superficie è calcolata sui metri lineari dell'occupazione per una larghezza convenzionale di un metro.

6. Per le occupazioni effettuate con impianti per la distribuzione di carburante, la superficie di riferimento è quella corrispondente all'intera area di esercizio dell'attività. Qualora il rifornimento sia effettuato in carreggiata, l'area di esercizio dell'attività comprenderà anche la zona destinata alla sosta delle vetture e delle autocisterne per il rifornimento dei serbatoi interrati. Se le medesime occupazioni insistono su suolo privato, il canone è dovuto per i soli varchi di accesso all'impianto. Qualora l'area del suolo o del sottosuolo occupata da serbatoi non coincida in tutto o in parte con l'area di esercizio dell'attività, il canone è calcolato comprendendo anche le aree eccedenti la predetta area di esercizio, secondo le modalità di cui all'articolo 1, comma 829, della L. 160 del 2019.

7. Nel caso di tratti di andito, ponteggio etc, utilizzati per l'esposizione di messaggi pubblicitari, si applica quanto stabilito dall'articolo 1 comma 820 della L. 160 del 2019, secondo le modalità di seguito descritte:

- 7.1. l'esclusione disposta dalla norma richiamata si applica a decorrere dalla data di rilascio dell'autorizzazione all'esposizione pubblicitaria e limitatamente alla durata complessiva della stessa;

- 7.2. resta dovuto il canone per l'occupazione di suolo per il periodo eccedente la durata dell'autorizzazione all'esposizione pubblicitaria, nonché per la superficie dell'occupazione stessa eccedente la superficie del messaggio pubblicitario.

Art. 41 - Esenzioni

1. Ai sensi di quanto stabilito dall'articolo 1 comma 833 della L. 160 del 2019, sono esenti dal canone:
 - 1.1. le tabelle indicative delle stazioni e fermate e degli orari dei servizi pubblici di trasporto, le pensiline poste sui marciapiedi delle stazioni e delle fermate degli autobus, le tabelle che interessano la circolazione stradale, gli orologi funzionanti per pubblica utilità, sebbene di privata pertinenza, e le aste delle bandiere, purché non contengano indicazioni di pubblicità, nonché i mezzi la cui esposizione sia obbligatoria per norma di legge o regolamento, purché di superficie non superiore ad 1 mq, se non sia stabilito altrimenti;
 - 1.2. le occupazioni di aree cimiteriali;
 - 1.3. le occupazioni occasionali di durata non superiore a quella che è stabilita nei regolamenti di polizia locale, di cui si riporta elenco a titolo esemplificativo e non esaustivo:
 - 1.3.1. occupazioni di pronto intervento per piccoli lavori di manutenzione, riparazione o sostituzione riguardante infissi, pareti, coperti, etc. di durata non superiore a 6 ore;
 - 1.3.2. occupazioni per operazioni di manutenzione del verde (es. potatura di alberi) con mezzi meccanici o automezzi operativi di durata non superiore a 6 ore;
 - 1.3.3. occupazioni effettuate dagli artisti di strada, quando avvenga nel rispetto delle prescrizioni di cui al vigente Regolamento comunale;
 - 1.3.4. occupazioni con impianti adibiti ai servizi pubblici nei casi in cui ne sia prevista, all'atto della concessione o successivamente, la devoluzione gratuita al comune al termine della concessione medesima;
 - 1.3.5. occupazioni con condutture idriche utilizzate per l'attività agricola;
 - 1.3.6. occupazioni facenti parte in maniera permanente del complesso architettonico dell'edificio e che non siano a servizio di attività commerciali.
 - 1.4. le occupazioni con condutture idriche utilizzate per l'attività agricola;
 - 1.5. le occupazioni effettuate dallo Stato, Regioni, Province e Città metropolitane, Comuni (o richiesti da terzi per loro nome e conto) e loro consorzi, da Enti religiosi per l'esercizio di culti ammessi nello Stato e da enti senza scopo di lucro, per finalità specifiche di assistenza, previdenza, sanità, educazione, cultura e ricerca scientifica, nonché per altre finalità di utilità sociale, fermo restando il requisito dell'assenza dello scopo di lucro. Le iniziative rientranti in una o più di tali fattispecie dovranno espressamente escludere attività di promozione commerciale. In assenza di esplicita dichiarazione in tal senso resa dal titolare della concessione o suo delegato all'atto della richiesta, il Servizio concessorio procede al calcolo del canone dovuto e richiede al Servizio responsabile dell'entrata di procedere al recupero dello stesso;
 - 1.6. le occupazioni con impianti adibiti ai servizi pubblici nei casi in cui ne sia prevista, all'atto della concessione o successivamente, la devoluzione gratuita al comune al termine della concessione medesima.
2. Sono inoltre esenti dal pagamento del canone le seguenti occupazioni:

- 2.1. le occupazioni realizzate per l'esecuzione di lavori appaltati e per i servizi affidati dal Comune e le occupazioni realizzate in proprio dal Comune per lavori e servizi acquistati in amministrazione diretta, ai sensi del Codice degli Appalti;
 - 2.2. le occupazioni con mezzi di trasporto adibiti al trasporto pubblico di linea o non di linea nelle aree pubbliche a ciò destinate;
 - 2.3. i contenitori per rifiuti differenziati ed indifferenziati posti nelle immediate adiacenze degli esercizi per la vendita e somministrazione di alimenti e bevande, nel rispetto delle norme di sicurezza e del Codice della strada;
 - 2.4. le occupazioni sovrastanti il suolo pubblico con festoni, addobbi, luminarie in occasione di festività o ricorrenze civili e religiose, ad eccezione di quelle effettuate con scopi pubblicitari, per la durata delle medesime festività e ricorrenze e per i 30 giorni immediatamente precedenti e successivi all'evento;
 - 2.5. le occupazioni per la manutenzione dei manufatti cimiteriali, esclusivamente per i primi 90 giorni (da computarsi, in ogni caso, ai fini della determinazione del periodo complessivo di occupazione, per l'applicazione dei coefficienti moltiplicatori indicati nell'Allegato B del presente Regolamento, in caso di occupazione prolungata oltre i 90 giorni);
 - 2.6. le occupazioni che, in relazione al medesimo concessionario, risultano complessivamente inferiori a metri quadrati 0,50.
3. Le occupazioni di cui ai punti dal 1.1 a 1.3, nonché le occupazioni di cui ai punti 2.2 e 2.3, non necessitano di titolo concessorio.
 4. Le occupazioni occasionali di cui ai punti da 1.3.1 a 1.3.5 devono essere comunicate via pec o fax all'Unità organizzativa territorialmente competente della Polizia Locale entro e non oltre 24 ore precedenti l'occupazione, indicando la tipologia di occupazione occasionale, l'ora prevista di avvio e di conclusione dell'occupazione, la superficie occupata, comprensiva dei civici stradali di riferimento ed il soggetto responsabile dell'occupazione. In assenza di comunicazione, ovvero qualora l'occupazione non rispetti i criteri specificati per ciascuno dei casi sopra elencati, la stessa è considerata abusiva a tutti gli effetti, compresi i sanzionatori.
 5. Ai fini del riconoscimento dell'esenzione di cui all'art. 1, comma 833, lettera r) della Legge 160 del 2019, l'occupazione deve essere asservita a singola abitazione o sua pertinenza.

Art. 42 – Riduzioni

1. Per le occupazioni di sottosuolo, il canone è ridotto del 75%.
2. Per le occupazioni di soprassuolo, il canone è ridotto del 50%.
3. Per tutte le occupazioni di misura complessivamente superiore ai mille metri quadrati, la parte eccedente i 1000 metri quadrati è calcolata in ragione del 10%.
4. Nel caso di strutture relative ad attrazioni, giochi e divertimenti (circhi, giostre, ecc.), per la complessiva area delimitata ed utilizzata anche ai fini della sicurezza e della viabilità, le superfici fino a 100 metri quadrati sono calcolate nella misura del 50%. L'eventuale parte eccedente i 100 metri quadrati è calcolata nella misura del 10%.
5. Nel caso di aree destinate allo svolgimento di esami di idoneità alla guida dei ciclomotori ed alla esercitazione degli allievi, per la complessiva area occupata, le superfici fino a 100 metri quadrati sono calcolate nella misura del 50%. L'eventuale parte eccedente i 100 metri quadrati è calcolata nella misura del 10%.

6. Per le occupazioni con anditi, ponteggi, ponti mobili, ragni, sia sollevati che poggiati al suolo, cantieri, aree di lavoro su suolo pubblico e la proiezione sul medesimo delle mantovane di protezione per la realizzazione di interventi edilizi, si applica una riduzione nella misura dell'85% rispetto al canone calcolato ai sensi dell'articolo 39 del presente Regolamento, a condizione che i lavori siano realizzati una volta acquisita la prescritta concessione di suolo pubblico. Qualora l'occupazione insista, in tutto o in parte, su suolo pubblico adibito a parcheggio (cd. "strisce blu"), la riduzione è pari all'80% del canone dovuto, da applicarsi limitatamente alla porzione di suolo destinata a tale uso e ferma restando l'applicazione, per la rimanente superficie occupata, della percentuale di cui al periodo precedente.

7. Per le occupazioni realizzate con stalli di sosta per le biciclette e per altri velocipedi, di cui all'articolo 50 del D.Lgs. n. 285/1992 e ss.mm.ii., nonché per le relative stazioni di ricarica, si prevede una riduzione pari al 90% del canone.

Art. 43 – Agevolazioni a carattere facoltativo

1. Il riconoscimento delle agevolazioni previste dal presente articolo è subordinato all'approvazione, da parte della Giunta Comunale, di apposita deliberazione di concessione dell'agevolazione. Ai fini dell'attuazione della misura agevolativa, il Servizio concessorio adotta apposita determinazione con la quale dispone impegno di spesa a copertura della mancata entrata.

2. La Giunta Comunale può disporre, con propria deliberazione contenente "una manifestazione d'interesse" per l'iniziativa, una riduzione nella misura del 50% per i soggetti che realizzano occupazioni temporanee di suolo pubblico finalizzate all'animazione del territorio. Tale agevolazione può essere richiesta alla Giunta comunale anche dai Consigli Municipali, attraverso apposita deliberazione, qualora l'evento insista sul suolo di competenza della stessa Municipalità. Il presente comma non si applica alle "Occupazioni per fiere e sagre connesse a festività laiche e religiose" e "Occupazioni di carattere temporaneo realizzate dagli operatori artigiani nonché mercatali", cui sono direttamente applicati i relativi coefficienti di specificità riportati nell'allegato B al presente Regolamento.

3. Per occupazioni temporanee ritenute di particolare interesse pubblico, qualora l'iniziativa preveda la promozione della città e dei suoi siti, ovvero, qualora mediante tali occupazioni si concretizzi un presidio sociale di spazi pubblici altrimenti a rischio dal punto di vista dell'ordine pubblico e del degrado urbano, la Giunta Comunale può prevedere riduzioni del canone fino al 100%, sempreché le iniziative siano a titolo gratuito, valutando motivatamente il particolare interesse pubblico sotteso all'agevolazione stessa.

4. La Giunta, in caso di particolare rilevanza per l'interesse pubblico di un evento a carattere commerciale, in cui sia presente un biglietto di ingresso o di consumazione, fornendo adeguata motivazione nella delibera stessa, può prevedere la riduzione del canone in misura non superiore all'80%, che può essere esteso al 85% qualora l'occupazione sia inferiore ai 500 mq. In caso di applicazione del beneficio di cui al periodo precedente, la Giunta stabilisce la percentuale della compartecipazione all'incasso totale, in una misura compresa tra lo 0,5% e il 5% in ragione della rilevanza dell'evento e della tipologia commerciale e tenendo conto della riduzione del canone riconosciuta ed applicata, da corrispondere entro giorni 20 dalla conclusione dell'evento. La gestione dell'entrata correlata a detta compartecipazione è assicurata dal Servizio concessorio.

5. Per le occupazioni temporanee relative ad installazioni ed a strutture necessarie all'effettuazione di riprese cinematografiche e di produzione audiovisive, qualora le stesse godano della dichiarazione di rilevante interesse culturale da parte del Mibac o siano comunque ritenute di notevole interesse per la promozione dell'immagine della Città di Napoli, la Giunta comunale può prevedere una riduzione del canone fino al 100%.

6. Per le occupazioni poste in essere dagli operatori commerciali e artigianali che, nell'ambito di un progetto approvato dall'Amministrazione o in attuazione di quanto previsto nella Delibera di approvazione del Protocollo con la Sovrintendenza, contribuiscono alla riqualificazione dell'area su cui insistono mediante elementi di arredo e migliorie delle parti esterne, la Giunta Comunale, a ristoro dell'impegno economico sostenuto per la realizzazione delle predette opere, può prevedere, per i primi 3 anni, una riduzione del canone nella misura massima del 40%, fino a concorrenza delle spese sostenute, il cui valore va attestato nella delibera di giunta che approva il progetto.

7. La Giunta Comunale può riconoscere un beneficio, fino all'80%, per le manifestazioni fieristiche di alto valore storico, artistico e culturale, come quelle tradizionalmente collegate a feste laiche e religiose, nel caso in cui il progetto relativo all'intera occupazione dell'area, presentato da un unico soggetto organizzatore, preveda l'utilizzo di strutture omogenee e di qualità. In caso di applicazione del beneficio di cui al periodo precedente, in presenza di un biglietto di ingresso o di consumazione, la Giunta stabilisce la percentuale della compartecipazione all'incasso totale, in una misura compresa tra lo 0,5% e il 5% in ragione della rilevanza dell'evento e della tipologia commerciale e tenendo conto della riduzione del canone riconosciuta ed applicata. Nel caso invece sia prevista solo una vendita al dettaglio e volumi di affari non esattamente quantificabili, la Giunta, applicando il beneficio della riduzione, dovrà chiedere una percentuale non inferiore al 1,5% e non superiore al 6% al volume presunto di vendita – dichiarato all'atto della richiesta – percentuale sempre valutata in ragione dell'evento, della tipologia commerciale e della riduzione del canone riconosciuta ed applicata. L'importo, come determinato in un caso o nell'altro, è da corrispondere entro giorni 20 dalla conclusione dell'evento. Il Servizio concessorio approva il progetto, ne verifica l'effettiva attuazione prima dell'avvio della manifestazione, dispone l'immediata sospensione della manifestazione nel caso in cui si riscontri una difformità fra il progetto approvato e la sua esecuzione. Tali agevolazioni possono essere richieste alla Giunta comunale anche dalle Municipalità che hanno bandito gli eventi, attraverso apposita deliberazione di Consiglio municipale. Nella determinazione del beneficio di cui sopra, tra gli elementi da valutare rientra anche l'utilizzo di prodotti biodegradabili e riciclabili.

8. Per quanto riguarda le occupazioni di suolo per esercizi e botteghe inserite nell'Albo degli Esercizi e delle Botteghe storiche e/o nell'Albo delle Imprese storiche ultracentenarie di cui al Regolamento approvato con la delibera di Consiglio comunale n.67 del 24/11/2014, quanto disposto dall'articolo 13 del medesimo Regolamento è riferibile anche al canone di cui al presente Regolamento.

9. Chi abbia interesse ai benefici di cui ai commi precedenti, deve presentare apposita richiesta al Servizio concessorio, anche contestualmente alla domanda per il rilascio del titolo concessorio abilitante l'occupazione, dichiarando, sotto propria responsabilità, la sussistenza dei requisiti previsti dal presente articolo.

10. Nei casi di cui ai precedenti commi, l'atto concessorio dovrà riportare gli estremi della delibera di Giunta Comunale con la quale è stato riconosciuto il beneficio, indicando la percentuale di riduzione riconosciuta.

Parte II - Canone per l'esposizione pubblicitaria

Art. 44 – Criteri di determinazione del canone

1. Le tariffe del canone per l'esposizione pubblicitaria sono determinate annualmente dalla Giunta Comunale ed hanno come base di partenza le tariffe standard annua e giornaliera di cui alla Legge n. 160/2019.

2. Nella determinazione delle tariffe di cui al comma che precede, relativamente alla pubblicità permanente, la Giunta comunale dovrà tener conto dei seguenti criteri, finalizzati ad assicurare un gettito almeno pari a quello derivante dall'applicazione del preesistente regime tributario:

- 2.1. suddivisione del territorio comunale nelle zone identificate all'art. 2 del Titolo II del Piano Generale degli Impianti approvato con D.C.C. 419/1999;
- 2.2. previsione di una riduzione della tariffa in corrispondenza di strade e spazi espositivi pubblici e privati di minore rilevanza commerciale che non rientrano nell'elenco di cui all'Allegato G al presente regolamento;
- 2.3. previsione di progressive riduzioni della tariffa per esposizioni pubblicitarie di dimensioni inferiori a 8,51 mq.
- 2.4. previsione di riduzioni della tariffa per esposizioni pubblicitarie non luminose;
- 2.5. previsione di una riduzione della tariffa per l'esposizione pubblicitaria di insegne di esercizio.

3. . L'omesso aggiornamento annuale delle tariffe di cui ai commi che precedono, comporta l'applicazione per l'anno successivo di quelle in vigore.

Art. 45 – Modalità di applicazione del canone

1. Il canone è commisurato ai metri quadrati di esposizione pubblicitaria, con arrotondamento delle frazioni al metro quadrato superiore.

2. Non si applica il canone alla diffusione di messaggi pubblicitari inferiori a 300 centimetri quadrati.

3. Fermo restando quanto previsto al comma 2, le superfici inferiori al metro quadrato si arrotondano al metro quadrato.

4. Per le insegne di esercizio il canone è commisurato alla superficie di ogni insegna posta in essere arrotondata per eccesso al metro quadrato, e le frazioni di esso oltre il primo, al mezzo metro quadrato superiore.

5. Per i mezzi polifacciali, il canone è calcolato in base alla superficie complessiva delle facciate.

6. Qualora il messaggio non sia inserito in un mezzo pubblicitario (es: pellicole adesive, stampe su tende, gazebo, ecc.) il canone è commisurato alla superficie della minima figura geometrica piana in cui è circoscritto il messaggio pubblicitario.

7. Il canone da applicare alla diffusione di messaggi pubblicitari mediante distribuzione di volantini/gadgets è dovuto per ciascuna persona o distributore fisso indipendentemente dal numero di volantini/gadgets distribuiti, secondo la tariffa giornaliera.

8. Per la pubblicità fonica, ove consentita, il canone è applicato per ciascun veicolo secondo la tariffa giornaliera.

9. La misura del canone unico per la diffusione del messaggio pubblicitario tramite pubbliche affissioni dei manifesti, ai fini della determinazione del calcolo in mq, è definita in fogli 70cm X 100cm e relativi multipli.

10. Alla diffusione di messaggi pubblicitari su mezzi a carattere permanente autorizzati con provvedimento a valenza pluriennale si applica la tariffa annuale del canone.

11. Alla diffusione di messaggi pubblicitari su mezzi a carattere temporaneo autorizzati con provvedimento di durata inferiore ad 1 anno si applica la tariffa giornaliera.

12. Per le diffusioni di pubblicità a carattere permanente, aventi inizio nel corso dell'anno, esclusivamente per il primo anno di applicazione, l'importo del canone viene determinato in base all'effettivo utilizzo espresso in dodicesimi.

Art. 46 - Esenzioni

1. Sono esentati dal pagamento del canone unico:
 - 1.1. i messaggi pubblicitari, escluse le insegne, relativi ai giornali e alle pubblicazioni periodiche, se esposti sulle sole facciate esterne delle edicole o nelle vetrine o sulle porte di ingresso dei negozi ove si effettua la vendita;
 - 1.2. i messaggi pubblicitari esposti all'interno delle stazioni dei servizi di trasporto pubblico di ogni genere inerenti all'attività esercitata dall'impresa di trasporto;
 - 1.3. le insegne, le targhe e simili apposte per l'individuazione delle sedi di comitati, associazioni, fondazioni ed ogni altro ente che non persegua scopo di lucro;
 - 1.4. le insegne di esercizio di attività commerciali e di produzione di beni o servizi che contraddistinguono la sede ove si svolge l'attività cui si riferiscono, di superficie complessiva fino a 5 metri quadrati;
 - 1.5. le indicazioni relative al marchio apposto con dimensioni proporzionali alla dimensione delle gru mobili, delle gru a torre adoperate nei cantieri edili e delle macchine da cantiere, la cui superficie complessiva non ecceda i seguenti limiti:
 - 1.5.1. fino a 2 metri quadrati per le gru mobili, le gru a torre adoperate nei cantieri edili e le macchine da cantiere con sviluppo potenziale in altezza fino a 10 metri lineari;
 - 1.5.2. fino a 4 metri quadrati per le gru mobili, le gru a torre adoperate nei cantieri edili e le macchine da cantiere con sviluppo potenziale in altezza oltre i 10 e fino a 40 metri lineari;
 - 1.5.3. fino a 6 metri quadrati per le gru mobili, le gru a torre adoperate nei cantieri edili e le macchine da cantiere con sviluppo potenziale in altezza superiore a 40 metri lineari;
 - 1.6. le indicazioni del marchio, della ditta, della ragione sociale e dell'indirizzo apposti sui veicoli utilizzati per il trasporto, anche per conto terzi, di proprietà dell'impresa o adibiti al trasporto per suo conto;
 - 1.7. i mezzi pubblicitari posti sulle pareti esterne dei locali di pubblico spettacolo se riferite alle rappresentazioni in programmazione;
 - 1.8. i messaggi pubblicitari, in qualunque modo realizzati dai soggetti di cui al comma 1 dell'articolo 90 della legge 27 dicembre 2002, n. 289, rivolti all'interno degli impianti dagli stessi utilizzati per manifestazioni sportive dilettantistiche con capienza inferiore a tremila posti;
 - 1.9. i mezzi pubblicitari inerenti all'attività commerciale o di produzione di beni o servizi ove si effettua l'attività stessa, nonché i mezzi pubblicitari, ad eccezione delle insegne, esposti nelle vetrine e sulle porte d'ingresso dei locali medesimi purché attinenti all'attività in essi esercitata che non superino la superficie di mezzo metro quadrato per ciascuna vetrina o ingresso
 - 1.10. le iniziative, di natura istituzionale, pubblicitarie effettuate dallo Stato, dalle regioni, province, Comune metropolitane, comuni e loro consorzi, partecipate comunali in ambito culturale, da enti religiosi per l'esercizio di culti ammessi nello Stato, da enti pubblici di cui all'articolo 73, comma 1, lettera c), del testo unico delle imposte sui redditi, di cui al decreto del Presidente della Repubblica 22 dicembre 1986, n. 917, per finalità specifiche di assistenza, previdenza, sanità, educazione, cultura e ricerca scientifica;
 - 1.11. la pubblicità provvisoria esterna al ponteggio, di superficie non superiore a quella permanente autorizzata già in opera, qualora la medesima sia occultata da ponteggi o strutture similari, limitatamente al periodo interessato dai lavori;

- 1.12. la pubblicità quando è rispondente ad un preminente interesse pubblico individuato con espressa deliberazione della Giunta Comunale.
2. Sugli impianti destinati al servizio delle pubbliche affissioni sono esenti dal canone :
 - 2.1. i manifesti riguardanti le attività istituzionali proprie del Comune e da esso svolte in via esclusiva, esposti nell'ambito del proprio territorio;
 - 2.2. i manifesti dello Stato e degli Enti Locali per le proprie attività istituzionali e privi di rilevanza economica;
 - 2.3. i manifesti relativi ad adempimenti di legge in materia elettorale;
 - 2.4. ogni altro manifesto la cui affissione sia obbligatoria per legge;
 - 2.5. i manifesti concernenti i corsi scolastici e professionali gratuiti regolarmente autorizzati dall'ente proponente.
3. Al fine di garantire disponibilità nell'utilizzo degli spazi per i manifesti di cui al precedente comma a tutti gli interessati, per le affissioni in esenzione non sarà possibile concedere per ogni singolo evento/iniziativa/manifestazione/catalogo l'affissione di un numero di manifesti rispettivamente superiore a 880 (nel caso di manifesti formato 70x100) o a 400 (nel caso di manifesti 100x140) o a 220 (nel caso di manifesti 140x200). Eventuali deroghe potranno essere concesse previo parere favorevole dell'Assessore competente. Per esigenze di servizio, i manifesti potranno essere affissi sulle tabelle installate sulle recinzioni di cantiere disponibili sul territorio cittadino.
4. Il comma 3 del presente articolo non trova applicazione per i manifesti di cui al punto a) comma 2.

Art. 47 - Particolari casi di riduzione della tariffa

1. La tariffa del canone per la diffusione dei messaggi pubblicitari è ridotta al 50% per:
 - 1.1. la pubblicità effettuata da organizzazioni politiche e sindacali, comitati, associazioni, fondazioni ed ogni altro ente che non abbia scopo di lucro;
 - 1.2. la pubblicità relativa a manifestazioni politiche, sindacali e di categoria, culturali, sportive, filantropiche e religiose da chiunque realizzate, con il patrocinio o la partecipazione del Comune di Napoli, della Città Metropolitana di Napoli, della Regione Campania;
 - 1.3. la pubblicità relativa a festeggiamenti patriottici, religiosi, a spettacoli viaggianti e di beneficenza;
 - 1.4. la pubblicità effettuata dalle scuole "paritarie" riconosciute dal Ministero dell'Istruzione ai sensi della Legge 62/2000;
 - 1.5. nel caso - disposto con deliberazione della Giunta Comunale - previsto nel comma 1.12 dell'articolo [46](#) , quando non ricorra l'ipotesi di esenzione.
2. Nel caso delle iniziative pubblicitarie di cui ai punti 1.2, 1.3 e 1.4 del comma 1 del presente articolo , la superficie complessivamente occupata da eventuali sponsor commerciali sarà soggetta a canone a tariffa intera qualora superi i 300 centimetri quadrati.
3. Sulla base degli indirizzi approvati annualmente dal Consiglio Comunale in occasione dell'approvazione del bilancio di previsione, possono essere definite le percentuali di riduzione ovvero di esenzione, nonché i riferimenti territoriali considerati, al fine di agevolare le iniziative pubblicitarie, in presenza di:
 - 3.1. attività commerciali ed artigianali insediate in zone del Comune nelle quali si svolgono lavori di pubblica utilità che precludono il traffico veicolare o pedonale per una durata superiore a sei mesi, per tutto il periodo interessato dalla predetta limitazione;

- 3.2. attività commerciali ed artigianali interessate da grandi cantieri per la realizzazione di imponenti lavori pubblici di lunga durata quali la costruzione della metropolitana, dei passanti ferroviari ed insediate oltre che nelle aree precluse al traffico veicolare o pedonale, di cui alla precedente lettera a), anche nelle vie trasversali, a ridosso delle zone di esclusivo cantiere, che sopportano l'incremento del traffico derivante dalla diminuzione dell'accessibilità dell'area preclusa.
4. La riduzione del canone, previo assenso del Servizio concessorio, per esposizione pubblicitaria tramite pubbliche affissioni nella misura del 50%, è disposta nei seguenti casi:
 - 4.1. i manifesti di Enti pubblici territoriali, comitati, associazioni, fondazioni e ogni altro Ente che non abbia scopo di lucro;
 - 4.2. i manifesti relativi ad attività politiche, sindacali e di categoria, culturali, sportive, filantropiche e religiose e da chiunque realizzate, con il patrocinio o la partecipazione del Comune di Napoli, della Città Metropolitana di Napoli, della Regione Campania e degli Enti sovraordinati. Tale riduzione non è, invece, applicabile ai manifesti pubblicizzanti eventi di natura commerciale (promozione e vendita di beni e/o servizi) anche se patrocinati e/o ad ingresso gratuito;
 - 4.3. i manifesti relativi ad eventi/iniziative/manifestazioni di natura fieristica e/o promozionale con valenza artistica/culturale, individuati con apposita deliberazione della Giunta Comunale. Tale riduzione non si applica nell'ipotesi in cui i manifesti pubblicitari contengano - oltre ai messaggi relativi alle iniziative da pubblicizzare - anche l'indicazione di persone o imprese che hanno contribuito all'organizzazione dell'iniziativa stessa e abbiano natura commerciale o comunque scopo di lucro e superi i 300 centimetri quadrati, anche se tali iniziative sono patrocinate o sono ad ingresso gratuito;
 - 4.4. i manifesti relativi a festeggiamenti patriottici, religiosi, a spettacoli viaggianti e di beneficenza.
5. La riduzione di cui al punto 4.2 si applica anche per i manifesti delle scuole paritarie riconosciute dal Ministero dell'Istruzione ai sensi della Legge 62/2000.

TITOLO V - RISCOSSIONE DEL CANONE E SANZIONI

Art. 48 - Versamento del canone

1. Nel caso di pluralità di titolari della concessione o autorizzazione, il canone è dovuto dagli stessi con vincolo di solidarietà.
2. Il canone è indivisibile e il versamento dello stesso, nella fattispecie di contitolarità di concessione o autorizzazione viene effettuato indifferentemente da uno dei contitolari in base ai principi della solidarietà nell'obbligazione tra i condebitori, ai sensi dell'articolo 1292 del codice civile.
3. Il canone deve essere corrisposto in unica soluzione. E' ammessa la possibilità di pagamento rateizzato qualora l'importo del canone sia superiore ad euro 350,00. In tal caso, la prima rata deve essere versata prima del ritiro dell'atto di concessione o autorizzazione.
4. Per le concessioni e le autorizzazioni permanenti, in caso di pagamento rateizzato, le rate possono essere al massimo 3, l'ultima delle quali deve avere comunque scadenza entro l'anno nel quale la concessione o autorizzazione è rilasciata. In relazione al canone dovuto in ragione della frazione di anno nel quale la concessione o autorizzazione è rilasciata, qualora lo stesso sia superiore all'importo di cui al precedente comma, il richiedente può esplicitare la volontà di avvalersi del pagamento rateizzato, fino a un massimo di 3 rate di uguale valore, l'ultima delle quali deve avere comunque scadenza entro l'anno.
5. Per le concessioni e le autorizzazioni temporanee, qualora il canone dovuto sia superiore all'importo di cui al comma 3, è parimenti ammesso il pagamento rateizzato. In tal caso, le rate, senza interessi, devono essere versate con cadenza mensile e, comunque, entro e non oltre il termine temporale dell'occupazione o autorizzazione. Nel caso di concessione o autorizzazione temporanea di durata non superiore a 30 giorni e il cui canone superi l'importo complessivo di euro 7.500,00 è ammessa la possibilità di pagamento dilazionato, con rateizzazione comunque non superiore a 12 mesi, previa presentazione di polizza fideiussoria rilasciata da istituto bancario o da società assicurativa regolarmente iscritta all'Istituto di Vigilanza delle Assicurazioni.
6. Nel caso delle concessioni e delle autorizzazioni permanenti, per le annualità successive a quella del rilascio della concessione, il versamento del canone va effettuato, in sede di autoliquidazione, entro il 30 aprile di ciascun anno. Lo stesso viene calcolato in forma complessiva, in ragione cioè di tutte le occupazioni poste in essere dal singolo concessionario. Per importi superiori ad euro 350,00, le scadenze ordinarie per il pagamento rateale sono le seguenti: 30 aprile – 30 luglio – 30 ottobre. Con apposita deliberazione di Giunta Comunale possono essere annualmente fissate scadenze differenti, nonché una differente periodicità dei versamenti, ferma restando la scadenza dell'ultima rata entro il 31/12 del primo anno del bilancio di previsione.
7. Il versamento del canone va effettuato con arrotondamento all'unità di euro inferiore, se la frazione è inferiore a 50 centesimi, o all'unità superiore se la frazione è uguale o superiore a 50 centesimi, indicando nella causale di pagamento gli estremi del titolo concessorio ed il dato fiscale del soggetto concessionario.
8. La riscossione del canone è curata direttamente dal Comune o da esso affidata in concessione ad apposito soggetto abilitato.

Art. 49 – Attività di accertamento e termini di prescrizione

1. Il diritto dell'Amministrazione comunale di recuperare il canone evaso e l'indennità per l'occupazione abusiva di suolo o l'esposizione pubblicitaria abusiva si prescrive nel termine di 5 anni decorrenti dal giorno in cui il diritto può essere fatto valere ai sensi dell'art. 2948 del codice civile.
2. L'accertamento e l'irrogazione delle somme dovute e non pagate, a titolo di canone e di indennità di occupazione abusiva o l'esposizione pubblicitaria abusiva, alle scadenze fissate nel presente regolamento viene effettuata con la procedura di cui all'articolo 1, comma 792, della legge n.160/2019.
3. L'avviso di pagamento deve contenere l'indicazione:
 - 3.1. dell'Ufficio presso il quale è possibile ottenere informazioni complete in merito all'atto notificato;
 - 3.2. del Responsabile del procedimento;
 - 3.3. dell'organo o dell'autorità amministrativa presso i quali è possibile promuovere il riesame anche nel merito dell'atto in sede di autotutela;
 - 3.4. delle modalità, del termine e dell'organo giurisdizionale cui è possibile ricorrere;
 - 3.5. del termine entro cui effettuare il relativo pagamento.

Art. 50 – Procedimento per il recupero del canone evaso

1. Nei confronti dei soggetti titolari di concessione o autorizzazione che non abbiano correttamente assolto il pagamento del canone, il Servizio responsabile dell'entrata invia l'avviso di accertamento esecutivo di cui al precedente articolo a mezzo posta elettronica certificata o raccomandata A/R, invitando il soggetto passivo dell'obbligazione ad adempiere al pagamento entro 60 giorni dalla notifica dell'atto.
2. Con il medesimo avviso viene irrogata la penale pari al 30% del canone evaso; in caso di pagamento effettuato entro i 60 gg. dalla notifica dell'avviso di accertamento, la penale è ridotta nella misura del 50%. Sono altresì applicati gli interessi come stabiliti al successivo art. [52](#).
3. Prima della notifica dell'avviso di cui al comma 1, il concessionario o il titolare dell'autorizzazione che non abbia versato il canone nei termini previsti può regolarizzare spontaneamente i suoi pagamenti con le medesime modalità previste, per i tributi, dall'art.13 del D.Lgs. 472/97 (ravvedimento operoso). Qualora il canone sia stato versato con un ritardo inferiore ai 15 giorni, le sanzioni legate al tardivo versamento vengono irrogate in misura ridotta analogamente a quanto disposto, in materia tributaria, dall'art.13 del D.Lgs. 471/97. Nel caso in cui il ritardo nell'adempimento sia superiore all'anno, viene applicata la penale nella misura di 1/3 oltre agli interessi di cui successivo art. [52](#).

Art. 51 – Procedimento per l'accertamento dell'indennità di occupazione e pubblicità abusiva e contestuale irrogazione della sanzione amministrativa pecuniaria

1. Sulla base della segnalazione effettuata dal competente pubblico ufficiale che ha rilevato l'occupazione o la pubblicità abusiva, la fattispecie rilevata è sottoposta al pagamento dell'indennità richiamata all'art. [17](#) e [34](#) del presente Regolamento.
2. L'indennità di occupazione o di esposizione pubblicitaria abusiva è pari al canone, come determinato in base a quanto stabilito rispettivamente agli artt. [39](#) e [45](#), maggiorato del 50%; sulla stessa indennità, si applicano gli interessi come stabiliti al successivo art. [52](#).
3. Si applica, altresì, la sanzione amministrativa pecuniaria corrispondente al doppio dell'indennità, al netto degli interessi, come determinata al precedente comma 2.
4. Restano ferme le sanzioni previste dal decreto legislativo 30 aprile 1992, n. 285 (Codice della strada), nonché, per le esposizioni pubblicitarie abusive, quelle previste dal vigente Piano Generale degli Impianti Pubblicitari.
5. Nel caso di occupazioni e esposizioni pubblicitarie permanenti, l'indennità resta dovuta, oltre sanzioni ed interessi di cui ai precedenti comma 2 e 3, anche per le annualità successive a quella della rilevazione fino alla regolarizzazione dell'occupazione o dell'esposizione pubblicitaria mediante rilascio di regolare provvedimento concessorio o autorizzatorio o, alternativamente, alla presentazione di idonea documentazione attestante l'avvenuto ripristino dello stato dei luoghi. In presenza di elementi oggettivi che attestino la preesistenza del manufatto o dell'impianto abusivo, il Servizio responsabile dell'entrata potrà procedere all'accertamento retroattivo nell'ambito dei termini prescrizionali.
6. In caso di pagamento effettuato entro i 60 gg. dalla notifica dell'avviso di pagamento, la sanzione è ridotta nella misura del 25% di quella prevista dal precedente comma 3.

Art. 52 – Interessi

1. Il tasso di interesse viene determinato nella misura del vigente interesse legale aumentato di 1,5 punti percentuali. Gli interessi sono calcolati con maturazione giorno per giorno con decorrenza dal giorno in cui sono divenuti esigibili.
2. Interessi nella stessa misura spettano al contribuente per le somme ad esso dovute, qualora risulti adottato apposito provvedimento che dispone il rimborso, a decorrere dalla data dell'esecuzione del versamento.
3. Agli interessi previsti per il rimborso si applica l'art. 1283 del codice civile.

Art. 53 - Autotutela

1. In materia di autotutela trova applicazione il vigente Regolamento Generale delle Entrate del Comune di Napoli.
2. L'autotutela è esercitata in funzione del pubblico interesse, per cui la presentazione di un'istanza non produce di per sé diritti per la parte richiedente.

Art. 54 – Dilazione, sospensione e rateazione del pagamento

1. Su richiesta del contribuente, nelle ipotesi di temporanea situazione di obiettiva difficoltà finanziaria, può essere concessa dal Servizio responsabile dell'entrata la ripartizione del pagamento delle somme dovute a fronte di avviso di accertamento, ovvero nei casi di ravvedimento, secondo un piano rateale predisposto dal Servizio medesimo e firmato per accettazione dal contribuente, che si impegna a versare le somme dovute secondo le indicazioni contenute nel suddetto piano, entro l'ultimo giorno del mese. L'acquisizione da parte del Servizio della ricevuta di consegna, nel caso di invio del provvedimento di dilazione a mezzo pec, costituisce parimenti accettazione del contribuente, salvo il caso di errori materiali. Sugli importi rateizzati sono dovuti gli interessi previsti dal vigente Regolamento, oltre al rimborso delle spese di recapito, ove dovute.

2. La richiesta di dilazione deve essere presentata prima della scadenza utile per il pagamento del debito allegando l'attestazione comprovante l'avvenuto pagamento di un dodicesimo dell'importo complessivamente dovuto.

3. Il Servizio responsabile dell'entrata emette il provvedimento di dilazione entro 60 giorni dal ricevimento dell'istanza.

4. La rateazione non è consentita:

4.1. quando il richiedente risulta moroso per precedenti dilazioni;

4.2. se l'importo complessivamente dovuto è inferiore ad € 1.000,00.

5. La durata del piano rateale non può comunque eccedere i tre anni (36 rate mensili). L'ammontare di ogni rata mensile non può essere inferiore ad € 100,00.

6. Per debiti di importo superiore a € 30.000,00, l'adozione del provvedimento di ammissione al beneficio della dilazione è subordinato alla prestazione da parte del richiedente di idonea garanzia fideiussoria rilasciata da istituto bancario o da società assicurativa regolarmente iscritta all'Istituto di Vigilanza delle Assicurazioni.

7. In caso di comprovato peggioramento della situazione di obiettiva difficoltà si applica il comma 798 dell'articolo 1 della Legge 160/2019, ferma restando la durata massima stabilita al comma 5 del presente articolo.

8. In caso di mancato pagamento di una rata, la stessa va in ogni caso corrisposta entro e non oltre la scadenza della rata immediatamente successiva.

9. In caso di mancato rispetto dei termini e delle condizioni che sono stabilite nel provvedimento di rateazione, il Servizio responsabile dell'entrata procederà al recupero coattivo delle somme dovute.

10. E' ammesso l'accollo del debito altrui senza liberazione del debitore originario.

Art. 55 - Rimborsi

1. Il Servizio responsabile dell'entrata provvede a disporre i rimborsi delle somme percepite indebitamente a titolo di canone. Il procedimento di rimborso, attivato dal soggetto interessato con apposita istanza indirizzata al medesimo Servizio, deve essere concluso entro 180 giorni dalla presentazione della richiesta di restituzione.

2. Il diritto del privato ad ottenere il rimborso delle somme indebitamente versate si prescrive nel termine di cinque anni decorrente dalla data dell'indebito pagamento.

3. Il rimborso è sospeso qualora nei confronti del contribuente/utente sia stato accertato, in via definitiva, il mancato pagamento del canone.

4. Nel caso in cui tra l'amministrazione ed il soggetto obbligato sussista una reciproca posizione debitoria - creditoria, riferita esclusivamente al presente canone, è consentita la compensazione degli importi secondo il procedimento definito al successivo comma.

5. L'interessato può chiedere al Servizio responsabile dell'entrata l'estinzione del proprio debito per la quota corrispondente al suo credito; il Responsabile del procedimento, rilevando in sede istruttoria la coesistenza della condizione di debito-credito in capo al soggetto richiedente, procede a compensare i relativi importi dandone formale comunicazione al richiedente.

TITOLO VI - DISPOSIZIONI TRANSITORIE E FINALI

Art. 56 – Norme transitorie ed entrata in vigore

1. Le concessioni e le autorizzazioni in base alle quali sono stati effettuati, fino al 31/12/2020, i prelievi sostituiti con il canone non decadono con l'entrata in vigore del presente Regolamento.

2. I versamenti già effettuati in base alle forme di prelievo in vigore fino al 31/12/2020 e riferiti a concessioni e autorizzazioni rilasciate e/o ancora vigenti nel 2021, costituiscono acconto sui nuovi importi dovuti a titolo di canone unico calcolati in base al presente regolamento.

3. Il presente regolamento entra in vigore a decorrere dal 1° gennaio 2021. Sono fatti espressamente salvi tutti i procedimenti finalizzati al recupero delle somme non corrisposte da parte dei contribuenti, sulla scorta della normativa applicabile fino al 31/12/2020.

4. In merito agli Impianti di Carburanti che insistono su strade o suoli di proprietà comunale, in attesa di una riorganizzazione gestionale del comparto presso il S.U.A.P., al fine di non generare contenziosi in ordine ai mancati provvedimenti di rinnovo delle concessioni scadute o in scadenza e in ordine alle richieste di voltura delle concessioni, nonché al fine di garantire il corretto pagamento del Canone, si stabilisce quanto segue:

- 4.1. tutti gli Impianti di Carburanti che insistono su strade o suoli di proprietà comunale sono gestiti dal punto di vista amministrativo dal Servizio Unico per le Attività Produttive e sono tenute al pagamento del Canone;
- 4.2. tutti gli Impianti di Carburanti in esercizio alla data del 31/12/2017 oggetto di concessioni scadute, da volturare e/o rilasciate da uffici diversi dal S.U.A.P. si intendono autorizzati fino al 31/12/2022, in attesa di successive determinazioni del S.U.A.P., purché la loro ubicazione non sia in contrasto con le norme nazionali e regionali vigenti;
- 4.3. nel caso di aree su cui insistono Impianti di Carburanti inserite nel piano di dismissione del patrimonio, al fine di esercitare il diritto di prelazione, i competenti Servizi potranno procedere alla vendita previo nulla osta del S.U.A.P.

5. In presenza di piani di rateizzazione già approvati da parte del Servizio responsabile dell'entrata e vigenti o successivi alla data della dichiarazione dello stato di emergenza sanitaria da COVID-19 (31 gennaio 2020), a fronte dei quali risultano rate scadute e non pagate, il debitore può concordare con il Servizio medesimo un piano di rientro articolato in non più di 6 (sei) rate, l'ultima delle quali deve comunque scadere entro e non oltre il 31/12/2021. A tal fine, il debitore procede alla sottoscrizione di apposito atto di impegno con il quale:

- 5.1. si obbliga al rispetto delle scadenze del piano di rientro comunicato dal Servizio;
- 5.2. si obbliga alla presentazione, entro il 10 del mese successivo a quello nel quale scade ciascuna rata, di idonea attestazione dell'avvenuto pagamento della stessa;
- 5.3. dichiara di essere a conoscenza che il beneficio accordato con il piano di rientro si applica esclusivamente al debito scaduto. Pertanto, per le rate non ancora scadute, occorre rispettare i termini previsti dal piano di rateizzazione originario;
- 5.4. dichiara di essere a conoscenza che il mancato pagamento anche di una sola rata comporta la decadenza dal beneficio accordato e determina l'avvio della procedura per la riscossione coattiva della somma residua dell'intero piano di rateizzazione;
- 5.5. dichiara di essere a conoscenza della possibilità di decadenza o revoca della concessione in caso di mancato rispetto del piano di rientro, sulla scorta dell'istruttoria che sarà effettuata da parte del Servizio concessorio.

6. Perdurando lo stato di emergenza sanitaria dichiarato con deliberazione del Consiglio dei Ministri del 31 gennaio 2020, non sono soggette al pagamento del canone, fermo restando il rilascio di apposita concessione di suolo, le occupazioni per iniziative poste in essere da soggetti pubblici o privati correlate al superamento della situazione di emergenza (es. esecuzione di tamponi, erogazione di vaccini, ecc.). In tal caso, l'iniziativa deve escludere l'assenza dello scopo di lucro. Tale condizione, che costituisce presupposto per il rilascio della concessione, deve essere esplicitamente attestata da parte del soggetto richiedente.

7. Per l'anno 2021, le scadenze di cui all'articolo 47 del presente Regolamento, sono differite secondo il seguente schema:

- 7.1. 30 Settembre unica soluzione/1^ rata;
- 7.2. 31 Ottobre 2^ rata;
- 7.3. 31 Dicembre 3^ rata.

8. Per l'anno 2021, in assenza di deliberazione di Giunta Comunale che individui le tariffe di cui all'articolo 38 del presente Regolamento entro i termini stabiliti dalla legge per l'approvazione del bilancio di previsione, al fine di assicurare invarianza di gettito trovano comunque applicazione le seguenti tariffe:

Suolo pubblico	Tariffa temporanea	Tariffa permanente
Categoria A	12,38	168,41
Categoria B	8,66	129,28
Categoria C	6,18	76,50

9. Per l'anno 2021, in assenza di deliberazione di Giunta Comunale che individui le tariffe di cui all'articolo 43 del presente Regolamento entro i termini stabiliti dalla legge per l'approvazione del bilancio di previsione, al fine di assicurare invarianza di gettito trovano comunque applicazione le seguenti tariffe per la pubblicità:

PUBBLICITÀ PERMANENTE

tariffa standard: € 177,764

tabelle tariffe ridotte rispetto alla tariffa standard, in base ai criteri stabiliti dal regolamento

ordinaria su suolo pubblico												
superficie fino a 5 mq					superficie da mq 5,50 fino a 8,50 mq				superficie da mq 8,51 in poi			
ZONA	cn-imp	cn-neg	cs-imp	cs-neg	cn-imp	cn-neg	cs-imp	cs-neg	cn-imp	cn-neg	cs-imp	cs-neg
rossa	73,647	38,528	118,269	83,150	88,521	53,402	133,143	98,024	103,395	68,276	148,017	112,897
verde	68,482	37,495	113,104	82,117	83,356	52,369	127,978	96,991	98,230	67,243	142,852	111,865
azzurra	63,318	36,462	107,939	81,084	78,192	51,336	122,813	95,958	93,066	66,210	137,687	110,832

gialla	58,153	35,429	102,775	80,051	73,027	50,303	117,649	94,925	87,901	65,177	132,523	109,799
--------	--------	--------	---------	--------	--------	--------	---------	--------	--------	--------	---------	---------

ordinaria su suolo privato												
	superficie fino a 5 mq				superficie da mq 5,50 fino a 8,50 mq				superficie da mq 8,51 in poi			
ZONA	cn-imp	cn-neg	cs-imp	cs-neg	cn-imp	cn-neg	cs-imp	cs-neg	cn-imp	cn-neg	cs-imp	cs-neg
rossa	38,528	38,528	83,150	83,150	53,402	53,402	98,024	98,024	68,276	68,276	112,897	112,897
verde	37,495	37,495	82,117	82,117	52,369	52,369	96,991	96,991	67,243	67,243	111,865	111,865
azzurra	36,462	36,462	81,084	81,084	51,336	51,336	95,958	95,958	66,210	66,210	110,832	110,832
gialla	35,429	35,429	80,051	80,051	50,303	50,303	94,925	94,925	65,177	65,177	109,799	109,799

luminosa su suolo pubblico												
	superficie fino a 5 mq				superficie da mq 5,50 fino a 8,50 mq				superficie da mq 8,51 in poi			
ZONA	cn-imp	cn-neg	cs-imp	cs-neg	cn-imp	cn-neg	cs-imp	cs-neg	cn-imp	cn-neg	cs-imp	cs-neg
rossa	103,395	68,276	148,017	112,897	118,269	83,150	162,891	127,771	133,143	98,024	177,764	142,645
verde	98,230	67,243	142,852	111,865	113,104	82,117	157,726	126,739	127,978	96,991	172,600	141,612
azzurra	93,066	66,210	137,687	110,832	107,939	81,084	152,561	125,706	122,813	95,958	167,435	140,580
gialla	87,901	65,177	132,523	109,799	102,775	80,051	147,397	124,673	117,649	94,925	162,271	139,547

luminosa su suolo privato												
	superficie fino a 5 mq				superficie da mq 5,50 fino a 8,50 mq				superficie da mq 8,51 in poi			
ZONA	cn-imp	cn-neg	cs-imp	cs-neg	cn-imp	cn-neg	cs-imp	cs-neg	cn-imp	cn-neg	cs-imp	cs-neg
rossa	68,276	68,276	112,897	112,897	83,150	83,150	127,771	127,771	98,024	98,024	142,645	142,645
verde	67,243	67,243	111,865	111,865	82,117	82,117	126,739	126,739	96,991	96,991	141,612	141,612
azzurra	66,210	66,210	110,832	110,832	81,084	81,084	125,706	125,706	95,958	95,958	140,580	140,580
gialla	65,177	65,177	109,799	109,799	80,051	80,051	124,673	124,673	94,925	94,925	139,547	139,547

LEGENDA:

CN=STRADA/VIA/PIAZZA DI MINORE RILEVANZA COMMERCIALE

CS= STRADA/VIA/PIAZZA DI MAGGIORE RILEVANZA COMMERCIALE (Allegato G)

IMP= IMPIANTO STABILE

NEG= INSEGNA DI ESERCIZIO

PUBBLICITÀ TEMPORANEA E PUBBLICHE AFFISSIONI

Tariffa standard giornaliera pari a € 2,00/mq

ELENCO ALLEGATI

- A. Tabella delle sanzioni per violazioni degli obblighi di natura retributiva, contributiva e di sicurezza in materia di lavoro**
- B. Tabella dei coefficienti di specificità per le occupazioni di suolo**
- C. Tipologie dei mezzi pubblicitari ammessi nel territorio del Comune di Napoli**
- D. Deroghe e distanze per i mezzi pubblicitari**
- E. Tavola dei vincoli geomorfologici**
- F. Classificazione in categorie delle strade e aree del territorio comunale**
- G. Elenco delle strade e aree di rilevanza commerciale**

**Regolamento per la disciplina del canone di
concessione per l'occupazione delle aree e
degli spazi appartenenti al demanio o al
patrimonio indisponibile destinati a mercati
realizzati anche in strutture attrezzate, di cui
ai commi da 837 a 845 della Legge 27
dicembre 2019, n. 160**

Art. 1 - Oggetto	3
Art. 2 - Presupposto del canone	3
Art. 3 - Soggetto passivo	3
Art. 4 - Criteri per la determinazione del canone	3
Art. 5 - Tariffe	3
Art. 6 - Riduzioni	4
Art. 7 - Calcolo del canone	5
Art. 8 - Disposizioni finali	5

Art. 1 - Oggetto

1. Il presente Regolamento, adottato a norma dell'articolo 52 del D.Lgs. n. 446/1997, contiene i principi e le disposizioni riguardanti il canone di concessione per l'occupazione delle aree e degli spazi appartenenti al demanio o al patrimonio indisponibile, inclusi i tratti di strada cui all'articolo 2, comma 7, del D. Lgs. n. 285/1992, destinati ai mercati nel Comune di Napoli realizzati anche in strutture attrezzate, in applicazione di quanto disposto dalla Legge n. 160/2019, art.1, commi da 837 a 845.

2. Il canone si applica in deroga alle disposizioni concernenti il canone di cui al comma 816 della Legge n.160/2019 e sostituisce il canone per l'occupazione di spazi ed aree pubbliche, il canone concessorio, limitatamente alla componente legata all'utilizzo del bene oggetto della concessione, di natura patrimoniale, e, nei casi di occupazioni temporanee di cui al comma 842 della Legge n.160/2019, i prelievi sui rifiuti di cui ai commi 639, 667 e 668 dell'articolo 1 della Legge n.147/2013.

Art. 2 - Presupposto del canone

1. Il canone è dovuto per l'occupazione, anche abusiva, delle aree appartenenti al demanio o al patrimonio indisponibile del Comune di Napoli destinati a mercati realizzati anche in strutture attrezzate, anche al coperto o in locali chiusi.

Art. 3 - Soggetto passivo

1. Il canone è dovuto al comune dal titolare dell'atto di concessione o, in mancanza, dall'occupante di fatto, anche abusivo, in proporzione alla superficie risultante dall'atto di concessione o, in mancanza, alla superficie effettivamente occupata.

Art. 4 - Criteri per la determinazione del canone

1. Il canone per l'occupazione mercatale è determinato sulla base dei seguenti elementi:
 - 1.1. tariffa differenziata per zona del territorio, sulla scorta della classificazione delle strade, effettuata in base al valore economico dell'area e al sacrificio imposto alla collettività per la sottrazione dell'area stessa all'uso pubblico, come risultante dall'allegato E del "Regolamento per la disciplina del canone unico patrimoniale nel territorio del Comune di Napoli";
 - 1.2. superficie dell'occupazione, espressa in metri quadrati con arrotondamento delle frazioni all'unità superiore;
 - 1.3. durata dell'occupazione; per le occupazioni permanenti, il canone è determinato sulla base della durata della concessione, computando per intero sia il mese di decorrenza, sia quello di termine della concessione; per le occupazioni temporanee, il canone è dovuto per ciascun giorno di occupazione;
 - 1.4. tipologia di occupazione, tenendo conto della categoria merceologica trattata.

Art. 5 - Tariffe

1. Le tariffe base annuali per le occupazioni che si protraggono per l'intero anno solare, di cui al comma 841 dell'articolo 1 della legge 160/2019, distinte secondo la classificazione delle strade di cui al precedente articolo, sono le seguenti:

Classificazione strada	importo tariffa/mq
Categoria A	€ 70,00
Categoria B	€ 65,00
Categoria C	€ 60,00

2. Le tariffe base giornaliere per le occupazioni che si protraggono per un periodo inferiore all'anno solare, di cui al comma 842 dell'articolo 1 della legge 160/2019, distinte secondo la classificazione delle strade di cui al precedente articolo, sono le seguenti:

Classificazione strada	importo tariffa/mq
Categoria A	€ 2,00
Categoria B	€ 1,80
Categoria C	€ 1,60

Art. 6 - Riduzioni

1. Per le occupazioni permanenti mercatali con cadenza settimanale e bisettimanale, è prevista una riduzione nella misura indicata nel seguente prospetto:

Classificazione strada	% riduzione tariffa/mq per occupazione permanente con cadenza settimanale	% riduzione tariffa/mq per occupazione permanente con cadenza bisettimanale
Categoria A	10%	5%
Categoria B	30%	15%
Categoria C	60%	30%

2. Ai sensi dell'art. 1 comma 843 della legge 160/2019, alle tariffe base giornaliere di cui al prospetto riportato nel precedente articolo sono applicate le seguenti percentuali di riduzione, in relazione alla durata dell'occupazione:

Durata dell'occupazione	% riduzione tariffa/mq
fino a 3 ore	50%
da 3 a 6 ore	25%
oltre 6 ore	nessuna riduzione

3. In presenza di mercati che si svolgono con carattere ricorrente e con cadenza settimanale, è applicata un'ulteriore riduzione del 30% sul canone calcolato per le occupazioni temporanee, secondo quanto in precedenza riportato.

Art. 7 - Calcolo del canone

1. Il canone è il risultato della formula $C = T \times D \times S \times \beta$, dove:
 - 1.1. C sta per Canone;
 - 1.2. T per la Tariffa determinata secondo le modalità di cui all'art. 5;
 - 1.3. D per la Durata di cui all'art. 4
 - 1.4. S per la superficie in metri quadrati;
 - 1.5. β per il coefficiente tipologico.

Art. 8 - Disposizioni finali

1. Il presente Regolamento entra in vigore il 1 gennaio 2021.
2. I versamenti già effettuati in base alle forme di prelievo in vigore fino al 31/12/2020 e riferiti a concessioni e autorizzazioni rilasciate e/o vigenti nel 2021, costituiscono acconto dell'importo dovuti a titolo di canone unico, calcolato in base al Regolamento.
3. Per il procedimento di rilascio degli atti di concessione di suolo pubblico nei mercati, si rinvia al "Regolamento per l'esercizio del commercio su aree pubbliche" del Comune di Napoli, nonché al quadro normativo vigente in materia.
4. Fatte salve le disposizioni di cui al comma 844 della Legge 160/2019, le attività di accertamento e riscossione del canone e dell'indennità di occupazione abusiva, in caso di assenza di titolo concessorio, sono realizzate secondo le modalità e le procedure disciplinate dal Regolamento per la disciplina del canone patrimoniale di concessione, autorizzazione o esposizione pubblicitaria, di cui ai commi da 816 a 836 della Legge 27 dicembre 2019, n. 160.
5. In sede di prima applicazione del presente Regolamento, il valore attribuito al coefficiente β dell'articolo 7 è pari a 1.
6. Per l'anno 2021, ai mercati in sede propria, nelle more di apposita deliberazione di Giunta Comunale di fissazione delle tariffe, sono applicate le tariffe approvate dal Consiglio Comunale con deliberazione n. 16 del 29/03/2019, il cui ammontare è comprensivo anche della componente correlata all'erogazione dei servizi.
7. In presenza di piani di rateizzazione già approvati e vigenti o successivi alla data della dichiarazione dello stato di emergenza sanitaria da COVID-19 (31 gennaio 2020), a fronte dei quali risultano rate scadute e non pagate, trova applicazione quanto disposto al punto 5 dell'articolo 56 del Regolamento per la disciplina del canone patrimoniale di concessione, autorizzazione o esposizione pubblicitaria, di cui ai commi da 816 a 836 della Legge 27 dicembre 2019, n. 160.
8. Per quanto non disciplinato dal presente regolamento, si applicano le disposizioni di Legge e regolamentari vigenti. È disapplicata ogni altra norma regolamentare, contraria o incompatibile con quelle del presente Regolamento, se riferita alla particolare materia trattata.

ALLEGATO G
ELENCO DELLE STRADE DI MAGGIORE RILEVANZA ECONOMICA

TOPONIMO	DESCRIZIONE STRADA	CATEGORIA	QUARTIERE	MUNICIPALITA'
PIAZZA	AMEDEO	SPECIALE	CHIAIA	1
PIAZZA	AMENDOLA GIOVANNI	SPECIALE	CHIAIA	1
VIA	ANDREA DISERNIA	SPECIALE	CHIAIA	1
VIA	ARANGIO RUIZ VINCENZO	SPECIALE	CHIAIA	1
VIA	BRUNO GORDANO	SPECIALE	CHIAIA	1
VIA	CARACCIOLLO FRANCESCO	SPECIALE	CHIAIA	1
VIA	CARDUCCI GIOSUE'	SPECIALE	CHIAIA	1
VIA	CAVALLERIZZA (DELLA)	SPECIALE	CHIAIA	1
RIVIERA	CHIAIA (DI)	SPECIALE	CHIAIA	1
VIA	COLONNA VITTORIA	SPECIALE	CHIAIA	1
VIA	CRISPI FRANCESCO	SPECIALE	CHIAIA	1
VIALE	DOHRN ANTONIO	SPECIALE	CHIAIA	1
CORSO	EUROPA	SPECIALE	CHIAIA	1
VIA	FILANGIERI GAETANO	SPECIALE	CHIAIA	1
VIA	GIORDANI FRANCESCO	SPECIALE	CHIAIA	1
VIALE	GRAMSCI ANTONIO	SPECIALE	CHIAIA	1
PIAZZETTA	LEONE A MERGELLINA (DEL)	SPECIALE	CHIAIA	1
VIA	MANZONI ALESSANDRO	SPECIALE	CHIAIA	1
VIA	MERGELLINA	SPECIALE	CHIAIA	1
VIA	MICHELANGELO DA CARAVAGGIO	SPECIALE	CHIAIA	1
VIA	MILLE (DEI)	SPECIALE	CHIAIA	1
VIA	NISCO NICOLA	SPECIALE	CHIAIA	1
VIA	ORAZIO	SPECIALE	CHIAIA	1
VIA	PARCO REGINA MARGHERITA (DEL)	SPECIALE	CHIAIA	1
VIA	PIEDIGROTTA	SPECIALE	CHIAIA	1
PIAZZA	PIEDIGROTTA	SPECIALE	CHIAIA	1
SALITA	PIEDIGROTTA	SPECIALE	CHIAIA	1
VIA	POERIO CARLO	SPECIALE	CHIAIA	1
PIAZZA	REPUBBLICA (DELLA)	SPECIALE	CHIAIA	1
PIAZZA	RODINO' GIULIO	SPECIALE	CHIAIA	1
PIAZZA	SAN PASQUALE (A CHIAIA)	SPECIALE	CHIAIA	1
VIA	SAN PASQUALE A CHIAIA	SPECIALE	CHIAIA	1
LARGO	SAN VINCENZO PALLOTTI	SPECIALE	CHIAIA	1
VIA	SANNAZARO	SPECIALE	CHIAIA	1
PIAZZA	SANNAZARO	SPECIALE	CHIAIA	1
VIA	SCHIPA MICHELANGELO	SPECIALE	CHIAIA	1
VIA	TASSO TORQUATO	SPECIALE	CHIAIA	1
GIARDINI	VILLA COMUNALE (PUBBLICI)	SPECIALE	CHIAIA	1
CORSO	VITTORIO EMANUELE	SPECIALE	CHIAIA	1
PIAZZA	DONN'ANNA	SPECIALE	POSILLIPO	1
VIA	PETRARCA FRANCESCO	SPECIALE	POSILLIPO	1
VIA	POSILLIPO	SPECIALE	POSILLIPO	1
PIAZZA	SAN LUIGI	SPECIALE	POSILLIPO	1
VIA	SANTO STRATO	SPECIALE	POSILLIPO	1
LARGO	SERMONETA	SPECIALE	POSILLIPO	1
VIA	ACTON AMMIRAGLIO FERDINANDO	SPECIALE	SAN FERDINANDO	1
VIA	ARCOLEO GIORGIO	SPECIALE	SAN FERDINANDO	1
VIA	BARTOLI GIOVANNI	SPECIALE	SAN FERDINANDO	1
VIA	CALABRITTO	SPECIALE	SAN FERDINANDO	1
PIAZZA	CAROLINA	SPECIALE	SAN FERDINANDO	1
VIA	CARRELLI ODOARDO	SPECIALE	SAN FERDINANDO	1
PONTILE	CASTELLO DELL'OVO	SPECIALE	SAN FERDINANDO	1
VIA	CESARIO CONSOLE	SPECIALE	SAN FERDINANDO	1
VIA	CHIAIA	SPECIALE	SAN FERDINANDO	1
VIA	CHIATAMONE	SPECIALE	SAN FERDINANDO	1
VIA	DE ALGERIO POMONIO	SPECIALE	SAN FERDINANDO	1
PIAZZA	DUCA D'AOSTA	SPECIALE	SAN FERDINANDO	1
VIA	ELDORADO	SPECIALE	SAN FERDINANDO	1

TOPONIMO	DESCRIZIONE STRADA	CATEGORIA	QUARTIERE	MUNICIPALITA'
VIA	GAETANI VANNELLA	SPECIALE	SAN FERDINANDO	1
VIA	LUCULLIANA	SPECIALE	SAN FERDINANDO	1
BORGO	MARINARI	SPECIALE	SAN FERDINANDO	1
PIAZZA	MARTIRI (DEI)	SPECIALE	SAN FERDINANDO	1
VIA	MORELLI DOMENICO	SPECIALE	SAN FERDINANDO	1
PIAZZA	MUNICIPIO	SPECIALE	SAN FERDINANDO	1
VIA	ORSINI GENERALE GIORDANO	SPECIALE	SAN FERDINANDO	1
VIA	PARTENOPE	SPECIALE	SAN FERDINANDO	1
PIAZZA	PLEBISCITO (DEL)	SPECIALE	SAN FERDINANDO	1
VIA	SANTA BRIGIDA	SPECIALE	SAN FERDINANDO	1
VIA	SANTA CATERINA	SPECIALE	SAN FERDINANDO	1
VIA	SANTA LUCIA	SPECIALE	SAN FERDINANDO	1
VIA	SAURO NAZARIO	SPECIALE	SAN FERDINANDO	1
VIA	SCHLIEMANN HEINRICH	SPECIALE	SAN FERDINANDO	1
PIAZZETTA	SERAO MATILDE	SPECIALE	SAN FERDINANDO	1
VIA	TARSIA IN CURIA ANTONINO	SPECIALE	SAN FERDINANDO	1
VIA	TOLEDO	SPECIALE	SAN FERDINANDO	1
PIAZZA	TRIESTE E TRENTO	SPECIALE	SAN FERDINANDO	1
GALLERIA	UMBERTO IØ	SPECIALE	SAN FERDINANDO	1
VIA	VERDI GIUSEPPE	SPECIALE	SAN FERDINANDO	1
PIAZZA	VITTORIA	SPECIALE	SAN FERDINANDO	1
VIA	VITTORIO EMANUELE IIIØ	SPECIALE	SAN FERDINANDO	1
VIA	WAGNER RICCARDO	SPECIALE	SAN FERDINANDO	1
VIA	IMBRIANI MATTEO RENATO	SPECIALE	AVVOCATA	2
PIAZZA	LEONARDO	SPECIALE	AVVOCATA	2
PIAZZA	MAZZINI GIUSEPPE	SPECIALE	AVVOCATA	2
VIA	PESSINA ENRICO	SPECIALE	AVVOCATA	2
VIA	ROSA SALVATOR	SPECIALE	AVVOCATA	2
VIA	SANTA TERESA DEGLI SCALZI	SPECIALE	AVVOCATA	2
VIA	SANTACROCE GIROLAMO	SPECIALE	AVVOCATA	2
CORSO	LUCCI ARNALDO	SPECIALE	MERCATO	2
PIAZZA	NOLANA	SPECIALE	MERCATO	2
PIAZZA	PEPE GUGLIELMO	SPECIALE	MERCATO	2
VIA	VESPUCCI AMERIGO	SPECIALE	MERCATO	2
PIAZZA	AMORE NICOLA	SPECIALE	PENDINO	2
PIAZZA	CALENDA VINCENZO	SPECIALE	PENDINO	2
PIAZZA	CARMINE (DEL)	SPECIALE	PENDINO	2
CORSO	GARIBALDI GIUSEPPE	SPECIALE	PENDINO	2
PIAZZA	GARIBALDI GIUSEPPE	SPECIALE	PENDINO	2
PIAZZA	MERCATO	SPECIALE	PENDINO	2
PIAZZA	MUSEO FILANGERI	SPECIALE	PENDINO	2
CORSO	UMBERTO IØ	SPECIALE	PENDINO	2
PIAZZA	BONGHI RUGGERO	SPECIALE	PORTO	2
PIAZZA	BOVIO GIOVANNI	SPECIALE	PORTO	2
VIA	COLOMBO CRISTOFORO	SPECIALE	PORTO	2
VIA	DEPRETIS AGOSTINO	SPECIALE	PORTO	2
VIA	BATTISTI CESARE	SPECIALE	SAN GIUSEPPE	2
VIA	BRACCO ROBERTO	SPECIALE	SAN GIUSEPPE	2
PIAZZA	CARITA'	SPECIALE	SAN GIUSEPPE	2
VIA	CERVANTES DE SAAVEDRA MIGUEL	SPECIALE	SAN GIUSEPPE	2
PIAZZA	DANTE	SPECIALE	SAN GIUSEPPE	2
VIA	DIAZ ARMANDO	SPECIALE	SAN GIUSEPPE	2
PIAZZA	GESU' NUOVO	SPECIALE	SAN GIUSEPPE	2
VIA	GUANTAI NUOVI	SPECIALE	SAN GIUSEPPE	2
PIAZZA	MATTEOTTI GIACOMO	SPECIALE	SAN GIUSEPPE	2
VIA	MEDINA	SPECIALE	SAN GIUSEPPE	2
PIAZZA	MONTEOLIVETO	SPECIALE	SAN GIUSEPPE	2
VIA	MONTEOLIVETO	SPECIALE	SAN GIUSEPPE	2
VIA	OBERDAN GUGLIELMO	SPECIALE	SAN GIUSEPPE	2

TOPONIMO	DESCRIZIONE STRADA	CATEGORIA	QUARTIERE	MUNICIPALITA'
VIA	PONTE DI TAPPIA	SPECIALE	SAN GIUSEPPE	2
PIAZZA	SAN DOMENICO MAGGIORE	SPECIALE	SAN GIUSEPPE	2
VIA	SAN GIACOMO	SPECIALE	SAN GIUSEPPE	2
VIA	SANFELICE CARDINALE GUGLIELMO	SPECIALE	SAN GIUSEPPE	2
VIA	SANT'ANNA DEI LOMBARDI	SPECIALE	SAN GIUSEPPE	2
PIAZZA	SETTE SETTEMBRE	SPECIALE	SAN GIUSEPPE	2
LARGO	TORRACA FRANCESCO	SPECIALE	SAN GIUSEPPE	2
CALATA	TRINITA' MAGGIORE	SPECIALE	SAN GIUSEPPE	2
VIA	ARENACCIA	SPECIALE	SAN CARLO ARENA	3
VIA NUOVA	CAMPO (DEL)	SPECIALE	SAN CARLO ARENA	3
CALATA	CAPODICHINO	SPECIALE	SAN CARLO ARENA	3
PIAZZA	CARLO III	SPECIALE	SAN CARLO ARENA	3
VIALE	COLLI AMINEI	SPECIALE	SAN CARLO ARENA	3
PIAZZA	DI VITTORIO GIUSEPPE	SPECIALE	SAN CARLO ARENA	3
VIA	DON BOSCO	SPECIALE	SAN CARLO ARENA	3
VIA	FORIA	SPECIALE	SAN CARLO ARENA	3
LARGO	SANTA MARIA DEL PIANTO	SPECIALE	SAN CARLO ARENA	3
CORSO	AMEDEO DI SAVOIA DUCA D'AOSTA	SPECIALE	STELLA	3
TONDO	CAPODIMONTE	SPECIALE	STELLA	3
VIA	CAPODIMONTE	SPECIALE	STELLA	3
EMICICLO	CAPODIMONTE (DI)	SPECIALE	STELLA	3
PIAZZA	CAVOUR CONTE CAMILLO BENSO	SPECIALE	STELLA	3
VIA	POGGIOREALE (NUOVA)	SPECIALE	POGGIOREALE	4
PIAZZA	CAPUANA	SPECIALE	SAN LORENZO	4
VIA	COLLETTA PIETRO	SPECIALE	SAN LORENZO	4
VIA	DUOMO	SPECIALE	SAN LORENZO	4
PIAZZA	MUSEO NAZIONALE	SPECIALE	SAN LORENZO	4
VIA	POERIO ALESSANDRO	SPECIALE	SAN LORENZO	4
PIAZZA	PRINCIPE UMBERTO	SPECIALE	SAN LORENZO	4
VIA	SAN BIAGIO DEI LIBRAI	SPECIALE	SAN LORENZO	4
VIA	SANTA MARIA DI COSTANTINOPOLI	SPECIALE	SAN LORENZO	4
PIAZZA	NAZIONALE	SPECIALE	VICARIA	4
VIA	NAZIONALE	SPECIALE	VICARIA	4
VIA	FERRARIS GALILEO	SPECIALE	ZONA INDUSTRIALE	4
PIAZZA	ARTISTI (DEGLI)	SPECIALE	ARENELLA	5
VIA	DI CAMAINO TINO	SPECIALE	ARENELLA	5
VIA	GIOTTO	SPECIALE	ARENELLA	5
PIAZZA	IMMACOLATA (DELL')	SPECIALE	ARENELLA	5
VIA	JANNELLI GABRIELE	SPECIALE	ARENELLA	5
PIAZZA	MEDAGLIE D'ORO	SPECIALE	ARENELLA	5
VIA	SUAREZ EDUARDO	SPECIALE	ARENELLA	5
VIA	BERNINI GIANLORENZO	SPECIALE	VOMERO	5
VIA	CILEA FRANCESCO	SPECIALE	VOMERO	5
VIA	CIMAROSA DOMENICO	SPECIALE	VOMERO	5
VIA	D'ANNIBALE VINCENZO	SPECIALE	VOMERO	5
PIAZZETTA	FALCONE ANIELLO	SPECIALE	VOMERO	5
VIA	FALCONE ANIELLO	SPECIALE	VOMERO	5
PIAZZA	FUGA FERDINANDO	SPECIALE	VOMERO	5
VIA	GIORDANO LUCA	SPECIALE	VOMERO	5
VIA	KERBAKER MICHELE	SPECIALE	VOMERO	5
LARGO	MADRE TERESA DI CALCUTTA	SPECIALE	VOMERO	5
VIA	MERLIANI GIOVANNI	SPECIALE	VOMERO	5
VIALE	MICHELANGELO	SPECIALE	VOMERO	5
VIA	MORGHEN RAFFAELLO	SPECIALE	VOMERO	5
VIA	SCARLATTI ALESSANDRO	SPECIALE	VOMERO	5
VIA	SOLIMENA FRANCESCO	SPECIALE	VOMERO	5
PIAZZA	VANVITELLI	SPECIALE	VOMERO	5
CORSO	SECONDIGLIANO	SPECIALE	SECONDIGLIANO	7

TOPONIMO	DESCRIZIONE STRADA	CATEGORIA	QUARTIERE	MUNICIPALITA'
VIA	SCAGLIONE EMILIO	SPECIALE	CHIAIANO	8
VIA	MARRONE VINCENZO	SPECIALE	PIANURA	9
VIA	EPOMEIO (DELL')	SPECIALE	SOCCAVO	9
VIALE	AUGUSTO (DI)	SPECIALE	FUORIGROTTA	10
VIALE	CAVALLEGGERI D'AOSTA	SPECIALE	FUORIGROTTA	10
PIAZZA	D'ANNUNZIO GABRIELE	SPECIALE	FUORIGROTTA	10
VIA	DUILIO CAIO	SPECIALE	FUORIGROTTA	10
VIA	FUORIGROTTA	SPECIALE	FUORIGROTTA	10
PIAZZA	ITALIA	SPECIALE	FUORIGROTTA	10
VIA	KENNEDY JOHN FITZGERALD	SPECIALE	FUORIGROTTA	10
VIA	LEOPARDI GIACOMO	SPECIALE	FUORIGROTTA	10
VIA	LEPANTO	SPECIALE	FUORIGROTTA	10
PIAZZA	SAN VITALE	SPECIALE	FUORIGROTTA	10
PIAZZALE	TECCHIO VINCENZO	SPECIALE	FUORIGROTTA	10

COMUNE DI NAPOLI

CANONE PER L'OCCUPAZIONE DI SPAZI ED AREE PUBBLICHE

STRADARIO

toponimi		categoria	note	quartiere
VIA		ACTON AMMIRAGLIO FERDINANDO	A	S.Ferdinando
VIA		ACTON AMMIRAGLIO FERDINANDO	A	Zona Mare--/A
VIA		ALABARDIERI	A	già Vico Primo Chiaia
VICO 2°		ALABARDIERI	A	Chiaia
GRADINI		AMEDEO	A	Chiaia
PIAZZA		AMEDEO	A	Chiaia
PIAZZA		AMENDOLA GIOVANNI	A	Chiaia
PIAZZA		AMORE NICOLA	A	Pendino
VIA		ARCOLEO GIORGIO	A	S.Ferdinando
PIAZZA	DEGLI	ARTISTI	A	Arenella
PIAZZETTA		ASCENSIONE	A	Chiaia
VIA		ASCENSIONE	A	Chiaia
VIALE	DI	AUGUSTO	A	Fuorigrotta
VIA		BARTOLI GIOVANNI	A	già 6^ traversa Marinari S.Ferdinando
VIA		BATTISTI CESARE	A	S.Giuseppe
VIA		BAUSAN GIOVANNI	A	già Vico Ascensione e Carminiello a Chiaia Chiaia
VICOLETTO		BELLEDONNE	A	Chiaia
VICO		BELLEDONNE A CHIAIA	A	Chiaia
PIAZZA		BELLINI	A	S.Lorenzo
VIA		BELLINI	A	S.Lorenzo
VIA		BERNINI GIANLORENZO	A	Vomero
VIA		BISIGNANO	A	Chiaia
PIAZZA		BONGHI RUGGIERO	A	Porto
PIAZZA		BOVIO GIOVANNI	A	già Piazza della Borsa Porto
VIA		BRACCO ROBERTO	A	S.Giuseppe
VIA		BROGGIA	A	S.Lorenzo
VIA		BRUNO GIORDANO	A	già tratto di Via Mergellina Chiaia
VIA		CALABRITTO	A	da 1 a 10 (dispari) Chiaia
VIA		CALABRITTO	A	dal 11 al 29 (consecutiva) - già parte della Via S.Caterina S.Ferdinando
VIA		CAMPANELLA TOMMASO	A	Chiaia
VIA		CAPITELLI DOMENICO	A	già Via della Quercia S.Giuseppe
VICOLETTO		CAPPELLA VECCHIA	A	già Forno a Cappella Vecchia S.Ferdinando
VIA		CARACCILO FRANCESCO	A	Chiaia
VIA		CARAVITA TOMMASO	A	già Via Nuova Monteoliveto S.Giuseppe
VIA		CARDUCCI GIOSUE'	A	Chiaia
PIAZZA		CARITA'	A	da 1 a 14 (consecutiva) Montecalvario

COMUNE DI NAPOLI

CANONE PER L'OCCUPAZIONE DI SPAZI ED AREE PUBBLICHE

STRADARIO

toponimi			categoria	note	quartiere
PIAZZA		CARITA'	A	da 15 a 46 (consecutiva)	S.Giuseppe
PIAZZA		CAROLINA	A	già Largo di S.Francesco di Paola	S.Ferdinando
VIA		CARRELLI ODOARDO	A	già 3^ Traversa Marinari	S.Ferdinando
PONTILE		CASTELLO DELL'OVO	A		S.Ferdinando
VIA		CATULLO	A	già Via detta Tre Tre	Posillipo
VIA	DELLA	CAVALLERIZZA	A		Chiaia
VIA		CERVANTES DE SAVAEDRA MIGUEL	A	già tratto di Via Guantai Nuovi	S.Giuseppe
VIA		CESARIO CONSOLE	A		S.Ferdinando
RIVIERA	DI	CHIAIA	A		Chiaia
VIA		CHIAIA	A	da 140 a 187 (consecutiva)	Chiaia
VIA		CHIAIA	A	dal 1 al 139 (consecutiva) dal 188 al 263 (consecutiva)	S.Ferdinando
VICOLETTO		CHIAIA	A	già Vico Trattoria della colomba	S.Ferdinando
VIA		CHIATAMONE	A		S.Ferdinando
VIA		CILEA FRANCESCO	A		Vomero
VIA		CIMAROSA DOMENICO	A		Vomero
VICOLETTO		CIMAROSA DOMENICO	A		Vomero
VIA		CISTERNA DELL'OLIO	A		S.Giuseppe
VIA		COLONNA VITTORIA	A		Chiaia
LARGO		CORPO DI NAPOLI	A		S.Lorenzo
VICOLETTO		COSTANTINOPOLI	A		S.Lorenzo
VIA		CROCE BENEDETTO	A	gia Via Trinità Maggiore e Mariano Semmola	S.Giuseppe
VIA		CUMA	A		S.Ferdinando
VIA		CUOCO VINCENZO	A		Chiaia
PIAZZA		DANTE	A	da 65 a 94 (consecutiva)	Avvocata
PIAZZA		DANTE	A	da 30 a 64 (consecutiva) già Largo Spirito Santo	S.Giuseppe
PIAZZA		DANTE	A	da 8 a 28 (consecutiva)	S.Lorenzo
VIA		D'AYALA MARIANO	A	già Largo S.Teresa a Chiaia	Chiaia
VIA		DE ALGERIO POMPONIO	A	già 1^ Traversa Marinari	S.Ferdinando
VIA		DE CESARE RAFFAELE	A		S.Ferdinando
VIA		DE PETRA GIULIO	A	già Traversa Carlo Poerio	Chiaia
VIA		DEL CARRETTO FERDINANDO	A	già Prolungamento Via Fabio Filzi	S.Giuseppe
VIA		DEPRETIS AGOSTINO	A		Porto
VIALE		DHORN ANTONIO	A		Chiaia
PIAZZA		DI GIACOMO SALVATORE	A		Posillipo
VIA		DIAZ ARMANDO	A		S.Giuseppe
PIAZZA		DONN'ANNA	A	o Largo	Posillipo

COMUNE DI NAPOLI

CANONE PER L'OCCUPAZIONE DI SPAZI ED AREE PUBBLICHE

STRADARIO

toponimi			categoria	note	quartiere
VIA		DORIA CARLO	A		S.Lorenzo
PIAZZA		DUCA D'AOSTA	A		S.Ferdinando
VIA		DUMAS ALESSANDRO PADRE	A	già Via Ercolano Salvi	S.Ferdinando
VIA		DUOMO	A	da 175 a 347 (dispari) e da 172/B a 352 (pari)	Pendino
VIA		DUOMO	A	da 1 a 173 (dispari) e da 2 a 172/A (pari)	S.Lorenzo
PIAZZETTA		DURANTE	A		Vomero
VIA		ELDORADO	A		S.Ferdinando
PIAZZA		ERITREA	A		Chiaia
PIAZZETTA		FALCONE ANIELLO	A		Vomero
VIA		FALCONE ANIELLO	A		Vomero
VIA		FALERO	A		S.Ferdinando
PIAZZA		FANZAGO COSIMO	A	da 7/A a 7/D e 7/E dal 9 al 90	Arenella
PIAZZA		FANZAGO COSIMO	A	da 107 a 117 (dispari) e da 112 a 118 (pari)	Vomero
LARGO		FERRANTINA	A		Chiaia
VIA		FERRIGNI GIUSEPPE	A	già Vico Nettuno	Chiaia
VIA		FILANGIERI GAETANO	A		Chiaia
VIA		FILANGIERI RICCARDO DI CANDIDA GONZAGA	A	già Via Parco del Castello	S.Ferdinando
VIA		FILZI FABIO	A		S.Giuseppe
VIA		FIORELLI GIUSEPPE	A	già Via Ferrantina	Chiaia
VIALE PRIVATO		FIorentine A Chiaia	A		Chiaia
VICO	DELLE	FIorentine A Chiaia	A		Chiaia
VIA	DEI	FIorentini	A		S.Giuseppe
VIA		FORNARI VITO	A		Chiaia
VIA		FOSCOLO UGO	A	già 3° Traversa Partenope	S.Ferdinando
PIAZZA		FUGA	A	già Piazza F. Belfiore	Vomero
VIA		GALIANI FERDINANDO	A		Chiaia
PIAZZA		GARIBALDI GIUSEPPE	A	da 90 a 137 (consecutiva)	Mercato
PIAZZA		GARIBALDI GIUSEPPE	A	da 1 a 14 (consecutiva)	Pendino
PIAZZA		GARIBALDI GIUSEPPE	A	da 15 a 84 (consecutiva)	S.Lorenzo
PIAZZA		GARIBALDI GIUSEPPE	A	nessun civico	Zona Industriale
PIAZZA	DEI	GEROLOMINI	A		S.Lorenzo
PIAZZA		GESU' NUOVO	A	già Piazza Trinità Maggiore e G. Oberdan	S.Giuseppe
VIA		GIORDANO LUCA	A		Vomero
VIALE		GRAMSCI ANTONIO	A	già Viale Principessa Elena già Corso Umberto 1°	Chiaia
VIA		GUANTAI NUOVI	A		S.Giuseppe
VIA		IMBRIANI VITTORIO	A		Chiaia

COMUNE DI NAPOLI

CANONE PER L'OCCUPAZIONE DI SPAZI ED AREE PUBBLICHE

STRADARIO

toponimi			categoria	note	quartiere
VIA	DELLA	INCORONATA	A		S.Giuseppe
VIA		KERBAKER MICHELE	A		Vomero
PIAZZETTA	DEL	LEONE A MERGELLINA	A		Chiaia
VIA		LORDI RENATO	A		Vomero
VIA		LUCILIO	A	già Via Virgilio	S.Ferdinando
VIA		LUCULLIANA	A		S.Ferdinando
VIA		MANZONI ALESSANDRO	A	da 6 a 28/G (pari) e da 1 a 107 (dispari) - già Via Patrizi	Chiaia
VIA		MANZONI ALESSANDRO	A	da 30 a 106 (pari) - già Via Patrizi e Via Porta di Posillipo	Fuorigrotta
VIA		MANZONI ALESSANDRO	A	da 108 a 310 (pari) e da 107/A a 265 (dispari)	Posillipo
VIA		MARECHIARO	A	già 2^ Discesa Marechiaro e Via Salvatore Di Giacomo	Posillipo
BORGO		MARINARI	A		
PIAZZA	DEI	MARTIRI	A	da 52 a 64 (consecutiva)	Chiaia
PIAZZA	DEI	MARTIRI	A	dal 23 al 36 (consecutiva)	S.Ferdinando
VIA		MARTUCCI GIUSEPPE	A		Chiaia
PIAZZA		MATTEOTTI GIACOMO	A	già Piazza Duca D'Aosta	S.Giuseppe
PIAZZA		MEDAGLIE D'ORO	A	già Piazza Simone Martini	Arenella
VIA		MEDINA	A	da 1 a 36 (consecutiva)	Porto
VIA		MEDINA	A	da 37 a 75 (consecutiva) già Via Emanuele Filiberto di Savoia	S.Giuseppe
VIA		MEGARIDE	A	già Vicoletto S.Lucia	S.Ferdinando
VIA		MERGELLINA	A		Chiaia
VICOLETTO		MERGELLINA	A		Chiaia
VIA		MERLIANI GIOVANNI	A		Vomero
VIA		MEZZOCANNONE	A	da 1 a 137 (dispari) e da 2 a 34 (pari)	Porto
VIA		MEZZOCANNONE	A	da 139 a 147 (dispari)già Vico Mezzocannone	S.Giuseppe
VIA	DEI	MILLE	A		Chiaia
PIAZZA		MIRAGLIA LUIGI	A	da 381 a 394 (consecutiva) - (segue numerazione di Via Tribunali)	S.Giuseppe
PIAZZA		MIRAGLIA LUIGI	A	già parte di Via S.Pietro a Maiella e Via Tribunali	S.Lorenzo
PIAZZA		MONTEOLIVETO	A		S.Giuseppe
VIA		MONTEOLIVETO	A		S.Giuseppe
VIA		MORELLI DOMENICO	A	già Via Pace	S.Ferdinando
VIA		MORGHEN RAFFAELE	A		Vomero
PIAZZA		MUNICIPIO	A	da 54 a 88 (consecutiva) già Largo del Castello	Porto
PIAZZA		MUNICIPIO	A	da 1 a 7 (continua)	S.Ferdinando
PIAZZA		MUNICIPIO	A	da 15 a 45 (consecutiva) già Largo del Castello	S.Giuseppe

COMUNE DI NAPOLI

CANONE PER L'OCCUPAZIONE DI SPAZI ED AREE PUBBLICHE

STRADARIO

toponimi			categoria	note	quartiere
PIAZZA		MUSEO FILANGIERI	A	già parte di Via Duomo	Pendino
PIAZZA		MUSEO NAZIONALE	A		S.Lorenzo
PIAZZETTA		NILO	A		Porto
PIAZZETTA		NILO	A		S.Giuseppe
VIA		NISCO NICOLA	A	già parte del Vico Vasto A Chiaia	Chiaia
VIA		OBERDAN GUGLIELMO	A		S.Giuseppe
VIA		ORAZIO	A	da 1 a 21; da 31 a 133; da 141/A a 151/C (dispari) - da 2 a 40; da 52 a 130 (pari)	Chiaia
VIA		ORAZIO	A	da 27 a 29, da 137 a 139/A, da 151/D a 161 (dispari) - da 132 a 148 bis (pari) + civico 42	Posillipo
VIA		ORSINI GENERALE GIORDANO	A	già via Megaride	S.Ferdinando
VIA		PACUVIO	A	già traversa di Via Orazio	Chiaia
VIA		PALADINO GIOVANNI	A	da 1 a 33 (consecutiva) - già Via dell'Univrsità e Via del Salvatore	Pendino
VIA		PALADINO GIOVANNI	A	da 37 a 58 (consecutiva) - già Via Università	Porto
VIA		PALEPOLI	A		S.Ferdinando
VIA	DEL	PARCO REGINA MARGHERITA	A		Chiaia
VIA		PARTENOPE	A		S.Ferdinando
VIA		PERGOLESÌ GIAMBATTISTA	A		Chiaia
VIA		PESSINA ENRICO	A	da 1 a 52/A (consecutiva) - già Via Museo Nazionale	Avvocata
VIA		PESSINA ENRICO	A	da 55 a 94 (consecutiva)	S.Lorenzo
VIA		PESSINA ENRICO	A	solo civico 54 già Via Museo Nazionale	Stella
VIA		PETRARCA FRANCESCO	A	già Nuova Strada Panoramica	Posillipo
VIA		PETRONIO	A		S.Ferdinando
PIAZZA		PIEDIGROTTA	A		Chiaia
SALITA		PIEDIGROTTA	A		Chiaia
VIA		PIEDIGROTTA	A		Chiaia
LARGO		PIGNATELLI PRINCIPESSA ROSINA	A	già tratto della Riviera di Chiaia	Chiaia
VIA		PISCICELLI GIACOMO	A	gia Vico 1° S.Maria in Portico	Chiaia
PIAZZA	DEL	PLEBISCITO	A		S.Ferdinando
VIA		POERIO CARLO	A	già Vico Freddo a Chiaia	Chiaia
VIA		PONTE DI TAPPIA	A		S.Giuseppe
CALATA		PONTICELLO A MARECHIARO	A		Posillipo
VIA		PORT'ALBA	A	da 17/A a 33 (consecutiva)	S.Giuseppe
VIA		PORT'ALBA	A	da 1 a 17 (consecutiva)	S.Lorenzo
VIA		POSILLIPO	A		Posillipo

COMUNE DI NAPOLI

CANONE PER L'OCCUPAZIONE DI SPAZI ED AREE PUBBLICHE

STRADARIO

toponimi			categoria	note	quartiere
GALLERIA		PRINCIPE DI NAPOLI	A		S.Lorenzo
VIALE PRIVATO		RAVASCHIERI TERESA	A	trattasi del civico 90/A di via Carlo Poerio	Chiaia
PIAZZA	DELLA	REPUBBLICA	A	già Piazza Principe di Napoli; già Piazza Umberto 1°	Chiaia
VIA	DEL	RIONE SIRIGNANO	A		Chiaia
PIAZZA		RODINO' GIULIO	A	già Largo Garofalo	Chiaia
VIA		S.ANNA DEI LOMBARDI	A		S.Giuseppe
VICOLETTO		S.ARPINO	A		S.Ferdinando
VIA		S.BIAGIO DEI LIBRAI	A	da 52 a 131 (consecutiva)	Pendino
VIA		S.BIAGIO DEI LIBRAI	A	da 1 a 51 (consecutiva)	S.Lorenzo
VIA		S.BRIGIDA	A		S.Ferdinando
VIA		S.CARLO	A	gia tratto di Via Vittorio Emanuele 3°	S.Ferdinando
VIA		S.CATERINA	A	dal 2 al 23 (consecutiva)	S.Ferdinando
VIA		S.CATERINA A CHIAIA	A	da 66 a 79 (consecutiva)	Chiaia
VIA		S.CHIARA	A	da 10/F a 39/A (consecutiva)	Porto
CORTILE		S.CHIARA	A	da Via Santa Chiara a Via B. Croce	S.Giuseppe
VIA		S.CHIARA	A	da 1 a 10/E (consecutiva) - da 40 a 49/E (consecutiva)	S.Giuseppe
PIAZZA		S.DOMENICO MAGGIORE	A		S.Giuseppe
PIAZZA		S.GAETANO	A		S.Lorenzo
VIA		S.GIACOMO	A		S.Giuseppe
LARGO		S.GIOVANNI MAGGIORE	A		Porto
RAMPE		S.GIOVANNI MAGGIORE	A		Porto
FONDACO		S.GREGORIO ARMENO	A	alla Via S.Gregorio Armeno 14	S.Lorenzo
PIAZZETTA		S.GREGORIO ARMENO	A	già Santo Liguori	S.Lorenzo
VIA		S.GREGORIO ARMENO	A		S.Lorenzo
VIA		S.LUCIA	A		S.Ferdinando
PIAZZA		S.LUIGI	A		Posillipo
CALATA		S.MARCO	A		Porto
VIA		S.MARIA DI COSTANTINOPOLI	A		S.Lorenzo
VIA		S.MARIA IN PORTICO	A		Chiaia
VICO		S.MARIA IN PORTICO	A	già Vico 2° S.Maria in Portico	Chiaia
PIAZZA		S.MARIA LA NOVA	A		S.Giuseppe
VIA		S.MARIA LA NOVA	A		S.Giuseppe
VICO		S.MARIA LA NOVA	A		S.Giuseppe
PIAZZA		S.PASQUALE	A		Chiaia
VIA		S.PASQUALE	A	già Vico S.Pasquale	Chiaia
DISCESA		S.PIETRO A DUE FRATI	A		Posillipo

COMUNE DI NAPOLI

CANONE PER L'OCCUPAZIONE DI SPAZI ED AREE PUBBLICHE

STRADARIO

toponimi			categoria	note	quartiere
VIA		S.PIETRO A MAIELLA	A	da 26 a 37 (consecutiva)	S.Giuseppe
VICOLETTO		S.PIETRO A MAIELLA	A	già Vico Storto	S.Giuseppe
VIA		S.PIETRO A MAIELLA	A	da 2 a 17 (consecutiva)	S.Lorenzo
VICO		S.PIETRO A MAIELLA	A		S.Lorenzo
VIA		S.SEBASTIANO	A		S.Giuseppe
VIA		S.STRATO	A		Posillipo
VIA		S.TERESA A CHIAIA	A		Chiaia
VIA		S.TOMMASO D'AQUINO	A	già Via Madonna dei Tironi	S.Giuseppe
PIAZZA		S.VITALE	A		Fuorigrotta
VIA		SANFELICE CARDINALE GUGLIELMO	A	da 1 a 53/E (dispari) e da 2 a 32 (pari)	Porto
VIA		SANFELICE CARDINALE GUGLIELMO	A	da 32/A a 50 (pari)	S.Giuseppe
PIAZZA		SANNAZZARO	A		Chiaia
VIA		SANNAZZARO	A		Chiaia
VICO		SATRIANO	A		Chiaia
VIA		SAURO NAZARIO	A	già tratto di Via Partenope	S.Ferdinando
VIA		SCARLATTI ALESSANDRO	A		Vomero
PIAZZETTA		SERA O MATILDE	A	già Vico Rotto S.Carlo	S.Ferdinando
VIA		SERAPIDE	A		S.Ferdinando
LARGO		SERMONETA	A	da 36 a 37	Chiaia
LARGO		SERMONETA	A	da 3 a 35/A (consecutiva)	Posillipo
VIA		SERMONETA	A		Posillipo
PIAZZA		SETTE SETTEMBRE	A		S.Giuseppe
VIA		SPADARO MICCO	A		S.Lorenzo
VIA		STENDHAL	A	già Vico Carrozzeri a Toledo	S.Giuseppe
VIA		TARSIA IN CURIA ANTONIO	A	già 5^ Traversa Marinari	S.Ferdinando
PIAZZALE		TECCHIO VINCENZO	A	già Piazza Impero e Piazza Campi Flegrei	Fuorigrotta
VIA		TITO LUCREZIO CARO	A	già Via del Parco della Rimembranza	Posillipo
VIA		TOLEDO	A	già Via Roma da 288 a 432 (consecutiva)	Montecalvario
VIA		TOLEDO	A	da 180 a 287 - già Via Roma	S.Ferdinando
VIA		TOLEDO	A	da 1 a 179 (consecutiva)	S.Giuseppe
VIA		TORELLI ACHILLE	A		Chiaia
LARGO		TORRACA FRANCESCO	A		S.Giuseppe
VIA		TORRE RANIERI	A		Posillipo
VIA	DEI	TRIBUNALI	A	da 250 a 286 (consecutive)	Pendino
VIA	DEI	TRIBUNALI	A	da 370 a 379 (consecutiva)	S.Giuseppe
VIA	DEI	TRIBUNALI	A	da 1 a 238/A e da 287 a 365 - (consecutive)	S.Lorenzo

COMUNE DI NAPOLI

CANONE PER L'OCCUPAZIONE DI SPAZI ED AREE PUBBLICHE

STRADARIO

toponimi			categoria	note	quartiere
PIAZZA		TRIESTE E TRENTO	A	già Largo S.Ferdinando	S.Ferdinando
CALATA		TRINITA' MAGGIORE	A	già Via C.Battisti	S.Giuseppe
VIA		TURCHI MARINO	A		S.Ferdinando
CORSO		UMBERTO I	A	da 42 a 292/D (pari) e da 85 a 393 (dispari) - già Corso Re d' Italia	Pendino
CORSO		UMBERTO I	A	da 2 a 40 bis (pari) e da 1 a 83 (dispari) - già Corso Re d'Italia	Porto
GALLERIA		UMBERTO I	A	detta anche Crociera Inferiore Galleria Umberto I	S.Ferdinando
GALLERIA PRIVATA		VANVITELLI	A		Vomero
PIAZZA		VANVITELLI	A		Vomero
LARGO	DEL	VASTO A CHIAIA	A		Chiaia
VIA		VERDI GIUSEPPE	A		S.Ferdinando
GIARDINI PUBBLICI		VILLA COMUNALE	A		Chiaia
VIALE		VIRGILIO	A	già parte di Via Nuova del Parco	Posillipo
PIAZZA		VITTORIA	A	nessun civico	Chiaia
PIAZZA		VITTORIA	A	da 1 a 13 (consecutiva)	S.Ferdinando
VIA		VITTORIO EMANUELE III	A		S.Ferdinando
VIA		WAGNER RICCARDO	A	già 4^ Traversa Marinari	S.Ferdinando
VICO		ACITILLO	B		Vomero
VIA	DEGLI	ACQUARI	B		Porto
VIA NUOVA	DI	AGNANO	B	da 2 a 102 (pari)	Fuorigrotta
VIA VECCHIA	DI	AGNANO	B	da 63 a 67 (dispari) e solo civico 54 (pari)	Fuorigrotta
VIALE PRIVATO		ALBINI ALBINO	B		Vomero
VIA		ALFANO FRANCO	B	già 1^ Discesa Marechiaro	Posillipo
VIA		ALTAMURA SAVERIO	B	ex prolungamento di Via Gemito	Arenella
VIA		ALVINO ENRICO	B		Vomero
CORSO		AMEDEO DI SAVOIA DUCA D'AOSTA	B	già Via Nuova Capodimonte	Stella
VIA		ANDREA DA SALERNO	B		Vomero
VIA		ANDREA D'ISERNIA	B		Chiaia
VIA		ANGELINI TITO	B		Vomero
VIA		ANNELLA DI MASSIMO	B		Vomero
LARGO		ANTIGNANO	B	da 8 a 22 (consecutiva)	Arenella
VIA		ANTIGNANO	B	da 13 a 26 (consecutiva)	Arenella
LARGO		ANTIGNANO	B	da 1 a 7 (consecutiva)	Vomero
VIA		ANTIGNANO	B	da 1 a 12 (consecutiva)	Vomero
VICO		ANTIGNANO	B		Vomero

COMUNE DI NAPOLI

CANONE PER L'OCCUPAZIONE DI SPAZI ED AREE PUBBLICHE

STRADARIO

toponimi			categoria	note	quartiere
VIA		ARANGIO RUIZ VINCENZO	B	già tratto di Via Andrea D'Isernia	Chiaia
VIA		ARCO MIRELLI	B		Chiaia
VIA		ARENACCIA	B	da 239 a 293 (dispari) e da 214/A a 306 (pari)	S.Carlo Arena
VIA		ARENACCIA	B	da 1 a 237 (dispari)	S.Lorenzo
VIA		ARENACCIA	B	da 2 a 214 (pari)	Vicaria
PIAZZETTA		ARENELLA	B		Arenella
SALITA		ARENELLA	B		Arenella
VIA		ARENELLA	B		Arenella
VIA		ARIOSTO LUDOVICO	B		Posillipo
VIA		ARTE DELLA LANA	B		Pendino
VIA		AZZI FRANCESCO	B		Arenella
PIAZZA		BAGNOLI	B		Bagnoli
VIA		BAGNOLI	B	già tratto di Via Nuova Bagnoli	Bagnoli
VIA		BARACCA FRANCESCO	B		S.Giuseppe
VIA		BARBAGALLO CORRADO	B		Fuorigrotta
LARGO		BARSANTI E MATTEUCCI	B		Fuorigrotta
VIA		BECCADELLI ANTONIO	B	già tratto di Via Domitiana	Bagnoli
VIA		BELVEDERE	B		Vomero
PIAZZETTA		BELVEDERE ANDREA	B		Vomero
VIA		BIANCHI LEONARDO	B		Chiaiano
VIA		BLUNDO FRANCESCO	B	già Via Gerolamo Santacroce dai nn.13 e 22 vedi Via Verrotti	Arenella
VIA		BOCCACCIO GIOVANNI	B	già parte di Via Nuova del Parco e di Via del Casale	Posillipo
TRAVERSA PRIVATA		BONITO GIUSEPPE	B		Vomero
VIA		BONITO GIUSEPPE	B		Vomero
VIA		BRUNO GAETANO	B		Poggioreale
VIA		CACCAVELLO ANNIBALE	B		Vomero
VIA		CALDIERI LUIGI	B	già prolungamento di Via Rossini	Vomero
PIAZZA		CALENDA VINCENZO	B	da 1 a 13 (Consecutiva - già Piazza delle Mura Greche	Pendino
PIAZZA		CALENDA VINCENZO	B	da 14 a 16 (consecutiva)	S.Lorenzo
CUPA		CAMALDOLI	B	da 1 a 29 (dispari)	Arenella
CUPA		CAMALDOLI	B	da 4 a 30 (pari) già parte di Via Nazareth	Pianura
VIA		CAMMARANO MICHELE	B		Vomero
VIALE		CAMPI FLEGREI	B		Bagnoli
VIA		CAMPODISOLA MARCHESE	B	già Vico Molo Piccolo	Porto
LARGO	DEI	CANGIANI	B	civici: 1 - 7 - 8; detto Largo Cappella dei Cangiani	Arenella

COMUNE DI NAPOLI

CANONE PER L'OCCUPAZIONE DI SPAZI ED AREE PUBBLICHE

STRADARIO

toponimi			categoria	note	quartiere
PIAZZA		CANNETO	B	solo civico 7	Arenella
PIAZZA		CANNETO	B	civici 1,2,3	Avvocata
VIA		CAPECE SCIPIONE	B	già Traversa Orazio	Posillipo
VIA		CAPOCCI TEODORO	B	già Via E. Petrella	Arenella
CALATA		CAPODICHINO	B		S.Carlo Arena
PIAZZA		CAPUANA	B		S.Lorenzo
VIA		CAPUANA	B		S.Lorenzo
VIA		CAPUANO MAURIZIO	B		S.Giuseppe
VIA		CARACCILO BATTISTELLO	B		Avvocata
VIA		CARAVAGLIOS RAFFAELE	B	già traversa Missionari	Fuorigrotta
VIA		CARBONARA	B		S.Lorenzo
VIA		CARDARELLI ANTONIO	B	da 1 a 15 (dispari) + solo civico 4	Arenella
VIA		CARDARELLI ANTONIO	B	solo civici 10 e 20	Stella
VIA		CARELLI CONSALVO	B		Vomero
PIAZZETTA		CARIATI	B	solo civici 4 e 5	Montecalvario
PIAZZA		CARLO III	B	da 1 a 13/A (consecutiva)	S.Carlo Arena
PIAZZA		CARLO III	B	da 14 a 70 (consecutiva)	S.Lorenzo
PIAZZA	DEL	CARMINE	B		Pendino
VIA		CARRIERA GRANDE	B	ha assorbito Piazza Carriera Grande	S.Lorenzo
VIA	DEI	CARROZZIERI A MONTEOLIVETO	B	detta anche Via dei Carrozzeri alla Posta	S.Giuseppe
VIA		CASALE DE BUSTIS MARCELLO	B	già Via Roberto Oderisio	Arenella
VIA		CASTELLINO PIETRO	B		Arenella
VIALE		CAVALLEGGERI D'AOSTA	B		Fuorigrotta
VIA		CAVALLINO BERNARDO	B		Arenella
PIAZZA		CAVOUR CONTE CAMILLO BENSO	B	da 1 a 79 (consecutiva)	S.Lorenzo
PIAZZA		CAVOUR CONTE CAMILLO BENSO	B	da 80 a 175 (consecutiva) - già Largo Pigne	Stella
LARGO		CELEBRANO FRANCESCO	B		Arenella
PIAZZA		CENNI ENRICO	B		Poggioreale
VIA		CESI BENIAMINO	B		Vomero
VIA		CHIARINI GIOVANNI	B		Fuorigrotta
VIA	DEI	CIMBRI	B		Pendino
VIA COMUNALE		CINTIA	B	detta anche Fosso di Selva	Soccavo
VICO 2°		CISTERNA DELL'OLIO	B		S.Giuseppe
VICO 3°		CISTERNA DELL'OLIO	B		S.Giuseppe
VIA		CLAUDIO	B	già Via Giovanni Pascoli	Fuorigrotta
VIA		COLLETTA PIETRO	B	da 1 a 43 (dispari) e d a 2 a 50 (pari)	Pendino

COMUNE DI NAPOLI

CANONE PER L'OCCUPAZIONE DI SPAZI ED AREE PUBBLICHE

STRADARIO

toponimi			categoria	note	quartiere
VIA		COLLETTA PIETRO	B	da 43/A a 97 (dispari) - da 52 a 124 (pari)	S.Lorenzo
VICOLETTO		COLLETTA PIETRO	B	già Traversa cieca a Pietro Colletta	S.Lorenzo
VIALE		COLLI AMINEI	B	da 3 a 377 (dispari) e da 4 a 76/F (pari)	S.Carlo Arena
VIALE		COLLI AMINEI	B	da 379 a 529 (dispari) e da 88 a 148 (pari)	Stella
VIA		COLOMBO CRISTOFORO	B	già Via Nuova Marittima	Porto
VIA		COLOMBO CRISTOFORO	B		Zona Mare--/B
PIAZZA		COLONNA MARCANTONIO	B		Fuorigrotta
VIA		CONCA SEBASTIANO	B		Arenella
TRAVERSA 1^		CONSALVO	B		Fuorigrotta
TRAVERSA 2^		CONSALVO	B		Fuorigrotta
TRAVERSA 3^		CONSALVO	B		Fuorigrotta
VIA		CONSALVO	B	già Via Nuova Canzanella	Fuorigrotta
VIA		CONTE DI RUVO	B		S.Lorenzo
VIA		CORENZIO BELISARIO	B		Vomero
DISCESA		COROGLIO	B	dal 35 al 37 (consecutiva)	Bagnoli
VIA		COROGLIO	B		Bagnoli
DISCESA		COROGLIO	B	da 1 a 34/Q e da 39 a 105 (consecutive)	Posillipo
VIA		CORRERA FRANCESCO SAVERIO	B	già Cavone a Piazza Dante	Avvocata
VICO	DEI	CORRIERI	B		S.Ferdinando
VIA		CORTESE EDGARDO	B		Arenella
VIA		CORTESE GIULIO CESARE	B		Porto
VIA		CRISPI FRANCESCO	B	già tratto di Via Amedeo	Chiaia
PIAZZETTA		CUMANA	B		Fuorigrotta
VIA		CUMANA	B		Fuorigrotta
VIA		DA PENNE LUCA	B		Chiaia
VIA		DALBONO EDOARDO	B		Vomero
VIA		D'ANNIBALE VINCENZO	B	da 1 a 7 (dispari) già tratto di Viale Michelangelo	Arenella
VIA		D'ANNIBALE VINCENZO	B	da 2 a 18/C (pari) già tratto di Viale Michelangelo	Vomero
PIAZZA		D'ANNUNZIO GABRIELE	B	già Piazza dello Stadio	Fuorigrotta
VIA		D'ANTONA ANTONINO	B	già tratto di Salita due Porte	Arenella
VICO		DATTERO A MERGELLINA	B		Chiaia
VIA		D'AURIA GIANDOMENICO	B		Vomero
VIA		DE BONIS GENERALE GIOVANNI	B	già Via detta dei Corazzati	Posillipo
VIA		DE CESARE CARLO	B	già Via Carmilniello a Toledo	S.Ferdinando
VIA		DE DOMINICIS DOMENICO	B		Arenella
VIA		DE GASPERI ALCIDE	B	già Via Guglielmo Marconi	Porto

COMUNE DI NAPOLI

CANONE PER L'OCCUPAZIONE DI SPAZI ED AREE PUBBLICHE

STRADARIO

toponimi			categoria	note	quartiere
VIA		DE GIOVANNI DI S.SEVERINA VINCENZO	B	già Traversa Serapide	S.Ferdinando
VIA		DE IACOBIS PADRE GIUSTINO	B		Fuorigrotta
PIAZZA		DE LEVA ENRICO	B	da 1 a 14 (consecutiva)	Arenella
PIAZZA		DE LEVA ENRICO	B	da 16 a 25 (consecutiva)	Avvocata
VIA		DE MARINIS ENRICO	B	già Vicoletto Mezzocannone	Porto
VIA		DE MURA FRANCESCO	B		Vomero
VIA		DE NARDIS CAMILLO	B	già 3^ Traversa Cilea o Viale Somma	Vomero
PIAZZA		DE NICOLA ENRICO	B	già Piazza Tribunali	S.Lorenzo
VIA		DE RUGGIERO GUIDO	B		Arenella
VIA		DE SANCTIS FRANCESCO	B	già Vico S.Severo	S.Giuseppe
VIA		DE SANGRO RAIMONDO DI SANSEVERO	B	già Calata Sansevero alla Pietrasanta	S.Giuseppe
VIA		DE VITO PISCICELLI MAURIZIO	B		Arenella
VIA		DEGNI FRANCESCO	B	già 1^ traversa Viale Augusto	Fuorigrotta
VIA		DI CAMAINO TINO	B		Arenella
PIAZZA		DI VITTORIO GIUSEPPE	B	da 3 a 15 (consecutiva) - già Piazza Capodichino	S.Carlo Arena
PIAZZA		DI VITTORIO GIUSEPPE	B	da 20 a 34 (consecutiva)	Secondigliano
PIAZZA		DI VITTORIO GIUSEPPE	B	solo civico 35 - già Piazza o Rotonda Capodichino	S.Pietro a Patierno
VIA		DIAMARE VINCENZO	B	già 4^ Traversa Domenico Fontana	Arenella
VIA		DIOCLEZIANO	B	già Via Traiano e Via Nuova Bagnoli	Fuorigrotta
VIA		DONADIO GIOVANNI DI MORMANNO	B		Vomero
VIA		DONIZETTI GAETANO	B		Vomero
LARGO		DONNAREGINA	B		S.Lorenzo
VIA		DORIA ANDREA	B		Fuorigrotta
VIA		DORIA GINO	B	già tratto di Via Annella di Massimo	Vomero
VIA		DUILIO CAIO	B	già Via delle Terme	Fuorigrotta
TRAVERSA 1^		E.A.MARIO	B		Arenella
VIA		E.A.MARIO	B		Arenella
TRAVERSA 2^ PRIVATA		EPOMEIO	B	detta anche Via Nuova Cintia o 2^ Traversa Parco Quadrifoglio	Soccavo
CORSO		EUROPA	B	da 59 a 63 (dispari) e da 44 a 84 (pari)	Chiaia
CORSO		EUROPA	B	da 1 a 55 (dispari) e da 6 a 40 (pari) - già tratto di Via S.Stefano	Vomero
VIA		FALVO RODOLFO	B		Vomero
VIA		FERMARIELLO GENNARO	B	già 2^ traversa Viale Augusto	Fuorigrotta
VICO	DEL	FICO	B		S.Ferdinando
VICO DETTO		FICO	B		S.Ferdinando

COMUNE DI NAPOLI

CANONE PER L'OCCUPAZIONE DI SPAZI ED AREE PUBBLICHE

STRADARIO

toponimi		categoria	note	quartiere
VIA		FIORE MARIO	B	Arenella
VIA		FIRENZE	B	S.Lorenzo
VIA		FLORIMO FRANCESCO	B	Arenella
RAMPA		FONTANA DOMENICO	B	Arenella
VIA		FONTANA DOMENICO	B	Arenella
VIA		FORIA	B	da 21 a 225 (dispari)
VIA		FORIA	B	da 2 a 300 (pari)
VIA		FORIA	B	da 1 a 19 (dispari)
VIA		FRACANZANO FRANCESCO	B	già Via R. Mattei
VIA		FRAGNITO ONOFRIO	B	già 1^ Traversa Camaldoli
PIAZZA		FRANCESE	B	Porto
VIA		FREUD SIGMUND	B	già 3^ Traversa Domenico Fontana
VIA		FUORIGROTTA	B	già Via della Laziale
VIA		GAETANI VANNELLA	B	già Via Gaetani Mondella
DISCESA		GAIOLA	B	Posillipo
CORSO		GARIBALDI GIUSEPPE	B	da 363 a 412 (consecutiva)
CORSO		GARIBALDI GIUSEPPE	B	da 21 a 82 (consecutiva)
CORSO		GARIBALDI GIUSEPPE	B	da 83 a 362 (consecutiva)
VIA		GEMITO VINCENZO	B	Vomero
VIA		GIGANTE GIACINTO	B	Arenella
VIA		GIOCHI DEL MEDITERRANEO	B	Fuorigrotta
VIA		GIORDANI FRANCESCO	B	già Via detta Drizzagno
VIA		GIORDANO UMBERTO	B	Porto
VIA		GIOTTO	B	Arenella
VIA		GIOVENALE	B	da 2 a 12/A (pari)
VIA		GIOVENALE	B	da 1 a 33 (dispari)
VIA		GIULIO CESARE	B	già tratto di Via Nuova Bagnoli
TRAVERSA		GIULIO CESARE	B	già 1^ traversa Via Nuova Bagnoli
VIA		GOETHE WOLFGANG	B	già Traversa S. Giacomo
VIA		IERACE FRANCESCO	B	Arenella
VIA		IMBRIANI MATTEO RENATO	B	solo civico 123/A
VIA		IMBRIANI MATTEO RENATO	B	da 1 a 123 (dispari) e da 124 a 220 (pari) - già Via Salute
VIA		IMBRIANI PAOLO EMILIO	B	dal 28 al 54 (consecutiva) - già della Concezione
VIA		IMBRIANI PAOLO EMILIO	B	da 8 a 27 (consecutiva) già Via Concezione
PIAZZA	DELL'	IMMACOLATA	B	già Piazza Luigi Caldieri
PIAZZA		IOMMELLI NICCOLO'	B	Arenella

COMUNE DI NAPOLI

CANONE PER L'OCCUPAZIONE DI SPAZI ED AREE PUBBLICHE

STRADARIO

toponimi		categoria	note	quartiere
VICO	ISCHITELLA	B		Chiaia
PIAZZA	ITALIA	B	già Piazza Littorio	Fuorigrotta
VIA	JANNELLI GABRIELE	B	già via Nuova Camaldoli	Arenella
VIA	KAGOSHIMA	B	già 1^ Traversa privata S.Stefano	Vomero
VIALE	KENNEDY JOHN FITZGERALD	B	già Via Domiziana	Fuorigrotta
PIAZZA	LALA ALESSANDRO	B	già Largo Giacomo Leopardi	Fuorigrotta
PIAZZA	LEONARDO	B	da 10 a 17 (consecutiva)	Arenella
PIAZZA	LEONARDO	B	da 18 a 32 (consecutiva)	Avvocata
PIAZZA	LEONARDO	B	da 1 a 9 (consecutiva)	Vomero
VIA	LEONCAVALLO RUGGIERO	B		S.Ferdinando
VIA	LEOPARDI GIACOMO	B		Fuorigrotta
VIA	LEPANTO	B		Fuorigrotta
VIA	LIBROIA RAFFAELE	B		Arenella
VIA	LICATA GIOVAN BATTISTA	B		Fuorigrotta
VIA	LIGORIO PIRRO	B		Vomero
VIA	LO MONACO FRANCESCO	B		Chiaia
VIA	LONGO ALESSANDRO	B		Vomero
CORSO	LUCCI ARNALDO	B	da 7 a 205 (dispari) - già Via Stella Polare	Mercato
CORSO	LUCCI ARNALDO	B	da 4 a 156/B (pari) - già Via Stella Polare	Zona Industriale
VIA	MADDALONI	B		S.Giuseppe
VIA	MAESTRO COLANTONIO	B	già Via Colantuono del Fiore	Vomero
VIA	MANCINI ANTONIO	B	già Via A. Ravaschieri	Vomero
VIA	MARC'ANTONIO	B	già traversa Giulio Cesare	Fuorigrotta
VIA	MARIA CRISTINA REGINA DI SAVOIA	B	già Parco Fiocca	Chiaia
VIA NUOVA	MARINA	B	da 86 a 176 (consecutiva) - già Via Cesario Console	Pendino
VIA NUOVA	MARINA	B	da 28 a 36 (consecutiva)	Porto
VIA	MARINO GIAMBATTISTA	B		Fuorigrotta
VIA	MARTINI SIMONE	B	detta Prolungamento di Via Giotto	Arenella
VIA	MARTUSCELLI DOMENICO	B	già parte di Via S.Stefano	Vomero
VIA	MASCAGNI PIETRO	B	già prolungamento di Via G. Ribera	Vomero
VIA	MASSARI EDOARDO	B	già tratto di Via due Porte	Arenella
VIALE PRIVATO	MATARAZZO	B		Chiaia
PIAZZA	MAZZINI GIUSEPPE	B		Avvocata
VIA	MAZZOCCOLO	B	già tratto di Via Arenella	Arenella
VIA	MEDINA	B	già Vico Schizzitiello	S.Giuseppe
VIA	MELISURGO GUGLIELMO	B	già Tratto di Via Flavio Gioia	Porto

COMUNE DI NAPOLI

CANONE PER L'OCCUPAZIONE DI SPAZI ED AREE PUBBLICHE

STRADARIO

toponimi			categoria	note	quartiere
VIA		MENZINGER GUIDO	B	già tratto di Via Giotto	Arenella
PIAZZA		MERCADANTE SAVERIO	B		Chiaia
PIAZZA		MERCATO	B	già Piazza Foro Magno	Pendino
CORSO		MERIDIONALE	B	da 1 a 53 (consecutiva)	Vicaria
CORSO		MERIDIONALE	B	da 55 a 67 (consecutiva)	Zona Industriale
VIALE		MICHELANGELO	B	da 11 a 87 (dispari)	Arenella
VIALE		MICHELANGELO	B	da 20 a 90 (pari)	Vomero
VIA		MICHELANGELO DA CARAVAGGIO	B	da 1 a 33 (dispari) e da 2 a 30/A	Chiaia
VIA		MICHELANGELO DA CARAVAGGIO	B	da 41 a 151 (dispari) e da 32 a 302 (pari)	Fuorigrotta
VIA		MICHETTI FRANCESCO PAOLO	B	già Via D. Lemme	Vomero
VIA		MIGLIARO VINCENZO	B	già Via Saverio Mercadante	Arenella
VIA		MINUCIO FELICE	B		Chiaia
VIA		MIRANDA GIOVANNI	B	già 2^ Traversa Mariano Semmola	Arenella
VIA		MONTE DI DIO	B		S.Ferdinando
VIA		MONTEDONZELLI	B		Arenella
PIAZZA		MONTESANTO	B	da 22 a 26/A (consecutiva)	Avvocata
VIA		MONTESANTO	B	da 45 a 63 (consecutiva)	Avvocata
PIAZZA		MONTESANTO	B	da 1 a 21 (consecutiva)	Montecalvario
VIA		MONTESANTO	B	da 1 a 24 (consecutiva)	Montecalvario
VIA		MORGANTINI MARIO	B		S. Giuseppe
VIA		MOROSINI FRANCESCO	B		Fuorigrotta
VIA		MOSCA VINCENZO	B		Arenella
VIA		MURAT GIOACCHINO	B		Arenella
VIA		MUZII CONCEZIO	B	già parte di Piazza Tribunali	S.Lorenzo
PIAZZA		MUZII FRANCESCO	B	già Piazza Mario Gioffredo	Arenella
VIA		NACCHERINO MICHELANGELO	B		Arenella
VIA		NARDONES	B		S.Ferdinando
PIAZZA		NAZIONALE	B		Vicaria
VIA		NAZIONALE	B		Vicaria
VIA		NENNI	B		Poggioreale
VIA		NEVIO	B	già traversa Orazio e parte della demolita Cupa Montanari	Posillipo
VIA		NICOLARDI EDUARDO	B		S.Carlo Arena
VIA		NICOTERA GIOVANNI	B	già Via Ponte di Chiaia	Chiaia
VIA		NILO	B	da 26/D a 36 (consecutiva)	S.Giuseppe
VIA		NILO	B	da 1 a 26 (consecutiva)	S.Lorenzo
SBARCATOIO		NISIDA	B		Bagnoli

COMUNE DI NAPOLI

CANONE PER L'OCCUPAZIONE DI SPAZI ED AREE PUBBLICHE

STRADARIO

toponimi			categoria	note	quartiere
VIA		NISIDA	B		Bagnoli
VIA		NIUTTA UGO	B		Arenella
GRADINI		NOBILE	B		Chiaia
VIA		OMODEO ADOLFO	B		Arenella
VIA		ORSI GIUSEPPE	B		Arenella
VIA		ORTENSIO	B	già Traversa Stazio	Chiaia
PIAZZA		OTTOCALLI	B		S. Carlo Arena
VIA		PAISIELLO GIOVANNI	B		Vomero
VIA		PALERMO GIULIO	B	già 1^ Traversa Domenico Fontana	Arenella
VIA		PALERMO UGO	B		Arenella
VIA		PALIZZI FILIPPO	B	da 117 a 145 (dispari) e da 70 a 86 (pari)	Chiaia
VIA		PALIZZI FILIPPO	B	da 1 a 115 (dispari) e da 2 a 68 (pari)	Vomero
VICO		PALLONETTO A S. CHIARA	B	da 14/C a 38 (consecutiva)	Porto
VIA		PALLONETTO S. CHIARA	B		S. Giuseppe
VIA		PANSINI SERGIO	B	da 1 a 7 (dispari) e da 2 a 6 (pari)	Arenella
VIA	DEL	PARCO AMENO	B		Chiaia
VIA PRIVATA	DEL	PARCO BIVONA	B	da Via Carlo Poerio 89 - 90	Chiaia
VIA	DEL	PARCO CARELLI	B		Posillipo
VIA	DEL	PARCO GRIFEO	B		Chiaia
TRAVERSA	DI VIA PRIVATA DEL	PARCO PRIMAVERA	B		Posillipo
VIA PRIVATA	DEL	PARCO PRIMAVERA	B	al civico 69A di Via Posillipo	Posillipo
PARCO		PARCO VIRGILIANO	B	già Parco Bellezza - già Parco delle Rimembranze	Posillipo
VIA		PASCOLI GIOVANNI	B	già Via Solesca o del Casale	Posillipo
PIAZZA		PEPE GUGLIELMO	B	da 8 a 24 (consecutiva)	Mercato
PIAZZA		PEPE GUGLIELMO	B	da 1 a 7 (consecutiva) + solo civico 25	Pendino
VIA		PIAVE	B		Fuorigrotta
VIA		PIAVE	B	da 79 a 87 (dispari) e da 126 a 230/A (pari)	Fuorigrotta
VIA		PIAVE	B	da 187 a 209 (dispari) e da 232 a 274 (pari)	Soccavo
VIA		PIAVE	B	da 1 a 55 (dispari) e da 2 a 40 (pari)	Vomero
VIA		PIAZZA LARGA AL MERCATO	B		Pendino
VIA		PICCINNI NICCOLO'	B		Arenella
VIA		PIETRAVALLE MICHELE	B	nessun civico	Arenella
VIA		PIETRAVALLE MICHELE	B		S. Carlo Arena
VIA		PIETRAVALLE MICHELE	B	da 1 a 57 (dispari)	S. Carlo Arena
VIA		PIETRAVALLE MICHELE	B	nessun numero	Stella
TRAVERSA		PIGNA	B		Arenella

COMUNE DI NAPOLI

CANONE PER L'OCCUPAZIONE DI SPAZI ED AREE PUBBLICHE

STRADARIO

toponimi			categoria	note	quartiere
VIA		PIGNA	B	da 56 a 242 (pari) e da 57 a 261 (dispari)	Arenella
VIA		PIGNA	B	da 1 a 35 (dispari) e da 2 a 50 (pari)	Soccavo
PIAZZA		PIGNASECCA	B		Montecalvario
VIA		PIGNASECCA	B		Montecalvario
VICO		PIGNASECCA	B		Montecalvario
PIAZZA		PILASTRI	B		Fuorigrotta
VIA		PIRANDELLO LUIGI	B	già 2^ traversa Giacomo Leopardi	Fuorigrotta
VIA		PITLOO ANTONIO	B		Vomero
VIA		PLATANIA PIETRO	B		Arenella
VIA		PLAUTO	B		Posillipo
VIA		POERIO ALESSANDRO	B		S.Lorenzo
VIA		POGGIO DEI MARI	B	da 1 a 5 (dispari) + solo civico 2	Arenella
VIA		POGGIO DEI MARI	B	da 7 a 25 (dispari)	Avvocata
VIA		POLIZIANO ANGELO	B		Posillipo
VIA		POMPEO MAGNO	B	già traversa Giulio Cesare	Fuorigrotta
VIA		PONTANO	B		Chiaia
VIA		PONTANO	B		Chiaia
VIA		PORPORA NICOLA ANTONIO	B		Arenella
VIA		PORTA DI MASSA	B		Porto
VIA		PORTA DI MASSA	B		Zona Mare--/B
VIA		PORTAMEDINA	B		Montecalvario
VIA		PORZIO GIOVANNI	B	da 26 a 52 (pari) - già tratto di Corso Malta	Poggioreale
VIA		PORZIO GIOVANNI	B	da 1 a 41 (dispari) - già tratto di Corso Malta	Vicaria
PIAZZA	DI	POZZUOLI	B		Bagnoli
VIA		PRETI MATTIA	B		Vomero
PIAZZA		PRINCIPE UMBERTO	B		S.Lorenzo
VIA		PUCCINI GIACOMO	B	già Viale delle Acacie	Vomero
PIAZZA		QUATTRO GIORNATE	B	già Piazza P.Mascagni	Vomero
VICO 1°	DELLA	QUERCIA	B		S.Giuseppe
VICO 2°	DELLA	QUERCIA	B		S.Giuseppe
VICO	DELLA	QUERCIA	B		S.Giuseppe
VIALE		RAFFAELLO	B	già 2^ Traversa Viale Michelangelo	Vomero
VIA		RECCO GIUSEPPE	B	già Vico Nuovo Antignano	Arenella
VIA		REGOLO ATTILIO	B		Fuorigrotta
VIA		RIBERA GIUSEPPE	B		Vomero
VIA		RICCIARDI NICOLA	B	già Case Bucciero	Posillipo

COMUNE DI NAPOLI

CANONE PER L'OCCUPAZIONE DI SPAZI ED AREE PUBBLICHE

STRADARIO

toponimi			categoria	note	quartiere
VIA		RIGHI AUGUSTO	B	già Via Comunale Pisciarelli	Bagnoli
VIA		ROCCO ALFREDO	B	già tratto di Via Arenella	Arenella
VIA		ROCCO ARTURO	B	già Rampa due Porte	Arenella
VIA		RODI	B	già traversa Lepanto	Fuorigrotta
VIA		ROSA SALVATOR	B	già Via dell'Infrascata	Avvocata
VIA		ROSAROLL CESARE	B		S.Lorenzo
VIA		ROSSINI GIOACCHINO	B		Vomero
VIA		RUOPPOLO GIOVAN BATTISTA	B		Arenella
VIA		RUSSO FERDINANDO	B	già Discesa Capo Posillipo	Posillipo
VIA		RUTA MARIO	B	già 2^ Traversa prolungamento Via Rossini	Vomero
RAMPE		S.ANTONIO A POSILLIPO	B		Chiaia
LARGHETTO	DETTO	S.ANTONIO ABATE	B	già parte do Piazza Carlo 3°	S.Lorenzo
VIA		S.ASPRENO	B		Porto
VICO		S.DOMENICO MAGGIORE	B		S.Giuseppe
VIA		S.GENNARO AD ANTIGNANO	B		Arenella
PIAZZETTA		S.GENNARO AL VOMERO	B		Vomero
VIA		S.GENNARO AL VOMERO	B		Vomero
VIA		S.GIACOMO DEI CAPRI	B		Arenella
VIA		S.GIOVANNI MAGGIORE PIGNATELLI	B	da 1/E a 40 (consecutiva)	Porto
VIA		S.GIOVANNI MAGGIORE PIGNATELLI	B	da 1 a 1/D (consecutiva) - da 42 a 50 (consecutiva)	S.Giuseppe
FONDACO		S.MARIA A CAPPELLA VECCHIA	B		S.Ferdinando
VICO		S.MARIA A CAPPELLA VECCHIA	B		S.Ferdinando
VIA PROVINCIALE		S.MARIA A CUBITO	B		Chiaiano
PIAZZA		S.MARIA DEGLI ANGELI A PIZZOFALCONE	B		S.Ferdinando
VIA		S.MARIA DELLA LIBERA	B		Vomero
GRADINI		S.MARTINO	B		Vomero
LARGO		S.MARTINO	B		Vomero
VICO		S.ROCCO	B		Chiaia
PIAZZETTA		S.STEFANO	B	da 1 a 2	Chiaia
PIAZZETTA		S.STEFANO	B	da 4 a 8 (consecutiva)	Vomero
VIA		S.STEFANO	B		Vomero
VIA		S.TERESA DEGLI SCALZI	B	da 1 a 99 (dispari)	Avvocata
VIA		S.TERESA DEGLI SCALZI	B	da 101 a 175/A (dispari) - da 2 a 154 (pari)	Stella
VIA		SAGRERA GUGLIELMO	B		Arenella
PIAZZA		SALERNO	B		Vicaria
VIA		SANFELICE LUIGIA	B		Vomero

COMUNE DI NAPOLI

CANONE PER L'OCCUPAZIONE DI SPAZI ED AREE PUBBLICHE

STRADARIO

toponimi			categoria	note	quartiere
VIA		SANTACROCE GIROLAMO	B	da 1 a 17 (dispari)	Avvocata
VIA		SANTACROCE GIROLAMO	B	da 17/D a 79 (dispari) e da 42 a 78 (pari)	Montecalvario
VIA		SARTANIA	B	detta anche Cupa Comunale Sartania	Pianura
VIA		SCAGLIONE EMILIO	B	dal 211 al 237 (dispari)	Chiaiano
TRAVERSA		SCAGLIONE EMILIO	B		Piscinola
VIA		SCAGLIONE EMILIO	B	da 1 a 209 e da 249 a 395/a(dispari) - da 14 a 506 (pari) già tratto di Via S.Maria a Cubito	Piscinola
VIA		SCHIPA MICHELANGELO	B		Chiaia
VIA		SCURA PASQUALE	B	già Via Sette Dolori	Montecalvario
CORSO		SECONDIGLIANO	B	dal 377 a 451 già Corso Umberto 1°	Miano
CORSO		SECONDIGLIANO	B	da 1 a 375 e da 453 a 571 (dispari); da 2 a 580 (pari) già Corso Umberto 1°	Secondigliano
VIA		SEDILE DI PORTO	B	da 17 a 111 (consecutiva)	Porto
VICOLETTO		SEDILE DI PORTO	B	già Vicoletto Nigletti	Porto
VIA		SEDILE DI PORTO	B	da 1 a 16 (consecutiva)	S.Giuseppe
VIA		SEMENTINI ANTONIO E LUIGI	B	già 3^ Traversa Mariano Semmola	Arenella
VIA		SEMMOLA MARIANO	B		Arenella
VIA		SERRA GENNARO	B		S.Ferdinando
VIA		SGAMBATI	B		Arenella
VIA		SHELLEY	B	già tratto di Via M.Capuano	S.Giuseppe
VIA		SOLARIO ANTONIO	B		Arenella
VIA		SOLIMENA FRANCESCO	B		Vomero
VICO	DEI	SOSPIRI	B		Chiaia
VIA		STANZIONE MASSIMO	B		Vomero
VIA		STASI RAFFAELE	B		Arenella
VIA		STAZIO	B	da 1 a 57 (dispari) e da 60 a 118 (pari)	Chiaia
VIA		STAZIO	B	da 2 a 26 (pari)	Posillipo
VIA		STURZO DON LUIGI	B	da 78 a 92 (consecutiva)	Arenella
VIA		STURZO DON LUIGI	B	da 1 a 22/A (consecutiva) già tratto di Via Case Puntellate	Vomero
VIA		SUAREZ EDUARDO	B		Arenella
VIA		SUMMONTE GIANNANTONIO	B		Porto
VIA		TADDEO DA SESSA	B	già Via N° 23 - 23	Poggioreale
VIA		TARANTINI RAFFAELE	B		Arenella
VIA		TARSIA	B	da 38 a 87 (consecutiva)	Avvocata
VIA		TARSIA	B	da 1 a 37 (consecutiva)già Fuori Portamedina	Montecalvario

COMUNE DI NAPOLI

CANONE PER L'OCCUPAZIONE DI SPAZI ED AREE PUBBLICHE

STRADARIO

toponimi			categoria	note	quartiere
SALITA		TASSO TORQUATO	B	già Salita Vomero	Chiaia
VIA		TASSO TORQUATO	B	da 1 a 169/A (dispari) e da 34 a 636 (pari) e da 2 a 30 (pari)	Chiaia
VIA		TASSO TORQUATO	B	da 171 a 615 (dispari)	Vomero
VIA		TERRACINA	B	da 51 a 405 (dispari)	Bagnoli
VIA		TERRACINA	B	da 409 a 525 (dispari) e da 30 a 380 (pari) già 1° tratto della Via Nuova Agnano - Miano	Fuorigrotta
VIA		TIMAVO	B	già Traversa Corso Europa	Vomero
VIA		TOMA GIOACCHINO	B		Vomero
VIA		TOMMASEO NICCOLO'	B		S.Ferdinando
VIA		TORRIONE S.MARTINO	B		Vomero
VIA		TOSTI FRANCESCO PAOLO	B	già 4^ Traversa Cilea	Vomero
VIA		TOTI ENRICO	B		S.Giuseppe
VIA		TROPEANO GIUSEPPE	B	già 1^ Traversa Mariano Semmola	Arenella
VIA		VACCARO ANDREA	B		Vomero
FONDACO	DEL	VASTO A CHIAIA	B		Chiaia
VICO	DEL	VASTO A CHIAIA	B		Chiaia
VIA		VERDINOIS ALBERTO	B		Arenella
VIA		VERROTTI FRANCESCO	B	già tratto di Via F.Blundo	Arenella
VIA		VESPUCCI AMERIGO	B	già Via Nuova Marittima	Mercato
SALITA		VETRIERA	B		Chiaia
PIAZZA		VICO GIAMBATTISTA	B		S.Carlo Arena
VIA		VITTORINI ELIO	B	già 3^ Traversa Rione S.Chiara	Arenella
CORSO		VITTORIO EMANUELE	B	da 437 a 503 (consecutiva)	Avvocata
CORSO		VITTORIO EMANUELE	B	da 1 a 226 (consecutiva) e da 607 a 766 (consecutiva)	Chiaia
CORSO		VITTORIO EMANUELE	B	da 227 a 436 (consecutiva) e da 504 a 606 (consecutiva)	Montecalvario
VIA		ZINGARELLI NICOLA ANTONIO	B		Vomero
VIA		ABATI ALESSANDRO	C	già civ. n. 112 di Via Provinciale delle Brecce	Ponticelli
VIA		ABBA GIUSEPPE CESARE	C		S.Lorenzo
TRAVERSA DI VIA VICINALE		ABBANDONATA DEGLI ASTRONI	C	già tratto di Via Vicinale Abbandonata degli Astroni	Bagnoli
VIA VICINALE		ABBANDONATA DEGLI ASTRONI	C	già Cupa Astroni	Bagnoli
CONTRADA	DETTA	ABBASSO MARANDA	C		Ponticelli
PIAZZA		ABBEVERATOIO	C	già Piazza S.Spirito	Barra
TRAVERSA		ABBEVERATOIO	C	*	Barra
VIA		ABBEVERATOIO	C	già Via S.Spirito	Barra
TRAVERSA 1^		ABBONDANZA	C		Piscinola

COMUNE DI NAPOLI

CANONE PER L'OCCUPAZIONE DI SPAZI ED AREE PUBBLICHE

STRADARIO

toponimi		categoria	note	quartiere
TRAVERSA 2^		ABBONDANZA	C	Piscinola
VIA	DELL'	ABBONDANZA	C	già Cupa Canale
VIA		ABRUZZI	C	Miano
VIA		ACATE	C	Bagnoli
VIALE	DELL'	ACQUARIO	C	Secondigliano
VIA COMUNALE		ACQUAROLA	C	da 1 a 119 (dispari) - già Cupa Acuarola
VIA COMUNALE		ACQUAROLA	C	da 2 a 54 (pari)
CUPA		ACQUAROLA DI PISCINOLA	C	già Cupa del Fosso
VIA		ACQUAVIVA MATTEO ANDREA	C	Vicaria
VIA		ADIGE	C	da 6 a 20 A (pari)
VIA		ADIGE	C	da 1 a 27 (dispari) e da 22 a 30 pari
VIA		ADRIANO	C	Soccavo
VIA		AGANOR VITTORIA	C	già Via Indipendenza e Via Don Luigi Guanella
VIA		AGEROLA	C	S.Giovanni a Teduccio
VIA		AGGELLO	C	già Corso Vittorio Emanuele
VIA NUOVA	DI	AGNANO	C	da 1 a 63 (dispari) e da 144 a 266 (pari)
VIA VECCHIA	DI	AGNANO	C	da 19 a 59 (dispari) e da 2 a 10 (pari)
VIA		AGNANO - ASTRONI	C	da 25 a 307 (dispari) e da 12 a 334 (pari)
VIA VICINALE		AGNOLELLA	C	Arenella
VIALE PRIVATO		AGRELLI	C	Secondigliano
VIA		AGRESTI FILIPPO	C	Mercato
TRAVERSA		AIA TONDA	C	Barra
VIA		AIDA	C	Planura
VIA		AL CHIARO DI LUNA	C	Ponticelli
VIA		ALBINO GIACINTO	C	S.Lorenzo
VIALE		ALDEBARAN	C	Secondigliano
VIA		ALFANI GINO	C	Ponticelli
VIA		ALFANO GIOVANBATTISTA	C	già Vico S.Marco a Miradois
VIA		ALFANO PRIMO	C	già 5^ Traversa Berlingieri
VIA		ALFERIO ABATE	C	già 7^ Traversa Berlingieri
VIA		ALFIERI VITTORIO	C	già Prima Traversa di Via Botteghele da trovare
VIALE		ALTAIR	C	Secondigliano
VIA		ALVARO CORRADO	C	già Sesta Traversa di Via Comunale Vecchia
VIA	DELL'	ALVEO ARTIFICIALE	C	nessun civico
TRAVERSA 1^		ALVEO ARTIFICIALE	C	S.Giovanni a Teduccio
TRAVERSA 2^		ALVEO ARTIFICIALE	C	S.Giovanni a Teduccio

COMUNE DI NAPOLI

CANONE PER L'OCCUPAZIONE DI SPAZI ED AREE PUBBLICHE

STRADARIO

toponimi			categoria	note	quartiere
TRAVERSA 3^		ALVEO ARTIFICIALE	C		S.Giovanni a Teduccio
VIA DETTA	DELL'	ALVEO ARTIFICIALE	C	da 1 a115 (dispari) e da 2 a 24 pari	S.Giovanni a Teduccio
VIA		ALVEO DEI TORRENTI DI SOMMA	C		Ponticelli
VIA		AMALDI EDUARDO	C	già Terza Traversa di Via Montagna Spaccata	Pianura
VIA		AMALFI	C		S.Giovanni a Teduccio
VIA		AMATO DI MONTECASSINO	C	già Vico S.Rffaele	Avvocata
VIALE	DELLE	AMAZZONI	C		Barra
VIA		AMENTA NICOLA	C		S.Lorenzo
VIA		AMMENDOLA PIETRO	C	già Tratto di PRIMA TRAVERSA ULISSE PROTA GIURLEO	Ponticelli
PIAZZA		AMMIRATO SCIPIONE	C		Avvocata
VIA		ANCO MARZIO	C		Soccavo
VIA		ANDERSEN HANS CHRISTIAN	C	già Terza Traversa di Via Botteghele	Ponticelli
VIALE		ANDROMEDA	C		Secondigliano
CUPA		ANGARA	C		Posillipo
CUPA		ANGELO RAFFAELE ALLE DUE PORTE	C		Arenella
VIA		ANGIULLI RAFFAELE	C		Miano
VIA NUOVA DETTA		ANGOGNA	C		Pianura
VIA VICINALE		ANGOGNA	C		Pianura
TRAVERSA		ANNUNZIATA	C		Arenella
VIA	DELL'	ANNUNZIATA	C	da 34 a 53 (consecutiva)	Pendino
VIA	DELL'	ANNUNZIATA	C	da 1 a 32 (consecutiva)	S.Lorenzo
VIA		ANTICA DI CHIAIANO	C	da 8 al 60 (pari)	Chiaiano
VIA		ANTICA DI CHIAIANO	C		Piscinola
VIA		ANTICAGLIA	C		S.Lorenzo
VIA		ANTINORI ANTONIO LUDOVICO	C		Avvocata
TRAVERSA		ANTONINO PIO	C		Soccavo
VIA		ANTONINO PIO	C		Soccavo
VIA		APPIO CLAUDIO	C		Soccavo
VIA		APPULO GUGLIELMO	C		Avvocata
VIA		APREA SALVATORE	C	già parte del Vico 1° Villa	S.Giovanni a Teduccio
PIAZZA		APREA VINCENZO	C	già Piazza Parrocchia	Ponticelli
VIA		AQUILA	C		Vicaria
VIA		AQUILEIA	C	già via Vecchia Poggioreale - 2° Tratto	Poggioreale
VIA		AQUINO	C		S.Pietro a Patierno
PIAZZA		ARABIA FRANCESCO SAVERIO	C	già parte di Via Nuova del Macello	Poggioreale
VIALE	DEGLI	ARANCI	C		S.Carlo Arena

COMUNE DI NAPOLI

CANONE PER L'OCCUPAZIONE DI SPAZI ED AREE PUBBLICHE

STRADARIO

toponimi			categoria	note	quartiere
VIA		ARATA GIULIO	C		Pianura
CUPA		ARCAMONE	C		S.Pietro a Patierno
VIA		ARCHIMEDE	C		Pianura
CUPA VICINALE	DELL'	ARCO	C		Secondigliano
STRADA COMUNALE CUPA	DELL'	ARCO	C	GIA' STRADA COMUNALE DELL'ARCO	Secondigliano
VIA	DELL'	ARCO	C		Secondigliano
VICO STORTO	DELL'	ARCO	C		Secondigliano
VIA		ARCO DI POLVICA	C	già Via Antica Comunale di Napoli	Chiaiano
VICO		ARCO S.DOMENICO	C		Arenella
VIA		ARCUCCI ANGELILLO	C	già 2^ Traversa Piazza Leonardo	Avvocata
VIA		ARENA DELLA SANITA'	C		Stella
VICO		ARENA DELLA SANITA'	C		Stella
VIA		ARGENTO GAETANO	C		S.Lorenzo
VIA		ARGINE	C	da 88 a 480 (pari)	Barra
VIA		ARGINE	C	da 603 a 1085 (dispari) e da 504 a 1152 (pari) - già Via del Lagno o Alveo dei Torrenti di Pollena Trocchia	Ponticelli
VIA		ARGINE	C	solo civili 50 e 86 - già Via Provinciale del Lagno	S.Giovanni a Teduccio
TRAVERSA 3^		ARIA NOVA	C		Secondigliano
TRAVERSA 3^ BIS		ARIA NOVA	C		Secondigliano
TRAVERSA 4^		ARIA NOVA	C		Secondigliano
TRAVERSA 5^		ARIA NOVA	C		Secondigliano
VIA		ARLOTTA ENRICO	C	già 2^ traversa Duca D'Aosta	Fuorigrotta
VIA		ARMANNI LUCIANO	C	già Vico degli Incurabili	S.Lorenzo
VIA NUOVA		ARMIERI	C		Pendino
VIA		ARMSTRONG LOUIS	C		Ponticelli
VIA		ARNALDI FRANCESCO	C	già Prima Traversa di Via Comunale Catena	Pianura
VIA		ARNO	C	da 1A a 5 dispari e da 35A a 37 dispari	Fuorigrotta
VIA		ARNO	C	da 6 a 34 (consecutiva)	Soccavo
PROLUNGAMENTO DI VIA		ASCANIO	C		Bagnoli
VIA		ASCANIO	C		Bagnoli
VIA		ASINIO POLLIONE	C		Bagnoli
TRAVERSA		ASPROMONTE	C		Secondigliano
VIA		ASPROMONTE	C		Secondigliano
VIALE		ASTEROIDI	C		Secondigliano
VIA		ASTORE LUDOVICO ANTONIO	C		S.Carlo Arena
VIA	DELL'	ASTROLABIO	C	già Prima Traversa Santacroce	S.Pietro a Patierno

COMUNE DI NAPOLI

CANONE PER L'OCCUPAZIONE DI SPAZI ED AREE PUBBLICHE

STRADARIO

toponimi			categoria	note	quartiere
VIALE	DEGLI	ASTRONAUTI	C		S. Carlo Arena
VIA		ATRI	C		S. Lorenzo
VIA		ATRIPALDI DOMENICO	C	già Traversa Repubbliche Marinare o Raddoppio Via B. Quaranta	Barra
TRAVERSA 1^		AUBRY AMMIRAGLIO	C		S. Giovanni a Teduccio
VIA		AUBRY AMMIRAGLIO	C	già Vico S. Antimo	S. Giovanni a Teduccio
VIA		AULISIO DOMENICO	C	già Via N° 4	Poggioreale
VIA	DELL'	AURIGA	C	già Traversa di Via Vicinale Paradiso	Soccavo
VICO		AVALLONE	C		S. Carlo Arena
VIA		AVELLINO A TARSIA	C		Avvocata
VICO		AVELLINO A TARSIA	C		Avvocata
VIA		AVENA ADOLFO	C		Planura
TRAVERSA		AVIGLIONE	C		Barra
VIA		AVIGLIONE	C	da 70 a 84 (pari)	Barra
VIA		AVIGLIONE	C	da 7 a 29 (dispari)	S. Giovanni a Teduccio
VIA	DELL'	AVVENIRE	C	già Via Passeri	Planura
VIA	DELL'	AVVOCATA	C	già Via Altobelli Carlo	Avvocata
VICOLETTO 1°		AVVOCATA	C		Avvocata
VICOLETTO 2°		AVVOCATA	C		Avvocata
VICOLETTO 3°		AVVOCATA	C		Avvocata
VIA		AZZARITI GAETANO	C	già Traversa Ernesto Capocci	Pendino
VICO	DEGLI	AZZIMATORI	C		Pendino
VIA		BAFFI PASQUALE	C	già parte dei Fondaci 1, 2, 3 Casanova	S. Lorenzo
VICO		BAGNARA	C		Avvocata
VIA		BAKU'	C		Scampia
VIA		BALDACCHINI SAVERIO	C		Pendino
LARGO		BANCHI NUOVI	C	da 1 a 16 (consecutiva)	Porto
VIA		BANCHI NUOVI	C	da 2 a 14 (pari)	Porto
LARGO		BANCHI NUOVI	C	solo 16/A - 17 consecutivo	S. Giuseppe
VIA		BANCHI NUOVI	C	da 1 a 13 (dispari)	S. Giuseppe
VICO		BANCHI NUOVI	C		S. Giuseppe
PIAZZA		BARACCHE	C		Montecalvario
VICO PRIVATO DETTO		BARATTI	C	da Via Giovanni Pascoli 29 - detto Cortile Barattolo	Posillipo
VIA PRIVATA		BARBATO RAFFAELE	C		Secondigliano
VIA		BARBATO STEFANO	C		Barra
VICO		BARBETTA	C		S. Carlo Arena

COMUNE DI NAPOLI

CANONE PER L'OCCUPAZIONE DI SPAZI ED AREE PUBBLICHE

STRADARIO

toponimi			categoria	note	quartiere
VIA		BARI	C		Vicaria
VIA		BARONE	C	già parte di via Comunale Toscanella	Chiaiano
VIA		BARONE NICOLA	C	già 5^ traversa Duca D'Aosta	Fuorigrotta
VIA		BARONI GIUSEPPE	C	già Traversa Cavone	Avvocata
VIA		BARONIO CARDINALE	C	già 4^ Traversa Rione Berlingieri	Secondigliano
VICO		BARRE	C		Pendino
VICO		BARRIERA A PIZZOFALCONE	C		S.Ferdinando
VIA		BASILE GIAMBATTISTA	C		Porto
LARGO		BATTAGLIA DINO	C		Scampia
VIA		BEATO GERARDO	C	già Via Nuova S.Maria La Scala	Pendino
DISCESA		BELLARIA	C		S.Carlo Arena
VIA		BELLINI ETTORE	C	già Vico 2° Casanova	S.Lorenzo
RIONE		BELSITO	C	al civico 176 di Via Posillipo - già Rione Spinelli o Pica	Posillipo
VIA		BELSITO	C	già parte di Cupa Angara, di Viale Privato Belsito e Viale Lina	Posillipo
VICO		BELVEDERE	C		Vomero
VICOLETTO		BELVEDERE	C		Vomero
VICO		BELVEDERE A PIGNATELLI	C		Porto
VIA		BEN HUR	C	già Prima Traversa Nicolò Garzilli	Soccavo
VIA		BENEDETTI MICHELANGELI ARTURO	C	già Terza Traversa di Via Toscano	Ponticelli
VIA		BENEVENTANO FALCONE	C	già parte di Calata Marruccella	Avvocata
PIAZZA		BENEVENTANO ROFFREDO	C		Chiaia
VIA		BENEVENTO	C		S.Lorenzo
VIA		BENIGNO FRANCESCO	C	già Terza Traversa di Via Madonnelle	Ponticelli
VIA		BERENICE	C	già Prima Traversa Vicinale Palazziello	Soccavo
VICO		BERIO	C	già Vico dei Tedeschi	S.Ferdinando
VICOLETTO		BERIO	C	già Vicoletto dei Tedeschi	S.Ferdinando
VIA		BERNARI CARLO	C	da 3 a 41 (dispari) e da 40 a 56 (pari)	Ponticelli
VIA		BERTINI PACIO	C		Arenella
VIA		BERTOLI GIOVANNI	C	già 2^ Traversa S.Chiaia	Arenella
SALITA		BETLEMME	C		Chiaia
VIA		BIAGIO DA MORCONI	C		Chiaia
VICO	DEI	BIANCHI AGLI INCURABILI	C		S.Lorenzo
PIAZZETTA	DEI	BIANCHI ALLO SPIRITO SANTO	C		Montecalvario
VICO	DEI	BIANCHI ALLO SPIRITO SANTO	C		Montecalvario
TRAVERSA 1^		BIANCHI LEONARDO	C		Chiaiano

COMUNE DI NAPOLI

CANONE PER L'OCCUPAZIONE DI SPAZI ED AREE PUBBLICHE

STRADARIO

toponimi			categoria	note	quartiere
TRAVERSA 2^		BIANCHI LEONARDO	C		Chiaiano
VIA		BIANCHI PIETRO	C		Pianura
VIA		BIANCHINI LUDOVICO	C		Pendino
SALITA		BIBLIOTECA ERNESTO PALUMBO	C		S.Carlo Arena
VIA		BISCARDI SERAFINO	C	già Via N° 4	Poggioreale
VIA		BIVIO DI MUGNANO	C	da 1 a 7 dispari e da 2 a 14 pari	Chiaiano
TRAVERSA 2^		BIXIO NINO	C		Fuorigrotta
TRAVERSA 3^		BIXIO NINO	C		Fuorigrotta
TRAVERSA 4^		BIXIO NINO	C		Fuorigrotta
VIA		BIXIO NINO	C	già prolungamento Via Enrico Arlotta	Fuorigrotta
VIA		BLANCH GIOVANNI TOMMASO	C		Vicaria
VIA		BLERIOT LOUIS	C		Poggioreale
VIA		BLERIOT LOUIS	C	già Via Oscar Cinquegrane	S.Pietro a Patierno
STRADA		BOCCAPERTI	C		S.Giovanni a Teduccio
VIA		BOCCIONI UMBERTO	C		Pianura
VIA		BOEZIO	C		Bagnoli
VIA		BOLDONI CAMILLO	C	già Via Miroballo al Porto	Porto
CUPA VICINALE		BOLINO	C	già Galetta Ascione	Barra
VIA	DELLA	BOLLA	C		S.Lorenzo
VIA		BOLOGNA	C		S.Lorenzo
VIA		BOLVITO FRANCESCO	C	già 8^ Traversa Rione Berlingieri	Secondigliano
VICO		BONAFFICIATA VECCHIA	C		Montecalvario
PIAZZA		BONGHI RUGGIERO (A PONTICELLI)	C		Ponticelli
VIA	DEI	BONIFACI	C		Poggioreale
VIA	DELLA	BONTA'	C		Piscinola
VIA		BORDIGA AMADEO	C	già Traversa Ilioneo	Bagnoli
VIA		BORGHESE IPPOLITO	C	già 1^ Traversa Piazza Leonardo	Avvocata
VIA		BORRELLI GIOVANNI ALFONSO	C	già Via detta Tre - Tre a Casanova	S.Lorenzo
PROLUNGAMENTO		BORRELLI PASQUALE	C	dalla Via Borrelli alla Strada Com.le di Casoria	S.Pietro a Patierno
VIA		BORRELLI PASQUALE	C		S.Pietro a Patierno
VIA		BOSCO DI CAPODIMONTE	C		S.Carlo Arena
VIA	DEI	BOTTARI	C	già Prima Traversa a Sinistra di Via Luce	S.Pietro a Patierno
VIA		BOTTAZZI FILIPPO	C	già Via Emanuele Gianturco	Soccavo
VICO	DELLA	BOTTE	C		S.Lorenzo
TRAVERSA 4^		BOTTEGHELLE	C		Ponticelli
TRAVERSA 5^		BOTTEGHELLE	C		Ponticelli

COMUNE DI NAPOLI

CANONE PER L'OCCUPAZIONE DI SPAZI ED AREE PUBBLICHE

STRADARIO

toponimi			categoria	note	quartiere
VIA PROVINCIALE		BOTTEGHELLE DI PORTICI	C		Barra
VIA PROVINCIALE		BOTTEGHELLE DI PORTICI	C		Ponticelli
VIA		BOTTICELLI SANDRO	C	già Terza Traversa di Via Provinciale Napoli	Planura
VIA		BOVIO LIBERO	C	già Viale Privato delle Palme	Posillipo
VIA		BOZZELLI FRANCESCO PAOLO	C	già 2^ Traversa Filippo Maria Briganti	S.Carlo Arena
VIA		BRAMANTE DONATO	C	da 2 a 30 (pari) - già tratto Cupa Torre Cervati	Chiaia
VIA		BRAMANTE DONATO	C	civici 13 e 15 - già tratto di Cupa Torre Cervati	Fuorigrotta
RAMPE		BRANCACCIO	C		Chiaia
VIA		BRANCACCIO GIOVANNI	C		Planura
VIA NUOVA	DELLE	BRECCE	C		Barra
VIA PROVINCIALE	DELLE	BRECCE	C	da 1 a 49 (dispari) e da 6 a 22 (pari)	Barra
VIA PROVINCIALE	DELLE	BRECCE	C	da 51 a 129 (dispari) e da 38 a 148 (pari)	Ponticelli
VIA		BRECCE A S.ERASMO	C	da 62 a 134 (pari)	Barra
VIA		BRECCE A S.ERASMO	C	da 1 a 191 (dispari) e da 2 a 50 (pari)	Zona Industriale
VIALE PRIVATO		BRIANTE	C		Avvocata
TRAVERSA PRIVATA		BRIGANTI FILIPPO MARIA	C		S.Carlo Arena
VIA		BRIGANTI FILIPPO MARIA	C		S.Carlo Arena
TRAVERSA PRIVATA		BRIGATA BOLOGNA	C	già Via Privata Spada	Fuorigrotta
VIA		BRIGATA BOLOGNA	C		Fuorigrotta
TRAVERSA		BRIN BENEDETTO	C		Zona Industriale
VIA		BRIN BENEDETTO	C		Zona Industriale
VIA		BRINDISI	C		Vicaria
VIA		BROMBEIS GIOVANNI	C	già Vico Lungo Dell'Avvocata	Avvocata
VIA	DEI	BRONZI DI RIACE	C	dal civ.n.1 a civ. n.79 e civ.n.101 e dal civ.n.12 al civ.n.82	Barra
VIA	DEI	BRONZI DI RIACE	C	dal civ.n. 81 a civ. n.97 e dal civ.n.103 al civ.n.139	Ponticelli
VIA		BRUN STEFANO	C	già 1^ Traversa Strettola S.Anna alle Paludi	Zona Industriale
VIA		BRUNELLESCHI FILIPPO	C		Planura
VIA		BUFI FRANCESCO	C	già 2^ Traversa Pio XII	S.Carlo Arena
VICO		BUONGIORNO	C		Stella
VIA		BUONOCORE GIUSEPPE	C		Poggioreale
VIA		BUONOMO GIUSEPPE	C	già Gradini Conocchia e Via G.B.Della Porta	Stella
CORSO		BUOZZI BRUNO	C	già Via Vittorio Emanuele 3°	Barra
TRAVERSA		BUOZZI BRUNO	C	detta Via Sesto Fiorentino	Barra
VIA		BURALI PAOLO DI AREZZO CARDINALE	C	già parte di Via Fontana dei Serpi	Pendino
VIA	DELLA	BUSSOLA	C		S.Pietro a Patierno
VIA		BUSSOLA CARLO	C		Poggioreale

COMUNE DI NAPOLI

CANONE PER L'OCCUPAZIONE DI SPAZI ED AREE PUBBLICHE

STRADARIO

toponimi			categoria	note	quartiere
VIA		CACCIOPPOLI RENATO	C	già 3° traversa S.Francesco	Fuorigrotta
GRADINI		CACCIOTTOLI	C	civico 4 e 5 solo	Arenella
SALITA		CACCIOTTOLI	C	da 9/C a 22 (consecutiva)	Avvocata
SALITA		CACCIOTTOLI	C	da 1 a 3/A (consecutiva)	Montecalvario
GRADINI		CACCIOTTOLI	C		Vomero
PIAZZETTA		CACCIOTTOLI	C		Vomero
SALITA		CACCIOTTOLI	C	da 4 a 9/A (consecutiva)	Vomero
VICO		CACCIOTTOLI	C		Vomero
VIA		CAGNAZZI LUCA SAMUELE	C	già Salita Pirozzoli	Stella
VICOLETTO		CAGNAZZI LUCA SAMUELE	C	già parte di Via Cagnazzi	Stella
CUPA		CAIAFA	C		Chiaia
VIA		CAIANIELLO EDUARDO	C		Pianura
VIA		CAIAZZO OTTAVIO	C		Arenella
VIA		CAIO MARIO	C		Bagnoli
TRAVERSA		CAIROLI BENEDETTO	C		S.Lorenzo
VIA		CAIROLI BENEDETTO	C		S.Lorenzo
VIA		CALA' ULLOA GENERALE GIROLAMO	C		Vicaria
VIA		CALABRIA	C	già 1^ Traversa Emanuele Gianturco	Zona Industriale
VIALE		CALASCIONE	C		S.Ferdinando
VIA		CALATAFIMI	C		Miano
VICO	DELLA	CALCE	C		Stella
VIALE		CALIFANO LUIGI	C		Ponticelli
VIA		CALISE	C		Fuorigrotta
VIA		CALLAS MARIA	C		Ponticelli
VICO		CALORI DI SOPRA	C		Chiaiano
VIA		CALVANICO RAFFAELE	C	già 3^ Traversa Camaldoli o Via Furore ai Camaldoli	Arenella
VIA		CALVINO ITALO	C		Ponticelli
VIA	DEI	CALZOLAI	C	già Via Privata Cardaropoli	S.Pietro a Patierno
VIA		CAMALDOLILLI	C		Arenella
VIA VICINALE		CAMALDOLILLI	C		Arenella
VICO		CAMPAGNARI	C		Pendino
VICO		CAMPANE A DONNALBINA	C		S.Giuseppe
VICO		CAMPANE A S.ELIGIO	C	già parte della Rua Francesca	Pendino
VIA		CAMPANIA	C	già prolungamento di Via Aquila	Vicaria
VIA VICINALE		CAMPANILE	C		Pianura
VICO		CAMPANILE AI SS. APOSTOLI	C		S.Lorenzo

COMUNE DI NAPOLI

CANONE PER L'OCCUPAZIONE DI SPAZI ED AREE PUBBLICHE

STRADARIO

toponimi			categoria	note	quartiere
VICO		CAMPANILE AL CONSIGLIO	C		Montecalvario
TRAVERSA		CAMPANO GIOVANNI ANTONIO	C		Chiaiano
VIA		CAMPANO GIOVANNI ANTONIO	C	dal 2 al 48 (pari) - dal 1 al 37 (dispari)	Chiaiano
TRAVERSA 2^		CAMPANO GIOVANNI ANTONIO	C		Piscinola
VIA		CAMPANO GIOVANNI ANTONIO	C	da 43 a 207 (dispari) e da 48a a 204 (pari)	Piscinola
VIA		CAMPEGNA	C		Fuorigrotta
CUPA	DEI	CAMPI	C		Fuorigrotta
VIA		CAMPIGLIONE	C		Chiaia
VIA NUOVA	DEL	CAMPO	C	da 32 a 73 (consecutiva)	Poggioreale
VIA NUOVA	DEL	CAMPO	C	da 9/C a 28 (consecutiva)	S.Carlo Arena
RAMPE	DEL	CAMPO	C		Vicaria
VIA	DEL	CAMPOSANTO	C		Secondigliano
VICO		CANALE A TAVERNA PENTA	C		Montecalvario
VICO		CANALE AI CRISTALLINI	C		Stella
VICOLETTO		CANALE AI CRISTALLINI	C		Stella
VIA		CANALE REALE	C		Poggioreale
VICO		CANALONE A FONTANE DEI SERPI	C	già Calata Canalone a Fontana dei Serpi	Pendino
VICO		CANALONE ALL'OLIVELLA	C	detto anche Vico Centograde all'Olivella	Montecalvario
PIAZZETTA	DELLA	CANAPA	C		Secondigliano
VIA		CANCELLO DI FERRO	C		Vomero
VIA		CANCELLO DI FRANCO	C		Zona Industriale
VICO	DEI	CANDELARI	C		S.Lorenzo
STRADA		CANDELORA	C		Porto
VICO		CANDELORA	C		Porto
CUPA	DEL	CANE	C		Chiaiano
TRAVERSA 1^ CUPA	DEL	CANE	C		Chiaiano
VICO		CANESTRARI	C		Porto
VICO	DEI	CANGI	C		Stella
VIA		CANGIANI	C	detta Via Cappella dei Cangiani	Arenella
LARGO	DEI	CANGIANI	C	dal 2 al 6 (consecutiva)	Chiaiano
VICO		CANGIANI A S.MARIA ANTESAECULA	C		Stella
VICO		CANGIANI AL MERCATO	C		Pendino
VIA		CANNAVINO	C		Pianura
STRADA VICINALE		CANNOLA	C	già Cupa del Campo	Poggioreale
VIA		CANTANI ARNALDO	C	già Vico Penzieri	Pendino
VIA		CANTELMO ANDREA	C		S.Lorenzo

COMUNE DI NAPOLI

CANONE PER L'OCCUPAZIONE DI SPAZI ED AREE PUBBLICHE

STRADARIO

toponimi			categoria	note	quartiere
VIA VECCHIA		CANZANELLA	C		Fuorigrotta
CUPA		CANZANELLA VECCHIA	C		Fuorigrotta
VIA		CAPACCIO GIULIO CESARE	C		Mercato
TRAVERSA		CAPALDO GIUSEPPE	C		Arenella
VIA		CAPALDO GIUSEPPE	C		Arenella
CUPA		CAPANO A BAGNOLI	C		Bagnoli
CUPA		CAPANO A S.CARLO ARENA	C		S.Carlo Arena
VIA		CAPASSO BARTOLOMEO	C		Pendino
VIA		CAPASSO NICOLA	C		Mercato
VIA		CAPECELATRO CARDINALE	C	già 9^ Traversa Rione Berlingieri	Secondigliano
VIA		CAPECELATRO FRANCESCO	C		Avvocata
VIA		CAPELLI ALFREDO	C	già Traversa di Via Parroco Giustino Russolillo	Planura
VICOLETTO		CAPO NAPOLI	C		Pendino
VIA		CAPOBIANCO FRANCESCO	C		Porto
VIA		CAPOCCI ERNESTO	C	già Via Salvatore degli Orefici	Pendino
CUPA		CAPODICHINO	C	da 1 a 157 (dispari)	Miano
TRAVERSA 1^ CUPA		CAPODICHINO	C		Miano
TRAVERSA 2^ CUPA		CAPODICHINO	C		Miano
TRAVERSA 3^ CUPA		CAPODICHINO	C		Miano
TRAVERSA 4^ CUPA		CAPODICHINO	C		Miano
CUPA		CAPODICHINO	C	nessun numero	Secondigliano
GRADINI		CAPODIMONTE	C		S.Carlo Arena
GRADONI		CAPODIMONTE	C	da 7/B a 11 (consecutiva)	S.Carlo Arena
SALITA		CAPODIMONTE	C	da 80 a 166 (consecutiva)	S.Carlo Arena
VIA		CAPODIMONTE	C	da 16 a 26 (consecutiva)	S.Carlo Arena
EMICICLO	DI	CAPODIMONTE	C		Stella
FONDACO		CAPODIMONTE	C	da Salita Capodimonte n° 170	Stella
GRADONI		CAPODIMONTE	C	da 1 a 7/A (consecutiva)	Stella
SALITA		CAPODIMONTE	C	da 1 a 78 (consecutiva) e da 168 a 173 (consecutiva)	Stella
SUPPORTICO		CAPODIMONTE	C		Stella
TONDO		CAPODIMONTE	C		Stella
VIA		CAPODIMONTE	C	da 1 a 13/B (cons) e da 27 a 31 (cons) - già parte di Strada del Bosco	Stella
VIA		CAPOZZI DOMENICO	C	già Via S.Patrizia	S.Lorenzo
VICO		CAPPELLA A PONTENUOVO	C		S.Lorenzo
FONDACO		CAPPELLA DEI PARATORI	C		S.Lorenzo
PIAZZETTA		CAPPELLUCCIA	C		Avvocata

COMUNE DI NAPOLI

CANONE PER L'OCCUPAZIONE DI SPAZI ED AREE PUBBLICHE

STRADARIO

toponimi		categoria	note	quartiere
VICO		CAPPUCCINELLE	C	Avvocata
VIA		CAPRERA	C	Miano
PIAZZA		CAPRI	C	S.Giovanni a Teduccio
VIALE	DEL	CAPRICORNO	C	S.Carlo Arena
VIA		CAPRILE VINCENZO	C	Arenella
RAMPA PRIVATA		CAPRIOLI	C	S.Ferdinando
VIA		CAPRONI GIOVANNI	C	ex civ.n.9 di Via Dietro La Croce
VIA VICINALE CUPA		CAPUOZZI	C	Chiaiano
VIA		CAPUOZZO GENNARO	C	Fuorigrotta
VIA		CAPURRO GIOVANNI	C	già Viale delle Vigne
VIA		CARACCILO BARTOLOMEO	C	detto Carafa
VIA		CARACCILO DI BELLA	C	Pendino
VIA		CARACCILO TRISTANO	C	già Vico Croce a Capuana
VICO		CARAFÀ CARLO	C	già Vico Pentite
TRAVERSA PRIVATA		CARAFÀ DIOMEDE	C	da Via Diomede Carafa n°28
VIA		CARAFÀ DIOMEDE	C	già 3°tratto di Via Vicinale Starza
VIA		CARAFÀ FRA' GREGORIO	C	già parte di Via Stella Mattutina
VIA		CARAFÀ GERONIMO	C	Vicaria
VICOLETTO		CARAFOCCHIOLE	C	Stella
VICO PRIVATO		CARAMANTE	C	al civico 46 di Via Giovanni Pascoli
PIAZZALE		CARAVAGLIOS RAFFAELE	C	Chiaia
VICO ROTTO A		CARBONARA	C	S.Lorenzo
VICOLETTO		CARBONARA	C	S.Lorenzo
VICO	DEI	CARBONARI	C	Pendino
CUPA		CARBONE	C	da 2 a 60 (pari) - detta anche Cupa Cacciottoli
CUPA		CARBONE	C	da 1 a 107 (dispari)
VICO		CARCERI S.FELICE	C	S.Giuseppe
VIA		CARDANO GIROLAMO	C	Planura
CUPA		CARDERITO	C	già Cupa Marianella o Ponte di Marianella
CUPA		CARDONE	C	da 2 a 10 pari
CUPA		CARDONE	C	solo civ. 1
VIA		CARFORA GIOVANNI	C	già Traversa di Via del Purgatorio
PIAZZETTA		CARIATI	C	civici 1 e 2
SALITA		CARIATI	C	solo civico 22
SALITA		CARIATI	C	da 23 a 27 (consecutiva)
VICO		CARIATI	C	Montecalvario

COMUNE DI NAPOLI

CANONE PER L'OCCUPAZIONE DI SPAZI ED AREE PUBBLICHE

STRADARIO

toponimi			categoria	note	quartiere
SALITA		CARIATI	C	dal 8 al 21 (consecutiva)	S.Ferdinando
VICO		CARICATOIO	C		Montecalvario
VIA		CARITEO BENEDETTO	C		Fuorigrotta
VIA		CARLI DECIO	C	già Traversa Gagliardi	Stella
VIA		CARLO I	C		Pianura
VICO		CARLOTTA	C		Stella
VIA		CARMEN	C		Ponticelli
VIA		CARMIGNANO CESARE	C	già Fossi di Porta Nolana	Pendino
VIA	DEL	CARMINE	C		Pendino
VIA		CARMINIELLO AI MANNESI	C	già Vico Carminiello ai Mannesi	Pendino
VICO 1°		CARMINIELLO AI MANNESI	C		Pendino
VICO 2°		CARMINIELLO AI MANNESI	C		Pendino
SUPPORTICO		CARMINIELLO AL MERCATO	C		Pendino
VIA		CARMINIELLO AL MERCATO	C		Pendino
TRAVERSA 1^		CARNARO	C		Fuorigrotta
TRAVERSA 2^		CARNARO	C		Fuorigrotta
VIA		CARNARO	C		Fuorigrotta
VIA		CARRA' CARLO	C	già Quarta Traversa di Via Provinciale Napoli	Pianura
VIA		CARRASCOSA GENERALE RAFFAELE	C		Vicaria
VIA		CARRATORE ALESSANDRO	C	già Traversa 1^ ABATE GIOACCHINO	Miano
VIA		CARRELLI ANTONIO	C		Soccavo
VICO		CARRETTE	C		Stella
TRAVERSA		CARRIERA	C		S.Lorenzo
LARGO		CARROZZELLE	C	detto anche Largo Pantanella	S.Giovanni a Teduccio
VICO		CARROZZIERI	C	già Vico Piazzolella	Pianura
VIA		CARRUCCI JACOPO DETTO IL PONTORMO	C		Pianura
VIA		CARUSO ENRICO	C		Arenella
VIA		CARUSO SETTIMIO SEVERO	C	già 1^ Traversa Michelangelo	Vomero
VIA COMUNALE		CASA PUTANA	C		Chiaiano
SALITA	DEL	CASALE	C	già Via delle Lampe	Posillipo
PIAZZETTA	DEL	CASALE DI SECONDIGLIANO	C		Secondigliano
PIAZZETTA		CASANOVA	C		S.Giuseppe
VIA		CASANOVA	C		S.Lorenzo
VICO 1°		CASANOVA	C	già parte di Vico Casanova	S.Lorenzo
VICO 3°		CASANOVA	C	già Largo fuori Porta Capuana	S.Lorenzo
STRADA	DI	CASAVATORE	C		Secondigliano

COMUNE DI NAPOLI

CANONE PER L'OCCUPAZIONE DI SPAZI ED AREE PUBBLICHE

STRADARIO

toponimi		categoria	note	quartiere
VIA		CASCIARI AL PENDINO	C	Pendino
VICO		CASCIARI ALLA LOGGIA	C	Pendino
VIA		CASCIARO GIUSEPPE	C	Arenella
VICO		CASE MAGLIONE	C	Ponticelli
CAVONE		CASE PUNTELLATE	C da 1/D a 21 (consecutiva)	Arenella
VIA		CASE PUNTELLATE	C da 50 a 67 (consecutiva)	Arenella
CAVONE		CASE PUNTELLATE	C da 1 a 1/B (consecutiva)	Vomero
VIA		CASE PUNTELLATE	C da 23 a 48 (consecutiva)	Vomero
VICO		CASE RICCARDI	C	Ponticelli
VICO		CASE VECCHIE	C	Posillipo
VIA	DELLA	CASERMA DI CAVALLERIA	C	Fuorigrotta
VIA PROVINCIALE	DI	CASERTA	C da 1 a 181 (dispari)	Secondigliano
VIA PROVINCIALE	DI	CASERTA	C da 2 a 220 (pari)	S.Pietro a Patierno
ANGIPORTO	DEI	CASERTI	C	S.Lorenzo
TRAVERSA 1^ DETTA		CASILLI	C	Secondigliano
TRAVERSA 2^ DETTA		CASILLI	C	Secondigliano
VIA		CASORIA	C	S.Pietro a Patierno
VIA COMUNALE CUPA		CASORIA	C	S.Pietro a Patierno
VIA NUOVA DETTA		CASORIA	C	S.Pietro a Patierno
ALVEO	DEL	CASSANO	C	Secondigliano
TRAVERSA 1^		CASSANO	C	Secondigliano
TRAVERSA 2^		CASSANO	C	Secondigliano
TRAVERSA 3^		CASSANO	C	Secondigliano
TRAVERSA 4^		CASSANO	C	Secondigliano
VIA	DEL	CASSANO	C	Secondigliano
VIA		CASSIODORO	C	Soccavo
VIA		CASTALDI PAOLO E SEQUINO LUIGI	C già Terza Traversa di Via Vicinale San Donato	Planura
VIA		CASTALDO CARDINALE ALFONSO	C già traversa Taverna Rossa	S.Pietro a Patierno
VICO		CASTELLINA	C	Stella
VIA		CASTROMEDIANO SIGISMONDO	C	Mercato
VICO		CASTRUCCI	C	S.Carlo Arena
RUA		CATALANA	C	Porto
VIA		CATAPANO ALFREDO	C	S.Carlo Arena
VICO		CATARI	C	Pendino
VICO		CATARI	C	S.Giovanni a Teduccio
LARGO		CATENA	C	Barra

COMUNE DI NAPOLI

CANONE PER L'OCCUPAZIONE DI SPAZI ED AREE PUBBLICHE

STRADARIO

toponimi			categoria	note	quartiere
VIA COMUNALE		CATENA	C		Pianura
GRADINI		CATENACCI	C		Montecalvario
VIA		CATONE	C		Soccavo
VIA		CATTANEO CARLO	C	già Traversa Giacinto Gigante e parte di Salita due Porte	Arenella
FONDACO		CAVAIOLE	C		Stella
VICO 1°		CAVAIOLE	C		Stella
VICO 2°		CAVAIOLE	C		Stella
VICO		CAVAIOLI	C		Montecalvario
VICO 1°		CAVALCATOIO	C		S.Lorenzo
PONTE		CAVALCAVIA DETTO DI PONTICELLI	C		Barra
TRAVERSA		CAVALLEGGERI D'AOSTA	C		Fuorigrotta
VIA		CAVALLO TIBERIO	C	già Via Alessio Pelliccia e 1^ Traversa Berlingieri	Secondigliano
VIA		CAVALLOTTI FELICE	C		S.Lorenzo
VICO		CAVANIGLIA	C		Stella
VIA		CAVARA FREDIANO	C	già Vico 1° Foria	S.Lorenzo
VIA	DELLE	CAVE	C	ex civ.n. 40 di Via Luce già Quarto Viale a Destra di Via Luce	S.Pietro a Patierno
STRADA COMUNALE	DELLE	CAVOLELLE	C	nessun civico	Barra
STRADA COMUNALE	DELLE	CAVOLELLE	C	solo civili 25 e 27	S.Giovanni a Teduccio
VIA		CAVOLINO FILIPPO	C		S.Carlo Arena
CUPA		CAVONCELLO	C	già Cupa S.Gennaro e Muro Finanziere	S.Carlo Arena
GRADINI	DEL	CAVONE	C		Avvocata
RAMPA	DEL	CAVONE	C		Avvocata
VICOLETTO 1°		CAVONE	C		Avvocata
VICOLETTO 2°		CAVONE	C		Avvocata
VICOLETTO 3°		CAVONE	C		Avvocata
DISCESA	DEL	CAVONE	C		Miano
CUPA	DEL	CAVONE	C		S.Carlo Arena
CUPA		CAVONE DI MIANO	C		Miano
STRADA COMUNALE	DEI	CAVONI	C		S.Pietro a Patierno
VIA		CEDRONIO	C		S.Ferdinando
VIA		CELANO CARLO	C		Mercato
VIA		CELENTANO BERNARDO	C	già Penninata a Fonseca	Stella
VIA		CELENTANO FEDERICO	C	già Via dei Liguori e Case Marfella	Piscinola
VIA NUOVA		CELLINI BENVENUTO	C		Pendino
VICO		CELSO A LORETO	C		Mercato

COMUNE DI NAPOLI

CANONE PER L'OCCUPAZIONE DI SPAZI ED AREE PUBBLICHE

STRADARIO

toponimi			categoria	note	quartiere
CUPA VICINALE	DEI	CENSI	C	detta anche Via Vicinale Censi e Cupa Censi dell'Arco	Ponticelli
VICO 1°		CENSI	C		Secondigliano
VICO 2°		CENSI	C		Secondigliano
VICO 3°		CENSI	C		Secondigliano
VIALE	DEL	CENTAURO	C		Secondigliano
FONDACO		CENTOCINQUANTA	C		S.Lorenzo
VICO		CENTOGRADI	C	già Vico Monte ai Cristallini	S.Carlo Arena
VIA		CERBONE GIROLAMO	C	già 3° ramo di Via Vicinale Starza	Bagnoli
VIA		CERLONE FRANCESCO	C	già 1° traversa Gabriele Rossetti	Fuorigrotta
RAMPE	DELLA	CERRA	C		Arenella
VIA	DELLA	CERRA	C		Arenella
VIA	DEL	CERRIGLIO	C	da 21 a 24 (consecutiva)	Porto
VIA	DEL	CERRIGLIO	C	da 9 a 17 (consecutiva)	S.Giuseppe
VIA		CERVI ALCIDE	C	già 1^ Traversa Marigliano	S.Carlo Arena
VIA	DEL	CERVINO	C		Scampia
PIAZZA		CESAREA	C		Avvocata
VICO		CESAREA	C		Avvocata
VIA		CESARO ERNESTO	C		Pianura
VIA	DEI	CETRANGOLARI	C	Seconda Traversa Privata di Via Quattro Aprile	S.Pietro a Patierno
VIA		CHAPLIN CHARLIE	C	già Seconda Traversa Bis di Via Bartolo Longo	Ponticelli
GRADONI	DI	CHIAIA	C	da 1 a 37 (consecutiva)	Chiaia
GRADONI	DI	CHIAIA	C	dal 38 al 71 (consecutiva)	S.Ferdinando
CORSO		CHIAIANO	C	già Corso Umberto I°	Chiaiano
TRAVERSA PRIVATA DEL CORSO		CHIAIANO	C	detta anche Traversa Marotta	Chiaiano
VICO		CHIANCHE ALLA LOGGIA	C		Pendino
VICOLETTO		CHIANCHE ALLA LOGGIA	C		Pendino
VIA	DEI	CHIAVETTIERI	C		Porto
GRADINI		CHIAVETTIERI AL PENDINO	C		Pendino
VICOLETTO		CHIAVETTIERI AL PENDINO	C		Pendino
VIA	DELLA	CHIESA	C	già Via Privata dietro le Campane	Chiaiano
VICO 1°		CHIESA	C		Miano
VICO 2°		CHIESA	C		Miano
VICO	DELLA	CHIESA	C	già Vico Dietro la Chiesa	Pianura
VICOLETTO		CHIESA	C	già Vico Molini	Pianura
VIA		CHIESA A SANTACROCE	C		Chiaiano
TRAVERSA		CHIESA DI POLVICA	C		Chiaiano

COMUNE DI NAPOLI

CANONE PER L'OCCUPAZIONE DI SPAZI ED AREE PUBBLICHE

STRADARIO

toponimi		categoria	note	quartiere
VIA		CHIESA DI POLVICA	C	Chiaiano
VIA		CHIETI	C	Vicaria
VIA		CHIOCCARELLI BARTOLOMEO	C	Pendino
VIA	DEL	CHIOSTRO	C	S.Giuseppe
VIA		CIAIA IGNAZIO	C	S.Lorenzo
VIA		CIARAVOLO VINCENZO	C	già Via N° 5 Rione La Loggetta
VIA		CIARDO VINCENZO	C	Planura
VIA		CICCARELLI PASQUALE	C	Barra
VIA		CICCONE ANTONIO	C	Pendino
VIA		CICCONE MICHELANGELO	C	Mercato
VIA		CICCOTTI ETTORE	C	Scampia
VIA		CICERONE	C	Bagnoli
VIA		CIFARIELLO FILIPPO	C	già Vico S.Gennaro al Vomero
CUPA	DEL	CIMITERO	C	detta anche Cupa Palumbo
TRAVERSA		CIMITERO	C	Barra
VIA		CIMITERO	C	da 1 a 15 (dispari) - già Via del Camposanto - limite Quartiere S.Giovanni
VIA	DEL	CIMITERO	C	già Cupa del Cimitero
VIA	DEL	CIMITERO	C	detta anche Cupa del Cimitero
VIA		CIMITERO	C	Scampia
VIA		CIMITERO	C	da 2/b a 28 (pari) - limite Quartiere Barra
VIA VICINALE		CIMITERO ISRAELITI	C	già Via Canalone
VICO		CIMITILE	C	già Vico S.Agostino degli Scalzi
VICO		CIMMINI	C	Avvocata
VIA		CINCINNATO	C	Fuorigrotta
GRADINI	DEI	CINESI	C	Stella
SALITA	DEI	CINESI	C	Stella
VICOLETTO	DEI	CINESI	C	Stella
VICO		CINQUESANTI	C	S.Lorenzo
STRADA VICINALE CUPA		CINTIA	C	dal 20 al 55 consecutivi
CUPA VICINALE		CINTIA	C	detta anche Fosso di Cintia dal civ.76 al civ.251 (consecutiva)
TRAVERSA		CINTIA	C	Soccavo
VIA		CIOFFI ALFONSO	C	già Traversa Cedronio
VIA		CIRCUMVALLAZIONE	C	Scampia
VICO		CIRILLO	C	Miano
VIA		CIRILLO DOMENICO	C	S.Lorenzo

COMUNE DI NAPOLI

CANONE PER L'OCCUPAZIONE DI SPAZI ED AREE PUBBLICHE

STRADARIO

toponimi			categoria	note	quartiere
VIA		CIRILLO GABRIELE	C	già Traversa del Corso Ponticelli	Ponticelli
VIA		CIRINO BRUNO	C	già Terza Traversa di Via Bartolo Longo	Ponticelli
VIA		CLEOPATRA	C		Barra
VIA	DEL	CLIVIO	C		S.Pietro a Patierno
VIA		COCCHIA ALDO	C	già Via del Ponte	Chiaiano
VIA		COCCHIA ENRICO	C	già Viale Esedra	Fuorigrotta
STRADA COMUNALE CUPA		COGNUOLO	C		Chiaiano
VIA		COLANTONIO DI FIORE	C		Planura
VIA		COLASANTO DOMENICO	C	già Via Francesco Verrotti	Soccavo
STRADA		COLLARETA	C	già Via Privata Morra e Parisi	S.Carlo Arena
VIA	DI	COLLEGAMENTO Toscanella - Scaglione	C		Chiaiano
VIA		COLLENUCCIO PANDOLFO	C		Avvocata
VIA COMUNALE	DEL	COLLETTORE	C		Planura
VIA COMUNALE DETTA		COLLETTORE PALMENTIELLO	C		Planura
VICO		COLONNE	C		S.Lorenzo
VICO		COLONNE A CARIATI	C		Montecalvario
VICO		COLONNE A LORETO	C		Mercato
VICO		COLONNE AL LAVINAIO	C		Pendino
LARGO		COLOSIMO GASPARE	C		Avvocata
VIA		COLOSIMO TOMMASINA	C		Secondigliano
VIALE	DELLE	COMETE	C	detto Parco Kennedy	Secondigliano
VIA		COMMISSARIO AMMATURO	C	già Ottava Traversa di Via Botteghele	Ponticelli
VIA PRIVATA		COMOLA RICCI	C		Chiaia
STRADA		COMUNALE	C	detta anche Cupa Toscanella	Piscinola
VICO		CONCERIA	C		Pendino
VICO	DELLA	CONCEZIONE	C		S.Ferdinando
VIA		CONCEZIONE A MONTECALVARIO	C		Montecalvario
VICO 1°		CONCEZIONE A MONTECALVARIO	C		Montecalvario
VICO 2°		CONCEZIONE A MONTECALVARIO	C		Montecalvario
PIAZZETTA		CONCORDIA	C	da 4 a 6 (consecutiva)	Montecalvario
SALITA		CONCORDIA	C	da 24 a 42 (consecutiva)	Montecalvario
VIA		CONCORDIA	C	da 1 a 34 (consecutiva) e da 44 a 80 (consecutiva)	Montecalvario
VICO		CONCORDIA	C	da 1 a 30 (consecutiva) e da 34 a 87 (consecutiva)	Montecalvario
PIAZZETTA		CONCORDIA	C	da 2 a 3 (consecutiva) da 7 a 13 (consecutiva)	S.Ferdinando
SALITA		CONCORDIA	C	da 1 a 23 (consecutiva)	S.Ferdinando
VIA		CONCORDIA	C	da 35 a 43 (consecutiva)	S.Ferdinando

COMUNE DI NAPOLI

CANONE PER L'OCCUPAZIONE DI SPAZI ED AREE PUBBLICHE

STRADARIO

toponimi			categoria	note	quartiere
VICO		CONCORDIA	C	da 31 a 33 (consecutiva)	S.Ferdinando
VICO STORTO		CONCORDIA	C		S.Ferdinando
VIA		CONFALONE	C	da 22/A a 54 (consecutiva)	Arenella
VIA		CONFALONE	C	da 1 a 24 (consecutiva)	Avvocata
VIA		CONFORTI RAFFAELE	C		Pendino
VICO		CONGREGAZIONE DEI SETTE DOLORI	C		Montecalvario
VICO	DEL	CONSIGLIO	C		Montecalvario
VICOLETTO 1°	DEL	CONSIGLIO	C		Montecalvario
VICOLETTO 2°	DEL	CONSIGLIO	C		Montecalvario
VICOLETTO 3°	DEL	CONSIGLIO	C		Montecalvario
PIAZZETTA	DELLA	CONSOLAZIONE	C		S.Lorenzo
VIA	DELLA	CONSOLAZIONE	C		S.Lorenzo
VICO	DELLA	CONSOLAZIONE	C		S.Lorenzo
VIA		CONSOLINI ADOLFO	C		Ponticelli
VIA		CONTE DI CASTELMOLA	C		Pendino
GRADINI		CONTE DI MOLA	C		S.Ferdinando
VICO		CONTE DI MOLA	C		S.Ferdinando
VIA		CONTE OLIVARES	C		Porto
TRAVERSA		CONTIERI	C	già Alveo Contieri	Soccavo
VIA		CONTIERI	C	già Via Casalesio	Soccavo
VIA VICINALE		CONZOLO	C		Planura
CUPA		COPPA	C	dal 2 al 22 (pari) - dal 19 al 21/A dispari	Chiaiano
CUPA		COPPA	C	detta anche Cupa Spinelli	Piscinola
VIA		COPPI FAUSTO	C		Ponticelli
PIAZZA		COPPOLA FRANCESCO	C		Poggioreale
VIA		COPPOLA GIACOMO DI MUSITANI	C		Fuorigrotta
VICO		CORDARI	C		Porto
VIA		CORELLI ARCANGELO	C		Planura
LARGO		CORIGLIANO	C		Avvocata
VICO		CORIGLIANO	C		Avvocata
VIA		CORIOLO	C	già traversa Campegna	Fuorigrotta
VIA		CORNELIA DEI GRACCHI	C		Soccavo
VIA		CORNELIO TOMMASO	C		S.Carlo Arena
CUPA		COROGLIO	C	detta anche Via Vicinale	Bagnoli
TRAVERSA		CORRADINO	C	già Fondaco Lupini	Pendino
VICO		CORRADINO	C		Pendino

COMUNE DI NAPOLI

CANONE PER L'OCCUPAZIONE DI SPAZI ED AREE PUBBLICHE

STRADARIO

toponimi		categoria	note	quartiere
VIA		CORRADINO DI SVEVIA	C	Pendino
VIA		CORTESE GUIDO	C	già Traversa Luigi Caldieri
VIA		CORTESE NINO	C	già 2^ Traversa di Rua Francesca
TRAVERSA 1^		COSENZ ENRICO	C	Mercato
VIA		COSENZ ENRICO	C	Mercato
VIA		COSENZA	C	Vicaria
STRADA VICINALE CUPA		COSTA	C	detta anche Cupa Costa
PROLUNGAMENTO		COSTA - BRANCACCIO	C	Chiaiano
VIA		COSTA MARIO	C	già 1^ Traversa Cilea
VIA		COSTA ORONZIO	C	già Via S. Antonio alla Vicaria
VICO		COSTA TOMMASO	C	S. Carlo Arena
TRAVERSA		COSTANTINO	C	già 3° traversa Scarpati
VIA		COSTANTINO	C	già Via detta Scarpati
VICO	DEI	COSTANZI	C	Pendino
VICO		COSTANZI	C	già Via Privata Zevoli Giuseppe
VIA		COTRONEI GIUSEPPE	C	Vomero
VIA		COTUGNO	C	Avvocata
VICO		COTUGNO A MIANO	C	già Vico Cotugno
VIA		COZZOLINO BENEDETTO	C	S. Lorenzo
VIA		CRISCONIO LUIGI	C	già Via S. Rocco
VIA		CRISCUOLO GIOVANNI ANGELO	C	Soccavo
VICO		CRISPANO	C	S. Lorenzo
VIA		CRISPO AMERIGO	C	Fuorigrotta
VIA	DEI	CRISTALLINI	C	da 72 a 140
VICO	DEI	CRISTALLINI	C	S. Carlo Arena
VICOLETTO		CRISTALLINI	C	già Vico Ecce Homo
VIA	DEI	CRISTALLINI	C	da 1 a 66 (consecutiva)
VIA		CRISTIANO BEATO FRANCO	C	già 12^ Traversa Rione Berlingieri
VIA		CROCE	C	Chiaiano
VICO		CROCE	C	Chiaiano
VICOLETTO DETTO		CROCE	C	detto anche Vico del Macello
GRADINI	DELLA	CROCE	C	già Gradini Bellocchio
VICO	DELLA	CROCE	C	già Vico Bellocchio
VICO		CROCE A CARIATI	C	Montecalvario
VICO		CROCE A S. AGOSTINO	C	Pendino
VICO		CROCE AI MIRACOLI	C	S. Carlo Arena

COMUNE DI NAPOLI

CANONE PER L'OCCUPAZIONE DI SPAZI ED AREE PUBBLICHE

STRADARIO

toponimi			categoria	note	quartiere
VICO		CROCE AL LAVINAIO	C		Pendino
VIA VICINALE		CROCE DI PIPERNO	C		Soccavo
VIA		CROCE ROSSA	C	già Via Privata Letizia ai Camaldoli	Arenella
VIA		CROCE ROSSA	C		Chiaia
PIAZZA		CROCELLA	C		Barra
VIA		CROCELLE A PORTA S.GENNARO	C	da 14 a 31 (consecutiva)	S.Carlo Arena
VIA		CROCELLE A PORTA S.GENNARO	C	da 1 a 13 (consecutiva)	Stella
PIAZZA		CROCELLE AI MANNESI	C	già Piazza S.Giorgio ai Mannesi	Pendino
VIA		CROCI S.LUCIA AL MONTE	C		Montecalvario
VIA	DELLE	CROCIATE	C		Fuorigrotta
PIAZZETTA	DEI	CROCIFERI	C		S.Carlo Arena
VICOLETTO		CROCIFERI	C		S.Carlo Arena
VIA		CUCCA CAMILLO	C	già Vico Forno Vecchio a Chiaia	Chiaia
VIA		CUPA GRANDE	C	nessun civico - già Via Vicinale Cupa Casanova	Miano
VIA		CUPA VECCHIA	C		Montecalvario
VIA		CURIA FRANCESCO	C		S.Carlo Arena
VIA		D'ACQUISTO SALVO	C	da 1 a 33 (dispari) - già tratto di Via Arenella	Arenella
VIA		D'ACQUISTO SALVO	C	da 2 a 8 (pari)	Avvocata
VICO		D'AFFLITTO	C		S.Ferdinando
VIA		D'ALAGNO LUCREZIA	C		Pendino
VIA		D'ALESSANDRO ALESSANDRO	C	già 2° tratto di Via Vicinale Starza	Bagnoli
VIA		DALI' SALVADOR	C	già Quarta Traversa Bis di Via Provinciale Napoli	Planura
VIA		DALMAZIA	C		Fuorigrotta
VIA		D'AMBROSIO GENERALE	C		S.Carlo Arena
VIA		D'AMELIO MARIANO	C		Arenella
VIA		D'ANDREA CARLO	C		Porto
GRADINI		D'ANDREA FRANCESCO	C		Chiaia
VIA		DANTE	C		Secondigliano
VIA		D'AQUINO DI CARAMANICO (M.V.) DON FRANCESCO	C	già Via Rismondi Francesco	S.Ferdinando
VIA		D'ARAGONA ALFONSO	C		S.Lorenzo
VIA		D'ARAGONA FEDERICO	C		S.Lorenzo
VIA		D'ARAGONA FERRANTE	C		Planura
SUPPORTICO		D'ASTUTI	C		S.Ferdinando
VICO		DATTERO	C		S.Lorenzo
VIA		D'AVALOS ALFONSO	C		Vicaria

COMUNE DI NAPOLI

CANONE PER L'OCCUPAZIONE DI SPAZI ED AREE PUBBLICHE

STRADARIO

toponimi	categoria	note	quartiere
VIA	D'AVALOS FRANCESCO FERRANTE	C	S.Lorenzo
VIA	DE AMICIS TOMMASO	C	da 111 a 171 - già 7° tratto di Via Nuova Agnano-Miano
TRAVERSA PRIVATA	DE AMICIS TOMMASO	C	S.Carlo Arena
VIA	DE AMICIS TOMMASO	C	da 2 a 250 (pari) - già Via Agnano Miano 7° Tratto
VIA	DE BENEDICTIS GENERALE BIAGIO	C	Vicaria
VIA	DE BLASIS GIUSEPPE	C	già Via Divino Amore
VIA	DE BONIS TEODOSIO	C	già Traversa detta Zimparelli
VIA	DE CHIRICO GIORGIO	C	già Seconda Traversa Pallucci
VIA	DE CICCIO MARIO	C	già 1° Viale Malatesta
VIA	DE CIVITATE DEI	C	già Prima Traversa Pia
VIALE PRIVATO	DE CONCILIIS	C	già Via Comunale Margherita, 8 civ 148
VICO	DE CRECCHIO LUIGI	C	già Vico Settimo Cielo
VIA	DE CRESCENZO COSTANTINO	C	già Traversa Regina Margherita
VIA	DE CURTIS ANTONIO	C	già Vico Ritiro della Purità
VIA	DE DEO EMANUELE	C	già Via Taverna Penta
PIAZZETTA	DE DONNO ORONZO	C	
VIA	DE FALCO BENEDETTO	C	
PIAZZA	DE FILIPPO EDUARDO	C	già Piazza Teatro S.Ferdinando
PIAZZA	DE FRANCHIS VINCENZO	C	già Piazza Umberto 1°
VIA	DE GASPERIS ANNIBALE	C	già Vico del Fico a Foria
VICO	DE GASPERIS ANNIBALE	C	già Vicoletto del Fico a Foria
VIA	DE GENNARO PIETRO JACOPO	C	
VIA	DE GIAXA VINCENZO	C	
VIA	DE GRASSI GIORGIO	C	già Via Emanuele Gianturco
VIA	DE GRENET FILIPPO	C	già traversa privata Cavalleggeri D'Aosta
PIAZZA	DE IORIO MICHELE	C	già Piazza Municipio
VIA	DE LORENZO GIUSEPPE	C	già traversa Giacomo Leopardi
VIA	DE LUCA FRANCESCO MARIA	C	solo civ.n.12
VIA	DE LUCA FRANCESCO MARIA	C	dal civ. n.15 al civ.n.17
VIA	DE LUCIA FERNANDO	C	
PROLUNGAMENTO	DE MARCO CARLO	C	
TRAVERSA 2^	DE MARCO CARLO	C	
VIA	DE MARCO CARLO	C	
VIA PRIVATA	DE MARTINO	C	
TRAVERSA	DE MARTINO AUGUSTO	C	
VIA	DE MARTINO AUGUSTO	C	

COMUNE DI NAPOLI

CANONE PER L'OCCUPAZIONE DI SPAZI ED AREE PUBBLICHE

STRADARIO

toponimi			categoria	note	quartiere
VIA		DE MATTEIS PAOLO	C	già Via detta Nappi Giovanni	Secondigliano
VIA		DE MEIS ANGELO CAMILLO	C	già tratto di Via Provinciale Ottaviano	Ponticelli
VIA VICINALE		DE MELLIS	C		Chiaiano
VIA		DE MEO ALESSANDRO	C		S.Lorenzo
VIA		DE MONTE VINCENZO	C	già Vicoletto Gradini S.Nicandro	Stella
VIA		DE PACE ANTONIETTA	C	già parte di Vico Carminiello al Mercato	Pendino
VIA		DE PINEDO FRANCESCO	C	da 1 a 141 (dispari);già parte della Via Provinciale di Caserta	Secondigliano
VIA		DE PINEDO FRANCESCO	C	nessun civico - già parte di Via Provinciale di Caserta	S.Pietro a Patierno
VIA		DE RENZI SALVATORE	C		Pendino
ANTIMURALE		DE REVEL	C		Zona Mare--/D
VIA		DE ROBERTO DOMENICO	C	da 44 a 80 (pari)	Barra
VIA		DE ROBERTO DOMENICO	C	da 29 a 81 (dispari) e da 2 a 36 (pari)	Poggioreale
PROLUNGAMENTO		DE ROBERTO DOMENICO	C		Ponticelli
VIA		DE ROSA PACECCO	C	già Traversa detta Stornaiuolo di Secondigliano	Secondigliano
VIA		DE SICA VITTORIO	C	già 2^ Traversa di Via Stella	Stella
VIA		DE SIVO GIACINTO	C	già Via Ruffo Fulco di Calabria	Fuorigrotta
VIA		DE VINCENTIIS CARLO	C	già Traversa Cirillo	S.Lorenzo
VIALE		DECIO MURE	C	da 34 a 38 (pari) e da 41 a 85 (dispari)	Barra
VIALE		DECIO MURE	C	solo numerazione pari da 6 a 28	Ponticelli
VIA		DEL GIUDICE FRANCESCO	C	già Vico Pietrasanta	S.Lorenzo
VIA		DEL PEZZO NICOLA	C		S.Pietro a Patierno
VIA		DEL PEZZO PASQUALE	C	già 1^ Traversa Domenico De Roberto	Barra
VIA		DEL POZZO PARIDE	C	già Via N° 18	Poggioreale
VIA		DEL SECOLO FLORIANO	C	già 1^ traversa Nino Bixio	Fuorigrotta
VIA		DEL TORTO PASQUALE	C	già 2^ Traversa Domenico Fontana	Arenella
VIA		DELLA GATTA CARLO	C		S.Lorenzo
VIA		DELLA MARRA DUCA FERRANTE	C		Avvocata
VIA		DELLA VALLE GUIDO	C		Ponticelli
TRAVERSA 1^		DELLA VALLE PAOLO	C		Soccavo
VIA		DELLA VALLE PAOLO	C		Soccavo
VIA		DELLE CHIAIE STEFANO	C		S.Carlo Arena
VIA		DELL'ERBA FRANCESCO	C		Arenella
VIA		DELPINO FEDERICO	C	già Tratto di Via Veterinaria	S.Carlo Arena
TRAVERSA		D'ENGENIO CESARE	C		Montecalvario
VIA		D'ENGENIO CESARE	C		Montecalvario

COMUNE DI NAPOLI

CANONE PER L'OCCUPAZIONE DI SPAZI ED AREE PUBBLICHE

STRADARIO

toponimi			categoria	note	quartiere
VIA		DENZA PADRE FRANCESCO	C		Pendino
VIA		DESIDERIO ABATE	C	già 14^ Traversa Berlingieri	Secondigliano
VIA		DI CAPUA BARTOLOMEO	C		Chiaia
VIA		DI CAPUA LONARDO	C		S. Carlo Arena
VIA		DI COSTANZO ANGELO	C		Porto
SALITA		DI FAZIO UGO	C	già Traversa Filippo Maria Briganti	S. Carlo Arena
VIALE		DI FRANCIA ANNIBALE MARIA	C		S. Carlo Arena
VIA		DI GRAVINA DOMENICO	C		Avvocata
VIA		DI LORENZO MARCO	C		Pendino
VIA		DI NISO	C		Bagnoli
PIAZZA		DI NOCERA LUIGI	C	già Piazza Michele Riccio	Secondigliano
VIA		DI TOCCO CARLO	C		Zona Industriale
VIA		DIACONO GIOVANNI	C	già 6^ Traversa Rione Berlingieri	Secondigliano
VICO		DIETRO LA CHIESA	C	detto Vico Solofrano	Posillipo
STRADA COMUNALE		DIETRO LA CROCE	C		S. Pietro a Patierno
VIA NUOVA		DIETRO LA VIGNA	C		Piscinola
VIA VICINALE		DIETRO LA VIGNA	C		Piscinola
VICO DETTO		DIETRO NAZARETH	C		Chiaiano
TRAVERSA 1^		DIOCLEZIANO	C	già 1^ traversa Traiano e 1^ traversa Nuova Bagnoli	Fuorigrotta
VIA		DIRIGIBILE ITALIA	C	ex civ.n.8 di Via Comunale già Primo Viale a Destra di Via Luce	S. Pietro a Patierno
VIA	DEL	DISCOBOLO	C	già Seconda Traversa Croce di Piperno	Soccavo
VIALE		DISNEY WALT	C		Ponticelli
PIAZZETTA		DIVINO AMORE	C	già parte di Via S. Biagio dei Librai	Pendino
TRAVERSA 1^ DETTA		DIVISIONE SIENA	C		Fuorigrotta
TRAVERSA 2^ DETTA		DIVISIONE SIENA	C		Fuorigrotta
VIA		DIVISIONE SIENA	C		Fuorigrotta
VIA		DOGLIUOLO	C		S. Lorenzo
VIA	DELLE	DOLOMITI	C		Secondigliano
VIA		DON BOSCO	C	da 1 a 9/B (consecutiva) già tratto di Via Nuova del Campo	S. Carlo Arena
VIA		DON BOSCO	C	da 87/A a 100 (consecutiva)	S. Lorenzo
VIA		DON BOSCO	C	da 77 a 87 (consecutiva)	Vicaria
VIA		DON GIOVANNI	C		Pianura
VICO		DONNA ROMITA	C		Porto
VIA		DONNALBINA	C		S. Giuseppe
VICOLETTO		DONNALBINA	C		S. Giuseppe

COMUNE DI NAPOLI

CANONE PER L'OCCUPAZIONE DI SPAZI ED AREE PUBBLICHE

STRADARIO

toponimi			categoria	note	quartiere
VIA		DONNAREGINA	C		S.Lorenzo
VICO		DONNAREGINA	C		S.Lorenzo
VICOLETTO		DONNAREGINA	C		S.Lorenzo
VIA		DONZELLI GIUSEPPE	C		Avvocata
VIA		D'ORSI ACHILLE	C		Arenella
VIA		DORSO GUIDO	C	già 1^ Traversa degli Orefici	Pendino
PIAZZA		D'OVIDIO FRANCESCO	C	già Piazzetta Latilla	Montecalvario
TRAVERSA 6^		DUCA D'AOSTA	C		Fuorigrotta
TRAVERSA 7^		DUCA D'AOSTA	C		Fuorigrotta
TRAVERSA 8^		DUCA D'AOSTA	C		Fuorigrotta
TRAVERSA 9^		DUCA D'AOSTA	C		Fuorigrotta
CORSO		DUCA D'AOSTA	C		Planura
PIAZZA		DUCA DEGLI ABRUZZI	C	da 7 a 32 (consecutiva) già Largo Ponte alla Maddalena	Mercato
TRAVERSA 1^		DUCA DEGLI ABRUZZI	C		Secondigliano
TRAVERSA 2^		DUCA DEGLI ABRUZZI	C		Secondigliano
VIA		DUCA DEGLI ABRUZZI	C		Secondigliano
VICOLETTO		DUCA DEGLI ABRUZZI	C		Secondigliano
PIAZZA		DUCA DEGLI ABRUZZI	C	da 33 a 50 (consecutiva)	Zona Industriale
VIA		DUCA DI S.DONATO	C	già Via Bernardo Quaranta	Pendino
VICO 6°		DUCHESCA	C		Pendino
VICO 10°		DUCHESCA	C		S.Lorenzo
VICO 2°		DUCHESCA	C		S.Lorenzo
VICO 7°		DUCHESCA	C		S.Lorenzo
VICO 8°		DUCHESCA	C		S.Lorenzo
VICO 9°		DUCHESCA	C		S.Lorenzo
VICO		DUCHESCA	C		S.Lorenzo
VIA		DUE LUGLIO 1820	C	già Via Giovanni Pascoli	Fuorigrotta
PIAZZETTA		DUE PORTE	C		Arenella
SALITA		DUE PORTE	C	da 1 a 75 (dispari) e da 44 a 84 (pari)	Arenella
VICO 2°		DUE PORTE	C		Arenella
SALITA		DUE PORTE	C	da 2 a 42 (pari)	Avvocata
VICO		DUE PORTE A TOLEDO	C		Montecalvario
TRAVERSA 1^		DUE PORTONI	C		Chiaiano
TRAVERSA 2^		DUE PORTONI	C		Chiaiano
VIA		DUE PORTONI	C		Chiaiano
VIA		DUSE ELEONORA	C		Planura

COMUNE DI NAPOLI

CANONE PER L'OCCUPAZIONE DI SPAZI ED AREE PUBBLICHE

STRADARIO

toponimi		categoria	note	quartiere
LARGO		ECCE HOMO	C	S. Giuseppe
VIA		ECCE HOMO	C	S. Giuseppe
VICOLETTO		ECCE HOMO	C	S. Giuseppe
SALITA		ECHIA	C	già Gradini Pizzofalcone
VICO		EGIZIACA	C	già Vico della Strada Nuova
VIA		EGIZIACA A FORCELLA	C	Pendino
VIA		EGIZIACA A PIZZOFALCONE	C	S. Ferdinando
VIA		EINAUDI LUIGI	C	Mercato
VIA		ELIOT THOMAS	C	Ponticelli
VICO DETTO		EMANUELE	C	S. Giovanni a Teduccio
DIGA FORANEA		EMANUELE FILIBERTO	C	Zona Mare--/D
VIA		EMILIA	C	Miano
VIA		EMPEDOCLE	C	già Quarta Traversa Campanile
VIA		ENEA	C	già 1° tratto di Via Vicinale Starza
VIA		ENEIDE	C	già Prolungamento di Via Pia
VIA		ENNIO	C	Bagnoli
VIA	DELL'	EPITAFFIO	C	già Traversa Mianella
VIA	DELL'	EPOMEIO	C	già Via Nuova Provinciale
VIA		ERACLITO	C	già Prima Traversa Campanile
VIA	DELL'	EREMO	C	da 19 a 87 (dispari) e da 14 a 118 (pari)
VIA	DELL'	EREMO	C	dal 1 al 15 (dispari) - dal 2 al 12 (pari)
VIA		ESOPO	C	Ponticelli
CUPA		ETERNO PADRE	C	S. Carlo Arena
VIA		ETNA	C	già Traversa Privata Limitone di Arzano
VIA		EUCLIDE	C	già Traversa Vicinale di Via Masseria Grande
TRAVERSA		EURIALO	C	Bagnoli
VIA		EURIALO	C	Bagnoli
VICO		EVANGELISTA	C	Ponticelli
VIA		FABIO MASSIMO	C	già traversa detta Scipione
VIA		FACIO BARTOLOMEO	C	Avvocata
VIA	DEI	FAENZARI	C	già Traversa Marotta già Terza Traversa Privata di Via Quattro Aprile
VIA		FALCANDO UGO	C	Avvocata
VIA		FALCOMATA' BRUNO	C	già 1° Traversa prolungamento di Via Rossini
VIA		FALCONE CESARE	C	già Traversa Egiziaca a Forcella
VIA		FALCONIERI IGNAZIO	C	S. Carlo Arena

COMUNE DI NAPOLI

CANONE PER L'OCCUPAZIONE DI SPAZI ED AREE PUBBLICHE

STRADARIO

toponimi			categoria	note	quartiere
VIA	DEI	FALEGNAMI	C	già Terza Traversa di Via Terracciano	S.Pietro a Patierno
VIA		FARAGLIA NUNZIO FEDERICO	C		Fuorigrotta
VIALE		FARNESE	C		S.Carlo Arena
VIA		FASANO TOMMASO	C		Poggioreale
CUPA	DELLE	FASCINE	C		Piscinola
FONDACO	DELLE	FATE A FORIA	C		S.Carlo Arena
VICO	DELLE	FATE A FORIA	C		S.Carlo Arena
VICOLETTO	DELLE	FATE A FORIA	C		S.Carlo Arena
VIA	DEL	FAUNO	C		Barra
VIA		FAVA ONORATO	C		S.Carlo Arena
VIA		FAZZINI LORENZO	C		Pendino
VIA		FEDERICO II	C		Planura
VIA		FEDRO	C		Chiaia
VIA		FEO FRANCESCO	C		S.Carlo Arena
VIA		FERA CESARE	C	già traversa Cavalleggeri D'Aosta	Fuorigrotta
VIA		FERGOLA SALVATORE	C		Planura
VIA		FERMI ENRICO	C	già Vico 3° Vittorio Emanuele	Chiaia
VIA		FERRARA	C		Vicaria
VIA		FERRARA CARMELA	C	già tratto della 3^ Traversa di Via Ferrara Salvatore	Bagnoli
VIA		FERRARA SALVATORE	C	già 1^ Traversa di Via Ferrara Salvatore	Bagnoli
VIA		FERRARIS GALILEO	C	da 291 a 295 (dispari) e da 140/A a 174 (pari)	Barra
VIA		FERRARIS GALILEO	C	da 1 a 289 (dispari) e da 4 a 140 (pari) - già Via 19 -19 - già Via Comunale S.M. di Costantinopoli alle Mosche	Zona Industriale
VIA		FERRI VECCHI	C		Pendino
VIA VICINALE		FERRIERA	C		Poggioreale
STRADA		FERROVIA	C		Barra
CORSO		FERROVIA	C	già Via Chiesa	Ponticelli
VIA	DELLA	FERROVIA	C		Secondigliano
LARGHETTO DETTO		FERROVIA	C		S.Giovanni a Teduccio
VICO		FERROVIA	C		S.Lorenzo
VIA	DELLA	FERROVIA CIRCUMVESUVIANA	C		Ponticelli
VIA	DELLA	FERROVIA NAPOLI - OTTAVIANO	C		Ponticelli
VIA	DELLA	FERROVIA PIEDIMONTE D'ALIFE	C		Piscinola
VICO	DELLE	FERZE AL LAVINAIO	C		Pendino
VIA VICINALE		FESTIGNANO	C	già Via Vicinale Cuparella detta anche Cupa Boniello	Fuorigrotta
VIA		FIAMMETTA	C		Pendino

COMUNE DI NAPOLI

CANONE PER L'OCCUPAZIONE DI SPAZI ED AREE PUBBLICHE

STRADARIO

toponimi			categoria	note	quartiere
VICO	DEL	FICO AL MERCATO	C		Pendino
VICO	DEL	FICO AL PURGATORIO	C		S.Lorenzo
VICO		FIGURARI	C		Pendino
VIA		FIGURELLE	C	da 1 a 71A (dispari) e da 2 a 24 (pari)	Barra
VIA		FIGURELLE	C	da 24/C a 54 (pari)	S.Giovanni a Teduccio
VICO		FIGURELLE A MONTECALVARIO	C		Montecalvario
VIA VICINALE		FILANDA	C	detta Cupa Filanda o Strada Vicinale della Filanda	Piscinola
VIA	DELLE	FILANDARE	C	già Prima Traversa di Via Casoria	S.Pietro a Patierno
VICO	DEL	FILATORIO	C		Stella
VIA		FILOMARINO CARDINALE	C	già 10^ Traversa Rione Berlingieri	Secondigliano
VIA		FILUMENA MARTURANO	C	già Quarta Traversa di Via Bartolo Longo	Ponticelli
VICO		FINALE	C		S.Lorenzo
VIA		FIORANTE CARLO	C		S.Carlo Arena
VIA		FIORENTINO FRANCESCO	C		Vicaria
VIA PRIVATA		FIORENTINO GIOVANNI	C		Secondigliano
VIA		FIUME	C		Poggioreale
VIA		FIUME MOLINO DI CASORIA	C		Ponticelli
VICOLETTO	DEL	FIUME REALE	C		Ponticelli
VIA	DEL	FIUMICELLO	C		Mercato
VIA		FLORA FRANCESCO	C	già Prima Traversa di Via Comunale Vecchia	Planura
VIA		FOGGIA	C		Vicaria
VICO 2°		FOGLIA A S.CHIARA	C		Porto
VICOLETTO		FOGLIA A S.CHIARA	C		Porto
VICO	DELLE	FOGLIE A CARBONARA	C		S.Lorenzo
VIA		FONDINA	C	già parte di Via Comunale Toscanella	Chiaiano
SUPPORTICO		FONDO DI SEPARAZIONE	C		Porto
VIA		FONSECA	C		Stella
VICO		FONSECA	C		Stella
VICOLETTO		FONSECA	C		Stella
LARGO		FONTANA	C		S.Giovanni a Teduccio
CALATA		FONTANELLE	C	da 1 a 15 (consecutiva)	Avvocata
PIAZZA		FONTANELLE	C	civici: 57 bis, 57/A, 57/B	Avvocata
VIA		FONTANELLE	C	da 25 a 79 (consecutiva)	Avvocata
CALATA		FONTANELLE	C	da 16 a 31 (consecutiva)	Stella
PIAZZA		FONTANELLE	C	da 116 a 127 (consecutiva)	Stella
VIA		FONTANELLE	C	da 1 a 23; da 84 a 115/B; da 130 175 (tutte consecutive)	Stella

COMUNE DI NAPOLI

CANONE PER L'OCCUPAZIONE DI SPAZI ED AREE PUBBLICHE

STRADARIO

toponimi			categoria	note	quartiere
VIA		FONTANELLE AL TRIVIO	C	detta anche Via Trivio o Via Trivice	Poggioreale
VICO		FONTANELLE ALLA ZABATTERIA	C		Pendino
PIAZZETTA		FORCELLA	C	già parte di Via Forcella	Pendino
VIA		FORCELLA	C		Pendino
GRADINI		FORCELLA	C		S.Lorenzo
VIA		FORCELLA	C	da 1 a 35 (consecutiva)	S.Lorenzo
VIA		FORGES DAVANZATI DOMENICO	C		S.Carlo Arena
VICO 2°		FORIA	C		S.Lorenzo
VICO		FORINO	C		S.Lorenzo
STRADA	DEL	FORMALE	C		Montecalvario
VIA		FORMISANO PASQUALE	C		Fuorigrotta
VICO 1°		FORNELLE	C	già parte del Vico Fornelle	S.Carlo Arena
VICO 2°		FORNELLE	C		S.Carlo Arena
VIALE		FORNELLI NICOLA	C	già Vico Brancaccio	Chiaia
VICO		FORNO A PORTA S.GENNARO	C		S.Lorenzo
VICO	DEL	FORNO A S.LUCIA	C		S.Ferdinando
VICO		FORNO DELLA SOLITARIA	C		S.Ferdinando
VIA		FORNO VECCHIO	C		Montecalvario
VIA		FORTE GAETANO	C	già Traversa Manfredi	S.Carlo Arena
PIAZZETTA		FORTUNATO GIUSTINO	C		Pendino
VIA		FORZATI ENRICO	C		Barra
VIA		FOSSATARO MARCELLO	C		Pendino
VICO		FOSSI A PONTENUOVO	C		S.Lorenzo
STRADA COMUNALE		FOSSITELLI	C	detta Traversa Fossitelli	Barra
TRAVERSA VICINALE		FOSSITELLI	C		Barra
VIA	DEL	FOSSO	C		Posillipo
CUPA		FOSSO DEL LUPO	C		Secondigliano
TRAVERSA 1^		FOSSO DEL LUPO	C		Secondigliano
TRAVERSA 2^		FOSSO DEL LUPO	C		Secondigliano
VIA VICINALE		FOSSO S.STEFANO	C	detta anche Cupa	Chiaia
VIA		FOSSO S.STEFANO	C	solo civico 4	Fuorigrotta
VIA VICINALE		FOSSO S.STEFANO	C	da 4/G a 7 (consecutiva)	Vomero
VIA		FRAGGIANNI NICOLA	C		Poggioreale
CUPA		FRAGOLARA	C		Chiaiano
RUA		FRANCESCA	C		Pendino
VIA		FRANCESCHI EMILIO	C		Arenella

COMUNE DI NAPOLI

CANONE PER L'OCCUPAZIONE DI SPAZI ED AREE PUBBLICHE

STRADARIO

toponimi			categoria	note	quartiere
VIA		FRANCIOSA LUIGI	C	già Tratto di PRIMA TRAVERSA ULISSE PROTA GIURLEO	Ponticelli
VIALE PRIVATO		FRANZA CARLO	C		Soccavo
VIA		FRATELLI CERVI	C		Scampia
VIALE		FRATELLI GRIMM	C		Ponticelli
VIA		FRATELLI LUMIERE	C	già Seconda Traversa di Via Bartolo Longo	Ponticelli
VIA		FRATELLI MAGNONI	C	già Vico 3° S.Maria in Portico	Chiaia
VIA		FRATELLI ROSSELLI	C		Secondigliano
VIA		FRATELLI WRIGHT	C	già Seconda Traversa di Strada Comunale Cerano	S.Pietro a Patierno
VIA		FRECCIA MARINO	C		Poggioreale
VICO		FREDDO A DONNALBINA	C		S.Giuseppe
VICO		FREDDO A RUA CATALANA	C		Porto
TRAVERSA 1° PRIVATA		FUMAROLI	C		S.Giovanni a Teduccio
TRAVERSA 2° PRIVATA		FUMAROLI	C		S.Giovanni a Teduccio
VIA		FUORI PORTA S.GENNARO	C		Stella
VIA		FUORTES ISIDORO	C	da 12 a 90 (pari) e 39	Barra
VIA		FUORTES ISIDORO	C	da 69 a 161 (dispari)	Ponticelli
VIA		FUSCO SALVATORE	C		Porto
VICO		GABELLA	C	già Via Nino Bixio	Mercato
VICO		GABELLA DELLA FARINA	C		Pendino
VICOLETTO		GABELLA DELLA FARINA	C		Pendino
VICO		GABELLA VECCHIA	C		Mercato
VIA		GAETA FRANCESCO	C	già 3° Traversa F.M. Briganti	S.Carlo Arena
VIA		GAGARIN YURI	C	già Secondo Viale a destra di Via Luce o ex civico n.14 di Via Comunale Luce	S.Pietro a Patierno
VICO		GAGLIANI A S.CHIARA	C		Porto
PIAZZETTA		GAGLIARDI	C	già parte di Vico Gagliardi	Stella
VICO 1°		GAGLIARDI	C		Stella
VICO 2°		GAGLIARDI	C		Stella
VIA		GALANTE ASPRENO GENNARO	C		Secondigliano
VIA		GALANTE GIUSEPPE	C	già Vico 3° Cavalcatoio	S.Lorenzo
VIALE	DELLE	GALASSIE	C		Secondigliano
VIA		GALDIERI MICHELE	C		Planura
VIA		GALDIERI ROCCO	C	già Viale delle Acacie	Posillipo
VIA		GALDO NICOLA	C	già Traversa Cesare Rosaroll	S.Lorenzo
VIA VICINALE		GALEONCELLO	C		Ponticelli
VIA COMUNALE		GALEONE	C		Ponticelli

COMUNE DI NAPOLI

CANONE PER L'OCCUPAZIONE DI SPAZI ED AREE PUBBLICHE

STRADARIO

toponimi			categoria	note	quartiere
VIA		GALEOTA FABIO	C		S. Carlo Arena
VIA		GALEOTA FRANCESCO	C		Fuorigrotta
VIA		GALIMBERTI TANCREDI	C		Scampia
VIA		GALLUPPI PASQUALE	C	già Vico Nunzio	Montecalvario
VIA		GALVANI LUIGI	C		Zona Industriale
VIA		GAMBARDELLA SALVATORE	C	già Cupa della Vedova - già Via Alterio Imperatore	Miano
VIA		GARGIULO FRANCESCO SAVERIO	C	già Vico 1° Foglia a S. Chiara	Porto
TRAVERSA 1^		GARIBALDI GIUSEPPE	C		Pendino
TRAVERSA 2^		GARIBALDI GIUSEPPE	C		Pendino
TRAVERSA 3^		GARIBALDI GIUSEPPE	C		Pendino
TRAVERSA 4^		GARIBALDI GIUSEPPE	C		Pendino
VIA		GARIBALDI GIUSEPPE	C		S. Giovanni a Teduccio
LARGO		GAROFALO A PAZZIGNO	C		S. Giovanni a Teduccio
VIA		GARZILLI NICOLO'	C		Soccavo
VIA		GASPARRINI GUGLIELMO	C		S. Lorenzo
VIA		GATTO ALFONSO	C	già Terza Traversa di Via Privata Zampaglione	Pianura
VIA		GATTO SAVERIO	C	da 2 a 26 (pari) già Via Scudillo	S. Carlo Arena
VIA		GATTO SAVERIO	C	da 21 a 59 (dispari) - già Via Scudillo	Stella
VIA		GAURICO POMONIO	C		Fuorigrotta
VIA		GAUSS CARLO FEDERICO	C		Pianura
VICO		GAVINE	C		Pendino
VICO LUNGO	DEL	GELSO	C	da 1 a 40 (consecutiva) e da 60 a 132 (consecutiva)	Montecalvario
VICO LUNGO	DEL	GELSO	C		S. Ferdinando
FONDACO	DEL	GELSO AI MANNESI	C		Pendino
VIA		GENOINO ELETTO	C		Pendino
VIA		GENOVA	C		Vicaria
VIA		GENOVESI ANTONIO	C		S. Carlo Arena
VIA		GENTILE GIOVANNI	C	già Traversa detta Porta Posillipo	Posillipo
VIA		GENTILESCHI ARTEMISIA	C		Pianura
VALLONE	DEI	GEROLOMINI	C		Arenella
VALLONE	DEI	GEROLOMINI	C	da 1 a 41 (dispari)	Avvocata
VICO	DEI	GEROLOMINI	C		S. Lorenzo
VALLONE	DEI	GEROLOMINI	C	da 2a a 48 (pari)	Stella
CUPA		GEROLOMINI ALLE DUE PORTE	C		Arenella
VIALE		GERUSALEMME LIBERATA	C		Secondigliano
VICOLETTO		GESU' DELLE MONACHE	C		S. Lorenzo

COMUNE DI NAPOLI

CANONE PER L'OCCUPAZIONE DI SPAZI ED AREE PUBBLICHE

STRADARIO

toponimi			categoria	note	quartiere
GRADINI		GESU' E MARIA	C		Avvocata
PIAZZA		GESU' E MARIA	C		Avvocata
VIA		GESU' E MARIA	C		Avvocata
VIA		GESUALDO DI VENOSA	C		Planura
VIALE		GESUITI	C		Avvocata
VIA		GHISLERI ARCANGELO	C		Scampia
VIA		GIANNINI ETTORE	C		Barra
PIAZZETTA		GIANNONE PIETRO	C		S.Lorenzo
VIA		GIANNONE PIETRO	C		S.Lorenzo
VIA		GIANTURCO EMANUELE	C	da 109/A a 147 (dispari) e da 112 a 170 (pari)	Poggioreale
VIA		GIANTURCO EMANUELE	C	da 1 a 109 (dispari) e da 2 a 108/A (pari)	Zona Industriale
VIA		GIAQUINTO CORRADO	C		Vomero
VICO		GIARDINETTO	C		Montecalvario
PIAZZETTA		GIARDINETTO A S.MARIA OGNI BENE	C		Montecalvario
PIAZZETTA		GIGANTE GIACINTO	C		Arenella
VIA		GIGANTE MARIO	C	già Via N° 2 Rione La Loggetta	Fuorigrotta
PIAZZETTA		GIGANTI	C		S.Lorenzo
VICO		GIGANTI	C		S.Lorenzo
VICOLETTO		GIGANTI	C		S.Lorenzo
VIA		GILIBERTI STEFANO	C	già Via Nuova detta Tavernola	Barra
VIA	DELLA	GINESTRA	C		Fuorigrotta
VIA		GIOACCHINO ABATE	C	da 2 a 116 (pari) e da 25 a 99 (dispari) - già Via Vecchia Miano	Miano
VIA		GIOACCHINO ABATE	C	da 1 a 23 (dispari)	Secondigliano
VIA		GIOIA FLAVIO	C		Porto
VICO		GIOIA FLAVIO	C		Porto
VIA		GIORDANO FABIO	C		Barra
VIA		GIOVANNI DA PROCIDA	C	già Via Camillo Pellegrino	Poggioreale
PIAZZA		GIOVANNI XXIII A SECONDIGLIANO	C	già Piazza Divina Provvidenza	Secondigliano
PIAZZA		GIOVANNI XXIII A SOCCAVO	C		Soccavo
VIA		GIOVIO PAOLO	C	già 3° Traversa Rione Berlingieri	Secondigliano
VIA		GIRARDI FRANCESCO	C	già Via Magnocavallo	Montecalvario
VIA		GIRARDI SALVATORE	C	già 2° Traversa Angiulli	Miano
VIA DETTA		GIU' AL PENDINO	C		Chiaiano
VIA	DEI	GIUBBONARI	C		Pendino
VIA		GIUDECCA VECCHIA	C		S.Lorenzo

COMUNE DI NAPOLI

CANONE PER L'OCCUPAZIONE DI SPAZI ED AREE PUBBLICHE

STRADARIO

toponimi			categoria	note	quartiere
SALITA	DEI	GIUDICI	C		Stella
VIA		GIULIANO DA MAIANO	C		Poggioreale
PIAZZETTA		GIUSSO GIROLAMO	C		Bagnoli
VIA		GIUSSO GIROLAMO	C		Bagnoli
LARGO		GIUSSO GIROLAMO	C		Porto
VIA		GIUSSO LORENZO	C	già via Raffaele Viviani	S. Carlo Arena
VIA		GIUSTINIANI LORENZO	C	già Vico Femminelle	S. Lorenzo
VICO		GIUSTINIANI LORENZO	C	già parte del Vicoletto Femminelle	S. Lorenzo
VIA		GIUSTINIANO	C	dal 2 al 46 (pari) e dal 66 al 102 (pari)	Fuorigrotta
VIA		GIUSTINIANO	C	già Via Nuova Agnano Miano da 5 a 321 (dispari); da 50 a 54 e da 128 a 198 (pari) =già Nuova Agnano-Miano 2° Tratto	Soccavo
VIA		GOBETTI PIERO	C		Scampia
VIA		GOLIA ANTONIO	C	già 1^ Traversa Trentino	Miano
VIA		GOMEZ DE AYALA RENATO	C		Vomero
VIA		GONZAGA GIULIA	C		Fuorigrotta
VIA		GORIZIA	C	già Via Ferrovia Napoli - Foggia (abolita)	Poggioreale
VIA		GRACCO CAIO	C	già 2^ traversa Marc'Antonio	Fuorigrotta
SALITA		GRADINI	C		Montecalvario
VIA	DEL	GRAN PARADISO	C		Scampia
VIA	DEL	GRAN SASSO	C		Scampia
VIA		GRANATA FRANCESCO SAVERIO	C		S. Giovanni a Teduccio
VICO		GRANDE	C		Pendino
PIAZZETTA		GRANDE ARCHIVIO	C		Pendino
VIA	DEL	GRANDE ARCHIVIO	C	già parte della Via Miroballo	Pendino
VIA		GRANDE DEGLI OREFICI	C		Pendino
CALATA	DEI	GRANILI	C		Zona Mare--/C
VANELLA		GRASSI	C		Secondigliano
VIA		GRASSI ERNESTO	C	già 1^ Traversa Pio XII	S. Carlo Arena
VICO 1°		GRAVINA	C		S. Giuseppe
VICO 2°		GRAVINA	C		S. Giuseppe
PIAZZA		GRAVINA GIAN VINCENZO	C		S. Carlo Arena
STRADA	DELLA	GRAZIA	C	già Vico Galera	Montecalvario
VICO		GRAZIE A SOPRAMMURO	C		Pendino
VICO	DELLA	GRAZIELLA	C		Porto
VIA	DEL	GRECALE	C	già Prima Traversa di Cupa Principe	S. Pietro a Patierno
VIA VICINALE		GRIECO	C	entra da Via Tirone n°6	Chiaiano

COMUNE DI NAPOLI

CANONE PER L'OCCUPAZIONE DI SPAZI ED AREE PUBBLICHE

STRADARIO

toponimi			categoria	note	quartiere
VIA		GRIECO FERDINANDO	C	ex civ. n. 84 di Via Ulisse Prota Giurleo	Ponticelli
VIA	DEI	GRIFFI	C		Porto
VIA		GRIMALDI COSTANTINO	C	già Via N° 31	Poggioreale
VIA		GRIMALDI PAOLO	C	già Via dei Fondaci	Soccavo
SALITA	DELLA	GROTTA	C		Chiaia
VICO		GROTTA A S.LUCIA	C		S.Ferdinando
VICO		GROTTA DELLA MARRA	C		S.Lorenzo
VICO		GROTTA MASTRODATTI	C		Montecalvario
VIA	DELLA	GROTTA VECCHIA	C		Fuorigrotta
VICO		GROTTICELLA	C		S.Lorenzo
VIA VICINALE		GROTTOLE	C		Planura
VICO	DEL	GROTTONE	C		S.Ferdinando
VIA		GUACCI NOBILE GIUSEPPINA	C		Pendino
VIA		GUADAGNO MICHELE	C	già Cupa S.Eframo Vecchio	S.Carlo Arena
VIA		GUANELLA DON LUIGI	C		Miano
VIA		GUANELLA DON LUIGI	C		Scampia
PIAZZETTA	DEI	GUANTAI A NAZARETH	C		Chiaiano
VIA COMUNALE		GUANTAI AD ORSOLONE	C		Chiaiano
PIAZZETTA		GUARDASCIONE EZECHIELE	C	già Piazzetta S.Rocco	Ponticelli
VICO		GUARDIA	C		S.Lorenzo
PIAZZA		GUARINO GIOVANNI	C	già Largo Parrocchia	S.Pietro a Patierno
TRAVERSA		GUERRA CAMILLO	C	ex Via Camillo Guerra n° 17/E	Chiaiano
VIA		GUERRA CAMILLO	C	già Via Guantai a Piscinelle	Chiaiano
VIA		GUIDONE PROSPERO	C	già Via P. Placido	Barra
VIA		GULLIVER	C		Ponticelli
VIA		GUSSONE GIOVANNI	C		S.Carlo Arena
VIALE		HEMINGWAY ERNST	C		Ponticelli
VIA		I MISTERI DI PARIGI	C		Secondigliano
VIA		I RACCONTI DI PIETROBURGO	C		Secondigliano
VIA		ICARO	C	ex civ. nn.25 e 95 di Cupa del Segretario	S.Pietro a Patierno
VIALE		IL BARBIERE DI SIVIGLIA	C		Secondigliano
VIA		IL FLAUTO MAGICO	C		Ponticelli
VIA		IL GIARDINO DEI CILIEGI	C		Secondigliano
VIA		IL POSTO DELLE FRAGOLE	C		Secondigliano
VIA		ILIONEIO	C		Bagnoli
VIA		ILLUMINATO FILIPPO	C		Fuorigrotta

COMUNE DI NAPOLI

CANONE PER L'OCCUPAZIONE DI SPAZI ED AREE PUBBLICHE

STRADARIO

toponimi			categoria	note	quartiere
FONDACO		IMMACOLATA	C		S.Lorenzo
VIA		IMMACOLATA CONCEZIONE	C	ex civ. n.24 di Viale Margherita	Ponticelli
VICO		IMPAGLIAFIASCHI	C		Stella
CUPA		IMPARATO	C		Stella
VIA		IMPARATO FERRANTE	C	da 223 a 501/A (dispari) e da 200 a 490 (pari)	Barra
VIA		IMPARATO FERRANTE	C	da 1 a 221 (dispari) e da 4 a 198/A (pari)	S.Giovanni a Teduccio
VIA		IMPARATO GIROLAMO	C	già Traversa di Via Stornaiuolo	Secondigliano
VIA PRIVATA		IMPERATORE ANTONIO	C		Secondigliano
VIA PRIVATA DETTA		IMPERATRICE GIUSEPPE	C		Arenella
VICOLETTO DETTO		IMPROTA	C		Secondigliano
VIA		IMPROTA CIRO	C	già parte di Cupa Catena	Secondigliano
VIA	DEGLI	INCARNATI	C		S.Lorenzo
VIA	DELLE	INDUSTRIE	C	Traversa di Via Argine - detta localmente Via Madonnella o Tavernola alla Madonnella	Barra
VIA VICINALE DETTA	DELL'	INFERMERIA	C		Fuorigrotta
VIA		INGANGI VINCENZO	C		Ponticelli
VIA DETTA		INNOMINATA	C		S.Giovanni a Teduccio
TRAVERSA PRIVATA 1^		IPPOLITO	C		Secondigliano
TRAVERSA PRIVATA 2^		IPPOLITO	C		Secondigliano
TRAVERSA PRIVATA 3^		IPPOLITO	C		Secondigliano
VIA		IROLI VINCENZO	C	già Vico Cagnazzi	Stella
VIA		IRPINIA	C	già 2^ Traversa Emanuele Gianturco	Zona Industriale
PIAZZA		ISCHIA	C		S.Giovanni a Teduccio
VIA		ISONZO	C		Fuorigrotta
CORSO		ITALIA	C		Secondigliano
TRAVERSA 4^ CORSO		ITALIA	C	già Tratto intercapedine di Corso Italia	Secondigliano
VIA		JANFOLLA VINCENZO	C	da 425 a 493 (dispari) e da 308 a 726 (pari) = già 9^ Tratto Via Miano - Agnano	Miano
TRAVERSA 1^		JANFOLLA VINCENZO	C		Piscinola
TRAVERSA 3^		JANFOLLA VINCENZO	C		Piscinola
TRAVERSA 4^		JANFOLLA VINCENZO	C	detta Ippolito	Piscinola
VIA		JANFOLLA VINCENZO	C	da 211 a 423 (dispari)	Piscinola
TRAVERSA 2^		JANFOLLA VINCENZO	C		Piscinola
VIA		JEMMA ROCCO	C		Arenella
VICOLETTO		JESU	C		S.Giovanni a Teduccio
VIA		KAUFFMAN ANGELICA	C		Arenella

COMUNE DI NAPOLI

CANONE PER L'OCCUPAZIONE DI SPAZI ED AREE PUBBLICHE

STRADARIO

toponimi			categoria	note	quartiere
VIA		KING MARTIN LUTHER	C	già Traversa Giacomo Profumo	S. Carlo Arena
VIA		LA CERTOSA DI PARMA	C		Secondigliano
PIAZZETTA		LA FENICE	C		S. Carlo Arena
VIA		LA SCALA DI SETA	C		Secondigliano
VIA		LA VISTA LUIGI	C		Vicaria
VIA		LABRIOLA ANTONIO	C		Scampia
VIA		LABRIOLA ARTURO	C		Fuorigrotta
DISCESA		LACCO	C		Vomero
TRAVERSA PRIVATA		LAGANA'	C	detta anche Monte Laganà o Viale Amore	Chiaia
VIA		LAGNO	C		S. Giovanni a Teduccio
VIA		LAGO AMPOLLINO	C		Ponticelli
VIA		LAGO D'AVERNO	C		Ponticelli
VIA		LAGO DI SCANNO	C	da 2 a 8 (pari)	Barra
VIA		LAGO DI SCANNO	C		Ponticelli
VIA		LAGO FUSARO	C		Ponticelli
VIA		LAGO LUCRINO	C		Ponticelli
VIA		LAGO PATRIA	C		Ponticelli
VIA		LAHALLE COLONNELLO CARLO	C		Vicaria
TRAVERSA		LAMMATARI	C		Stella
VICO		LAMMATARI	C		Stella
PIAZZETTA		LANCISIANO	C		Secondigliano
VIA		LANCISIANO	C		Secondigliano
VIA		LANDOLFI LUIGI	C		Poggioreale
VIA		LANZA LUIGI	C	già Via Rocco Galdieri	Barra
VIA		LANZA VINCENZO	C		S. Lorenzo
VIA		LANZIERI	C		Porto
VIA VICINALE		LARDIGHELLO	C		Chiaiano
VICO		LATILLA	C		Montecalvario
VIA		LATTANZIO	C		Soccavo
VIA		LAURIA FRANCESCO	C	già Via N° 33	Poggioreale
VIA		LAURO ACHILLE	C	già Traversa Repubbliche Marinare	Barra
CUPA		LAUTREC	C		Poggioreale
CUPA		LAUTREC	C		Vicaria
VICO	DEL	LAVATOIO	C		Zona Industriale
VIA	DEL	LAVINAIO	C		Pendino
VIA		LAVINIA	C		Bagnoli

COMUNE DI NAPOLI

CANONE PER L'OCCUPAZIONE DI SPAZI ED AREE PUBBLICHE

STRADARIO

toponimi			categoria	note	quartiere
TRAVERSA 1^		LAZIO	C		Miano
TRAVERSA 2^		LAZIO	C		Miano
TRAVERSA 3^		LAZIO	C		Miano
VIA		LAZIO	C	già nuovo tratto Via Miano - Secondigliano	Miano
VICO		LAZZI	C		Porto
VIA		LE BUCOLICHE	C	già Secondo tratto di Via Verdolino	Soccavo
VIA	DELLE	LEGIONI	C		Fuorigrotta
VIA		LEO LEONARDO	C		S. Carlo Arena
VIA		LEONARDI ALBANESE GIUSEPPE	C	già Via Papinio Stazio - già parte del Vico Vasto a Capuana	S. Lorenzo
VIA		LEONARDI CATTOLICA PASQUALE	C	da 105 a 421 (dispari) e da 168 a 300 (pari)	Bagnoli
VIA		LEONARDI CATTOLICA PASQUALE	C	da 1 a 91 (dispari) e da 2 a 138 (pari) già Viale Cristoforo Colombo o Via detta del Poligono	Fuorigrotta
TRAVERSA		LEONE	C	detta Vico del Leone o Traversa Cristoforo Colombo	Porto
VICOLETTO	DEL	LEONE	C		Porto
VIA		LEONE AMBROGIO	C	già Strada detta lungo il Fiume	Ponticelli
VICO		LEPRE AI VENTAGLIERI	C		Avvocata
PIAZZETTA	DEI	LEPRI	C		S. Lorenzo
VICO	DEI	LEPRI	C		S. Lorenzo
VICOLETTO	DEI	LEPRI	C		S. Lorenzo
VIALE		LETIZIA	C		S. Carlo Arena
VIA		LETO POMPONIO	C	già Traversa di Via Madonnelle, 195	Ponticelli
VIA VICINALE		LETTIERI	C	detta anche Cupa Lettieri o Cupa S. Rocco	Ponticelli
VIA		LETTIERI PIETRO ANTONIO	C	già parte del Vicoletto Femminelle	S. Lorenzo
VIA		LEVI PRIMO	C	già Terza Traversa di Via Perrone Capano	Planura
VIA	DEL	LIBECCIO	C	già Traversa Cupa del Principe già Quarta Traversa Cupa Santacroce	S. Pietro a Patierno
VIALE	DELLA	LIBERAZIONE	C	già Viale 28 Ottobre	Bagnoli
PIAZZA	DELLA	LIBERTA'	C		Scampia
VIA		LIBURIA	C	già Terza Traversa a Destra di Via Comunale Luce	S. Pietro a Patierno
PIAZZETTA		LIETI	C	già parte del Vico Lieti	S. Carlo Arena
VIA		LIETI A CAPODIMONTE	C		S. Carlo Arena
VIA COMUNALE		LIETO	C	da 9A a 17 (dispari)	Barra
VIA COMUNALE		LIETO	C	da 2 a 24 (pari)	S. Giovanni a Teduccio
VICO 1°	DEI	LIGUORI	C	già parte di Vico Pisciaturo	Piscinola
VICO 2°	DEI	LIGUORI	C		Piscinola
VIA	DELLA	LIGURIA	C	già Via del Littorio	Miano

COMUNE DI NAPOLI

CANONE PER L'OCCUPAZIONE DI SPAZI ED AREE PUBBLICHE

STRADARIO

toponimi			categoria	note	quartiere
VIALE	DEI	LILLA'	C		S. Carlo Arena
TRAVERSA 1^		LIMITONE DI ARZANO	C		Secondigliano
TRAVERSA 4^		LIMITONE DI ARZANO	C	già 59 di Via Limitone di Arzano	Secondigliano
VIA COMUNALE		LIMITONE DI ARZANO	C		Secondigliano
VICO		LIMONCELLO	C		S. Lorenzo
VICOLETTO 1°		LIMONCELLO	C	già parte del Vico Limoncello	S. Lorenzo
VICOLETTO 2°		LIMONCELLO	C	già parte del Vico Limoncello	S. Lorenzo
VIA		LINDBERGH CHARLES	C	già Strada Comunale Marrazzo	S. Pietro a Patierno
PIAZZETTA	DEL	LINO	C		Secondigliano
VIA		LIOY DIODATO	C	già Vico S. Anna dei Lombardi	S. Giuseppe
VIA	DELLA	LITORANEA	C	già Via Litoranea al Mercato	Zona Industriale
VIA		LIVIO ANDRONICO	C		Soccavo
PIAZZA		LO BIANCO SALVATORE	C		Poggioreale
VIA		LOFFREDI	C		S. Lorenzo
VIA		LOFFREDO FERRANTE	C		Vicaria
VIA		LOGGIA DEI PISANI	C		Porto
VIA		LOGGIA DI GENOVA	C		Pendino
VIA		LOMBARDI GIOVANNI	C	già 2^ Traversa Udalrigo Masoni	S. Carlo Arena
VIA		LOMBARDI VERA	C		Ponticelli
TRAVERSA		LOMBARDIA	C		Miano
VIA		LOMBARDIA	C		Miano
VICO		LONGO	C		S. Lorenzo
VIA		LONGO BARTOLO	C	da 221 a 353 (dispari) e da 240 a 432 (pari)	Barra
VIA		LONGO BARTOLO	C		Ponticelli
RAMPA		LONGO MARIA	C	ha assorbito Vico Madonna delle Grazie	S. Lorenzo
VIA		LONGO MARIA	C	già Via degli Incurabili	S. Lorenzo
SUPPORTICO		LOPEZ	C		S. Carlo Arena
VICOLETTO		LOPEZ	C		S. Carlo Arena
VIA		LORENZI GIAMBATTISTA	C		S. Lorenzo
VIA PRIVATA		LORENZO IL MAGNIFICO	C	civico 93 di Via Petrarca - Parco Lamaro	Posillipo
VIA		LORETO	C		Mercato
TRAVERSA		LUCE	C	ex civico 35 di Via Luce	S. Pietro a Patierno
VIA COMUNALE		LUCE	C		S. Pietro a Patierno
VIA		LUCIO SILLA	C		Bagnoli
VIA		LUNGO IL FIUME REALE	C		Ponticelli
STRADA COMUNALE		LUNGO L'ALVEO DEI CAMALDOLI	C		Chiaiano

COMUNE DI NAPOLI

CANONE PER L'OCCUPAZIONE DI SPAZI ED AREE PUBBLICHE

STRADARIO

toponimi			categoria	note	quartiere
VICO		LUPERANO	C		Avvocata
VIA		LUPO ETTORE	C	già 1^ Traversa Terracciano	S.Pietro a Patierno
VIA		LUSIERI GIOVANBATTISTA	C		Planura
VIA		MACEDONIA	C	detta Salita Prevetarielli	S.Carlo Arena
STRADA COMUNALE		MACELLO	C	già Vecchio Macello	Poggioreale
TRAVERSA 2^ DETTA		MACELLO	C		Poggioreale
VIA 2^ DETTA		MACELLO	C		Poggioreale
VIA	DEL	MACELLO	C		Poggioreale
LARGO		MACELLO	C		Secondigliano
VIA		MADAMA BUTTERFLY	C		Planura
VIA	DELLA	MADDALENA	C	da 25 a 26 (consecutiva)	Pendino
VIA	DELLA	MADDALENA	C	da 1 a 24 (consecutiva) e da 33 a 56 (consecutiva)	S.Lorenzo
VIALE		MADDALENA COMANDANTE UMBERTO	C	da 55 a 63 (dispari)	Poggioreale
VIALE		MADDALENA COMANDANTE UMBERTO	C	da 2 a 426 (pari)	S.Carlo Arena
VIALE		MADDALENA COMANDANTE UMBERTO	C	da 1 a 53/A (dispari)	S.Pietro a Patierno
VICO		MADDALENELLA DEGLI SPAGNOLI	C		S.Ferdinando
VIA COMUNALE		MADONNA DELLA BRUNA	C		Secondigliano
PIAZZA		MADONNA DELL'ARCO	C	già Piazza Municipio	Miano
TRAVERSA PRIVATA		MADONNA DELLE GRAZIE	C	detta 2^ Traversa Madonna delle Grazie	Piscinola
VIA		MADONNA DELLE GRAZIE	C	già Via S.Maria delle Grazie	Piscinola
LARGO		MADONNA DELLE GRAZIE	C		S.Lorenzo
VIA		MADONNA DELLE GRAZIE	C		Soccavo
TRAVERSA 4^		MADONNELLE	C		Ponticelli
VIA PROVINCIALE		MADONNELLE	C		Ponticelli
VIA	DEL	MAESTRALE	C	già Seconda Traversa di Cupa Santacroce	S.Pietro a Patierno
VICO		MAFFEI GIUSEPPE	C		S.Lorenzo
VIA PRIVATA DETTA		MAFFETTONE	C		Secondigliano
VIA PRIVATA		MAFFETTONE ANNA	C	detta anche Maffettone Maria Rosaria	Secondigliano
VIA PRIVATA DETTA		MAFFETTONE ENRICO	C	già Via privata Maffettone Enrico	Secondigliano
VIA		MAGLIETTA CLEMENTE	C		Ponticelli
VICO		MAGLIOLI	C	già Vico Marioli	Pendino
TRAVERSA 2^ DETTA		MAGLIONE	C		Secondigliano
TRAVERSA 3^ DETTA		MAGLIONE	C		Secondigliano
TRAVERSA		MAGLIONE	C	già prolungamento Maglione	Secondigliano
VICO		MAGLIONE	C		Secondigliano
VIA	DELLA	MAIELLA	C		Scampia

COMUNE DI NAPOLI

CANONE PER L'OCCUPAZIONE DI SPAZI ED AREE PUBBLICHE

STRADARIO

toponimi			categoria	note	quartiere
VIA	DEL	MAIO DI PORTO	C		Porto
VICO	DEI	MAIORANI	C	da 1 a 26 (consecutiva)	Pendino
VICO	DEI	MAIORANI	C	da 29 a 56 (consecutiva)	S.Lorenzo
VIA		MAIORI	C		S.Giovanni a Teduccio
VIA		MAIURI AMEDEO	C	già Via Campi Flegrei	Bagnoli
VIA		MAJORANA ETTORE	C		Planura
VIA		MALAPARTE CURZIO	C		Barra
VIA		MALAPARTE CURZIO	C	da 40 a 100 (pari) e 101	Ponticelli
VIA		MALATERRA GOFFREDO	C		Avvocata
VIALE 2°		MALATESTA	C		Vomero
CORSO		MALTA	C	da 62 a 160 (pari)	Poggioreale
TRAVERSA		MALTA	C		Poggioreale
CORSO		MALTA	C	da 65 a 185 (disp.) già Corso Orientale e Via Gemelle	Vicaria
VIA		MALYBRAN MARIA	C		Ponticelli
VIA		MANCINELLI GIUSEPPE	C	già Vico S. Giuseppe dei Nudi	Avvocata
PIAZZETTA		MANCINI	C		Pendino
VIA		MANCINI OLIVA LAURA	C	già Vico Salata a Cariatì	S.Ferdinando
VIA		MANCINI PASQUALE STANISLAO	C	da 1 a 43 (consecutiva)	Pendino
VIA		MANCINI PASQUALE STANISLAO	C	da 2 a 52 (pari)	S.Lorenzo
VIA		MANDRACCHIO A NAZARETH	C		Chiaiano
VICO		MANDRONE	C		Pendino
VIA		MANFREDI GAETANO	C		S.Carlo Arena
VICO		MANGONI	C		Chiaia
VIA		MANIN DANIELE	C		Fuorigrotta
VIA		MANLIO FERDINANDO	C		Vicaria
VIA		MANNA GIOVANNI	C		Pendino
VIA		MANNA STANISLAO	C		Soccavo
VIA		MANSO GIOVAMBATTISTA	C		Mercato
VIA		MANTHONÈ GABRIELE	C	già Vico 1° dell'Arena	S.Lorenzo
TRAVERSA 1° DI VIA COMUNALE		MARANDA	C		Ponticelli
VIA COMUNALE		MARANDA	C	già Cupa Romano	Ponticelli
VIA VICINALE		MARANDA	C		Ponticelli
VIA	DI	MARANO	C	Già via Sambuchi	Planura
VIA	DEL	MARATONETA	C	già Prima Traversa Croce di Piperno	Soccavo
VIA		MARCHE	C		Miano
VIA		MARCHESE ANNIBALE	C		S.Lorenzo

COMUNE DI NAPOLI

CANONE PER L'OCCUPAZIONE DI SPAZI ED AREE PUBBLICHE

STRADARIO

toponimi		categoria	note	quartiere
STRADA COMUNALE		MARCHESE ROTA	C	Barra
VIA		MARCIANO GENNARO	C	S. Carlo Arena
VIA		MARCO AURELIO	C	Soccavo
VIA		MARCOLONGO ROBERTO	C	già 2^ Traversa Corso Italia Secondigliano
VIA		MARCONI GUGLIELMO	C	già Via Claudio Fuorigrotta
PIAZZETTA		MARCONIGLIO	C	S. Lorenzo
VICO		MARESCA	C	Stella
CUPA		MARFELLA	C	Piscinola
VIA		MARFELLA RAFFAELE	C	solo civico 14 - già Cupa di Piscinola Miano
VIA		MARFELLA RAFFAELE	C	da 1 a 21 (dispari) e da 2 a 12 (pari) - già Via Vicinale Boscarello Piscinola
VIALE		MARGHERITA	C	Ponticelli
PIAZZA		MARGHERITA	C	già Largo Forno di Chiaiano Chiaiano
TRAVERSA DI VIA VICINALE		MARGHERITA	C	Chiaiano
VIA COMUNALE		MARGHERITA	C	Chiaiano
VIA VICINALE		MARGHERITA	C	detta anche Cupa Ciccio Chiaiano
TRAVERSA VIALE		MARGHERITA	C	ex civico 24/A di Viale Margherita Ponticelli
TRAVERSA		MARGHERI ALBERTO	C	già Viale privato Grosso e Crocella Barra
VIA		MARGHERI ALBERTO	C	già 1^ traversa Corso IV Novembre Barra
CORSO		MARIANELLA	C	già Corso Napoli Piscinola
PIAZZA		MARIANELLA	C	già Piazza Umberto I Piscinola
VIA		MARIANELLA	C	già Via Nuova Piscinola - Marianella Piscinola
VIA		MARICONDA ANDREA	C	Chiaia
TRAVERSA 2^		MARIGLIANO	C	S. Carlo Arena
VIA		MARIGLIANO	C	S. Carlo Arena
VICO 2°		MARINA	C	S. Giovanni a Teduccio
VICO 1°		MARINA AI DUE PALAZZI	C	S. Giovanni a Teduccio
VIA		MARINA DEI GIGLI	C	da 3 a 39 (dispari) S. Giovanni a Teduccio
VIA		MARINA DEI GIGLI	C	solo civico 6 Zona Industriale
VIA		MARINA DEL VINO	C	Pendino
TRAVERSA		MARINA NUOVA	C	Porto
PIAZZETTA		MARINELLI	C	già Monte Poveri Vergognosi Montecalvario
VIA		MARINO CRISTOFORO	C	già 3^ Traversa Strettola S. Anna alle Paludi Zona Industriale
VIA		MARINO DI CARAMANICO	C	già Calata Macello Poggioreale
VIA		MARINO E COTRONEI	C	Arenella
VIA		MARONE GHERARDO	C	Miano

COMUNE DI NAPOLI

CANONE PER L'OCCUPAZIONE DI SPAZI ED AREE PUBBLICHE

STRADARIO

toponimi			categoria	note	quartiere
VIA		MAROTTA GIUSEPPE	C	da 62 a 77 (consecutiva) - già Via Principessa Margherita	Pendino
VIA		MAROTTA GIUSEPPE	C	da 13 a 26 (consecutiva) e da 78 a 85 (consecutiva)	Porto
VIA		MARRAMARRA	C		Pendino
VIA		MARRONE VINCENZO	C	già Terza Traversa di Via Vicinale Trenchia detta Via Nuovo Piano Regolatore	Pianura
VIA		MARSALA	C		Miano
VIA		MARSELLI NICOLA	C	già Via Ruggero Bonghi	Pendino
VIA		MARSICANO LEONE	C		Avvocata
VIA		MARTINEZ CARLO	C		S.Giovanni a Teduccio
TRAVERSA 1^		MARTIRANO BERNARDINO	C		S.Giovanni a Teduccio
TRAVERSA 2^		MARTIRANO BERNARDINO	C		S.Giovanni a Teduccio
TRAVERSA 3^		MARTIRANO BERNARDINO	C		S.Giovanni a Teduccio
VIA		MARTIRANO BERNARDINO	C		S.Giovanni a Teduccio
VIA		MARTIRI DEL CILENTO	C	già Traversa 1^ Protopisani Nicolangelo	S.Giovanni a Teduccio
VIA		MARTIRI DELLA LIBERTA'	C		Ponticelli
VIA		MARTIRI D'OTRANTO	C	già Via Imbrecciata S.Francesco	S.Lorenzo
VICO		MARTIRI D'OTRANTO	C	già Vico Quaranta	S.Lorenzo
VIA		MARTUCCI LUIGI	C	già parte di Via Lieto	Barra
VIA		MARVASI DIOMEDE	C	già Via Carriera	Pendino
VIA	DEL	MARZANO	C		Posillipo
PIAZZA		MASANIELLO	C		Pendino
TRAVERSA PRIVATA		MASONI UDALRIGO	C		S.Carlo Arena
VIA		MASONI UDALRIGO	C	da 1 a 181 (dispari) e da 2 a 110/A (pari)	S.Carlo Arena
VIA		MASONI UDALRIGO	C	da 181A a 185 dispari e 190 pari	Secondigliano
VIA		MASSA ORONZIO	C		Porto
VIA		MASSERIA DEL MONACO	C		Secondigliano
VIA COMUNALE		MASSERIA GRANDE	C		Pianura
VIA VICINALE		MASSERIA GRANDE	C		Pianura
VIA VICINALE PER AGNANO		MASSERIA GRANDE	C		Pianura
VIA		MASSERIA MOLISSO	C	già Settima Traversa di Via Botteghelle	Ponticelli
VIA		MASSERIA SANITA' E PACE	C	già Traversa di Via Argine	Ponticelli
VIA	DELLE	MASSERIE	C	già Viale Privato Errichiello	S.Pietro a Patierno
VICO		MASTELLONE	C	già Vico Doganella del Sale	Avvocata
PROLUNGAMENTO DI VIA		MASTELLONE	C		Barra
TRAVERSA 1^		MASTELLONE	C		Barra
TRAVERSA 2^		MASTELLONE	C		Barra

COMUNE DI NAPOLI

CANONE PER L'OCCUPAZIONE DI SPAZI ED AREE PUBBLICHE

STRADARIO

toponimi			categoria	note	quartiere
VIA		MASTELLONE	C	da 1 a 141 (dispari) e da 4 a 128 (pari) - già Via del Cimitero di Barra	Barra
VIA		MASTELLONE	C	solo civico 156	Ponticelli
VIA		MASTRANI FRANCESCO	C		S. Carlo Arena
PIAZZETTA		MATERDEI	C		Avvocata
VIA		MATERDEI	C		Stella
VICOLETTO		MATERDEI	C		Stella
VIA		MATTEI GREGORIO	C		Pendino
VIA		MATTEI SAVERIO	C		S. Lorenzo
VIA		MATTIOLI RAFFAELE	C		Ponticelli
VICO		MATTONELLE	C		S. Lorenzo
VIA		MAURI CARLO	C	*	Chiaiano
SALITA		MAURO	C		Stella
VICOLETTO		MAURO	C	già Vico Leone alla Conocchia	Stella
VIA		MAZZELLA SCIPIONE	C		Avvocata
VIA		MAZZOCCHI ALESSIO	C		S. Lorenzo
VICO		MECALE	C		Stella
VICO		MEDICI	C	da 1 a 12 (consecutiva) detto a Materdei	Avvocata
VICO	DEI	MEDICI	C	detto anche Vicoletto Masucci	Posillipo
VICO		MEDICI	C	da 12/A a 22 (consecutiva) detto a Materdei	Stella
VIA		MEDRANO GIOVANNI	C		S. Carlo Arena
VIA	DEI	MELANGOLARI	C	già Riccardi o 1^ Traversa Tramway o Prima Traversa Privata Quattro Aprile	S. Pietro a Patierno
CUPA		MELITO	C		Piscinola
VIA		MELLONI MACEDONIO	C		S. Carlo Arena
VICO		MELOFIOCCOLO	C	già Strada Privata Amendola	Porto
VIA		MENENIO AGRIPPA	C	già Via Caio Gracco	Soccavo
VIA		MENICHINI MARIO	C		Fuorigrotta
VIA		MERCALLI GIUSEPPE	C	già Via N°1 del Rione Case Minime	Barra
VIA		MERCANTINI LUIGI	C		Fuorigrotta
VICO	DEL	MERCATO	C		Pendino
VIA		MERCATO DEI GRANI	C		S. Giuseppe
VIA	DELLE	MESSI	C	già Traversa Privata Conte	Soccavo
VIALE		MESSINA	C		Bagnoli
VIALE	DELLE	METAMORFOSI	C	solo civ. n. 340	Barra
VIALE	DELLE	METAMORFOSI	C	dal civ.n. 6 a civ. n. 308 e civ. n. 91	Ponticelli

COMUNE DI NAPOLI

CANONE PER L'OCCUPAZIONE DI SPAZI ED AREE PUBBLICHE

STRADARIO

toponimi			categoria	note	quartiere
VIA		METASTASIO PIETRO	C	già tratto della Via Canzanella Vecchia	Fuorigrotta
CORSO		MIANELLA	C		Miano
TRAVERSA DEL CORSO		MIANELLA	C		Miano
VIA		MIANELLA	C		Miano
VIA	DI	MIANO	C	da 111 a 203 (dispari) e da 44 a 302 (pari)	Miano
CAVONE	DI	MIANO	C		S. Carlo Arena
VIA COMUNALE VECCHIA	DI	MIANO	C	da 39 a 51 (dispari)	S. Carlo Arena
VIA	DI	MIANO	C	da 1 a 99 (dispari) e da 2 a 40 (pari)	S. Carlo Arena
TRAVERSA VECCHIA 1^		MIANO	C		Secondigliano
TRAVERSA VECCHIA 2^		MIANO	C		Secondigliano
VALLONE		MIANO	C	nessun civico - detto Cupa Vicinale di Miano	Secondigliano
VIA VECCHIA COMUNALE	DI	MIANO	C	da 81 a 89 (dispari) e da 2 a 74 (pari)	Secondigliano
VIA VECCHIA COMUNALE		MIANO A PISCINOLA	C	da 1 a 19 (dispari) e da 2 a 10/B (pari)	Miano
VIA		MIANO A PISCINOLA	C	già Via Rovigliano	Piscinola
VIA VECCHIA COMUNALE		MIANO A PISCINOLA	C	da 21 a 135 (dispari) e da 12 a 36/A (pari)	Piscinola
VIA VICINALE		MICCA PIETRO	C	già Via Vicinale Incognita	Bagnoli
VIA		MICHELUZZI ATTILIO	C		Scampia
VIA		MIGNOGNA NICOLA	C		Pendino
VIA		MILANO	C		S. Lorenzo
VICO		MILANO	C		S. Lorenzo
VIA VICINALE DETTA		MILITELLO	C		Scampia
PIAZZA	DELLA	MILIZIA	C	già Piazza Benito Mussolini e Guardia Nazionale	Miano
LARGO	DELLE	MIMOSE	C		S. Carlo Arena
VIALE		MIMOSE	C		S. Carlo Arena
VIA		MINICHINI ABATE	C	già Via Carlo Troya	S. Carlo Arena
VIA		MINICHINO DOMENICO	C	già Traversa Petrone	Barra
VICO		MINUTOLI	C		S. Carlo Arena
VIA		MINZONI DON GIOVANNI	C	già Traversa Rosario a Portamedina	Montecalvario
VIA		MIOLA CAMILLO	C		Arenella
PIAZZA		MIRACOLI	C		S. Carlo Arena
VIA	DEI	MIRACOLI	C		S. Carlo Arena
VICO	DEI	MIRACOLI	C	già Campanile ai Miracoli	S. Carlo Arena
VICO STRETTO		MIRACOLI	C		S. Carlo Arena
VICOLETTO	DEI	MIRACOLI	C		S. Carlo Arena
VIA		MIRACOLO A MILANO	C		Secondigliano
SALITA		MIRADOIS	C		S. Carlo Arena

COMUNE DI NAPOLI

CANONE PER L'OCCUPAZIONE DI SPAZI ED AREE PUBBLICHE

STRADARIO

toponimi		categoria	note	quartiere
VICO		MIRADOIS	C	S. Carlo Arena
TRAVERSA		MIRAGLIA BIAGIO	C	S. Lorenzo
VIA		MIRAGLIA BIAGIO	C	S. Lorenzo
VIA		MIRAGLIA NICOLA	C	Poggioreale
VIA		MIRANDA CARLO	C	Ponticelli
VIA		MIROBALLO	C	Pendino
VIA		MISENO	C	Bagnoli
VIA		MISERICORDIELLA	C	Stella
VIA	DEI	MISSIONARI	C	Fuorigrotta
VIA		MODIGLIANI AMEDEO	C	già Traversa Privata Pallucci Planura
SALITA		MOIARIELLO	C	S. Carlo Arena
LARGO		MOLINARI CLAUDIO	C	Ponticelli
VICO		MOLINO	C	Chiaiano
VICO		MOLINO	C	Pendino
VIA		MOLINO ANNOTTA	C	Ponticelli
VIA		MOLINO DEI CORDARI	C	già Decima Traversa di Via Botteghele Ponticelli
VIA		MOLINO DEL SALICE	C	già Seconda Traversa di Via Comunale Maranda Ponticelli
VIA VICINALE		MOLINO DELL'ANNUNZIATA	C	Ponticelli
VICO		MOLINO DELL'INFERNO	C	Zona Industriale
VIA		MOLINO FELLAPANE	C	già Nona Traversa di Via Botteghele Ponticelli
VIA		MOLINO PISCOPIO	C	già Prima Traversa di Via Madonnelle Ponticelli
VIA		MOLINO SALLUZZO	C	già Sesta Traversa di Via Botteghele Ponticelli
VIA VICINALE		MOLINO VETERE	C	Ponticelli
VIA		MOLISE	C	già 4° Traversa Emanuele Gianturco Zona Industriale
CUPA		MOLISSO	C	detta anche Via Molisso Ponticelli
VICO		MOLO ALLE DUE PORTE	C	Arenella
VICO 2°		MOLO PICCOLO	C	parzialmente demolito Porto
VICO		MONACELLE	C	S. Giovanni a Teduccio
CUPA		MONACIELLO	C	Scampia
LARGO		MONACIELLO	C	S. Giovanni a Teduccio
PIAZZETTA		MONDRAGONE	C	Chiaia
VICO		MONDRAGONE	C	Chiaia
VIA		MONET CLAUDE	C	Planura
VIA		MONFALCONE	C	già Via Vecchia Poggioreale - 3° Tratto Poggioreale
VIA	DELLA	MONGOLFIERA	C	già Traversa di Via del Riposo Poggioreale
VIA		MONROE MARILYN	C	già Prima Traversa di Via Bartolo Longo Ponticelli

COMUNE DI NAPOLI

CANONE PER L'OCCUPAZIONE DI SPAZI ED AREE PUBBLICHE

STRADARIO

toponimi			categoria	note	quartiere
VIA		MONSERRATO	C		Porto
VIA PROVINCIALE		MONTAGNA SPACCATA	C	da 201 a 631 dispari e da 200 a 598 pari	Pianura
VIA PROVINCIALE		MONTAGNA SPACCATA	C	da 1 a 123 (dispari) e da 4 a 116 (pari)	Soccavo
SALITA		MONTAGNOLA	C		S. Carlo Arena
VIA		MONTALE EUGENIO	C	già Seconda Traversa di Via Botteghele	Ponticelli
VIA VICINALE		MONTE	C	detta anche Via Vicinale Morte	Pianura
VIA		MONTE BIANCO	C	già 4^ Traversa Benedetto De Falco	Miano
VICO		MONTE DELLA PIETA'	C		Pendino
TRAVERSA		MONTE FAITO	C	detta 3^ traversa	Secondigliano
VIA		MONTE FAITO	C	già Cupa Casavatore	Secondigliano
VIA		MONTE GRAPPA	C	da 1 a 5 (dispari) da 2a a 46 (pari)	Miano
VIA		MONTE GRAPPA	C	da 7 a 137 (dispari) e da 48 a 96 (pari) - già 3^Traversa Benedetto De Falco	Secondigliano
VIA		MONTE NERO	C	già Traversa Ciro Improta e 1^ Traversa Ciro Improta	Secondigliano
VIA		MONTE NEVOSO	C		Secondigliano
VIA		MONTE POVERI VERGOGNOSI	C		Montecalvario
VIA		MONTE ROSA	C		Scampia
VIA		MONTE S. GABRIELE	C		Scampia
VIA		MONTE S.MICHELE	C	già parte della 2^ Traversa Benedetto De Falco	Secondigliano
VIA		MONTE SOMMA	C	già Traversa Ciro Improta e 2^ Traversa Ciro Improta	Secondigliano
VIA		MONTE TABURNO	C		Scampia
VIA		MONTE TIFATA	C		Secondigliano
LARGO		MONTECALVARIO	C		Montecalvario
VIA		MONTECALVARIO	C		Montecalvario
VICO 1°		MONTECALVARIO	C		Montecalvario
VICO 2°		MONTECALVARIO	C		Montecalvario
VICO LUNGO		MONTECALVARIO	C		Montecalvario
LARGHETTO		MONTELEONE	C		Barra
VICO		MONTELEONE	C		S. Giuseppe
VIA		MONTELLO	C	già 5^ Traversa Benedetto De Falco	Miano
STRADA COMUNALE		MONTELUNGO	C	detta anche Cupa Vecchia	Chiaiano
RAMPE		MONTEMILETTO	C		Avvocata
VICO		MONTEMILETTO	C		Avvocata
CONTRADA		MONTEOLIVETO	C		Pianura
FONDACO		MONTEPICCOLO	C		S. Lorenzo
VICO		MONTERODUNI	C		Chiaia

COMUNE DI NAPOLI

CANONE PER L'OCCUPAZIONE DI SPAZI ED AREE PUBBLICHE

STRADARIO

toponimi			categoria	note	quartiere
VIA		MONTESANO DOMENICO	C	solo civici 12 e 14 - già tratto di Via Agnano - Miano	Arenella
VIA		MONTESANO DOMENICO	C	dal 1 al 49 (dispari) - già 5° tratto di Via Nuova Agnano - Miano	Chiaiano
VICO 1°		MONTESANTO	C		Avvocata
VICO 2°		MONTESANTO	C		Avvocata
SCALA		MONTESANTO	C		Montecalvario
VICO		MONTESANTO	C	già Strada Gelsa Piccola	Montecalvario
VIA		MONTESILVANO	C		Stella
STRADA VICINALE		MONTESPINA	C		Bagnoli
VIA		MONTESSORI MARIA	C	già Traversa Villanova	Posillipo
VIA		MONTEVERGINE	C	già Via dei Cortili	Soccavo
GRADINI	DEI	MONTI	C		Avvocata
VICO	DEI	MONTI	C		Avvocata
VIA VICINALE	DEI	MONTI	C		Planura
VIA		MONTI	C	già cortile Via Comunale	Soccavo
PIAZZETTA		MONTICELLI TEODORO	C		Porto
PIAZZETTA		MONTICELLI TEODORO	C		S. Giuseppe
VIA		MONVISO	C	già parte della Via Benedetto De Falco	Secondigliano
VIA		MORANDI RODOLFO	C	già 2° Traversa Rocco Messina	Bagnoli
VIA		MORAVIA ALBERTO	C	già Quarta Traversa di Via Comunale Vecchia	Planura
VIA		MORELLI MICHELE	C	già parte di Via Stella Mattutina	S. Lorenzo
RAMPE		MORISANI OTTAVIO	C		S. Carlo Arena
VIA		MORISANI OTTAVIO	C		S. Carlo Arena
VICO		MORTELLE	C		S. Ferdinando
VIA	DEI	MOSAICI	C		Barra
VIA		MOSCATI GIUSEPPE	C	già Strada Privata Sapio	Mercato
CORTILE	DETTO DELLE	MOSCHE	C	vi si accede dal Corso S. Giovanni 526. Numerazione interna: 528 al	S. Giovanni a Teduccio
VIA		MUGNANO - MARIANELLA	C	già Cupa Pisciaturo o Via Amitrano	Piscinola
VICOLETTO		MUNICIPIO	C		S. Giovanni a Teduccio
PIAZZA		MUNICIPIO A PIANURA	C		Planura
VIA VICINALE		MURATE	C		Bagnoli
VIA VICINALE DETTA		MURATE O DEGLI SBIRRI	C		Bagnoli
VIA COMUNALE	DELLE	MURELLE	C	già Via Garofalo	S. Giovanni a Teduccio
TRAVERSA		MURIALDO BEATO LEONARDO	C	già Traversa Taddeo da Sessa	Poggioreale
VIA		MURIALDO BEATO LEONARDO	C	già tratto di Via Taddeo da Sessa	Poggioreale
STRADA	DETTA A	MURO SCOPERTO	C		Bagnoli

COMUNE DI NAPOLI

CANONE PER L'OCCUPAZIONE DI SPAZI ED AREE PUBBLICHE

STRADARIO

toponimi			categoria	note	quartiere
VIA		MUROLO ERNESTO	C	già Viale Privato Spinelli	Posillipo
VIA		MUSCETTOLA ANTONIO	C		Ponticelli
VIA		NABUCCO	C		Pianura
SCALA PRIVATA		NAGAR	C		Montecalvario
CUPA VECCHIA		NAPOLI	C	dal 1 al 81 (dispari) - dal 2 al 4 (pari)	Chiaiano
TRAVERSA 1^	VIA VECCHIA	NAPOLI	C		Chiaiano
TRAVERSA 2^	VIA VECCHIA	NAPOLI	C		Chiaiano
VIA		NAPOLI	C		Chiaiano
VIA VECCHIA		NAPOLI	C	detta anche Antica Via Napoli	Chiaiano
TRAVERSA PRIVATA 2^	VIA PROVINCIALE	NAPOLI	C		Pianura
VIA COMUNALE		NAPOLI	C		Pianura
VIA PROVINCIALE		NAPOLI	C		Pianura
CUPA VECCHIA		NAPOLI	C	DA 6 e 8	Piscinola
VIA		NAPOLI	C	già Via S.Croce	Ponticelli
VIA DETTA		NAPOLI - CAPODIMONTE	C		Secondigliano
TRAVERSA 1^		NAPOLI A PISCINOLA	C		Piscinola
TRAVERSA 2^		NAPOLI A PISCINOLA	C		Piscinola
TRAVERSA 3^		NAPOLI A PISCINOLA	C		Piscinola
TRAVERSA 4^		NAPOLI A PISCINOLA	C		Piscinola
VIA		NAPOLI A PISCINOLA	C		Piscinola
VIA		NAPOLITANO LUIGI	C		Ponticelli
VIA		NARDELLA EVEMERO	C	già Vico 1° Vittorio Emanuele	Chiaia
VICO		NARDONES	C		S.Ferdinando
VIA		NAZARETH	C	da 1 a 17 (consecutiva)	Arenella
VIA		NAZARETH	C	dal 17/C al 25 (consecutiva) dal 17/A al 17/B (consecutiva)	Chiaiano
VIA		NAZARETH	C	da 17A a 17B	Pianura
VIA		NAZARETH AI GUANTAI	C		Chiaiano
VIA		NAZZARO CARLO	C	già Traversa Gradini S.Liborio	Montecalvario
VIA	DELLE	NEBULOSE	C		Secondigliano
PIAZZA		NEGHELLI	C		Fuorigrotta
VIA		NERVA	C		Soccavo
VIA		NERVESIA DELLA BATTAGLIA	C		Fuorigrotta
VIA		NERVI PIERLUIGI	C		Pianura
VIA		NETTI FRANCESCO	C		Arenella
VICO	DELLA	NEVE	C		Stella
TRAVERSA 1^ PRIVATA		NICOLARDI EDUARDO	C		S.Carlo Arena

COMUNE DI NAPOLI

CANONE PER L'OCCUPAZIONE DI SPAZI ED AREE PUBBLICHE

STRADARIO

toponimi			categoria	note	quartiere
TRAVERSA 2^ PRIVATA		NICOLARDI EDUARDO	C		S. Carlo Arena
VIA		NICOLINI NICOLA	C		S. Carlo Arena
VIA		NIEVO IPPOLITO	C		Vicaria
VIA		NIFO AGOSTINO	C	già Traversa senza denominazione in Via Argine - fronte Strada Comunale Spina	Ponticelli
VIA		NINNI GIOVANNI	C	già Via Nuova dei Pellegrini	Montecalvario
VIA		NITTI FRANCESCO SAVERIO	C	già Traversa S. Maria della Fede	S. Lorenzo
VIA		NIUTTA VINCENZO	C	già Piazzetta S. Maria a Cannello	S. Lorenzo
VICO		NOCCHIE	C		S. Lorenzo
VICO		NOCE	C		Montecalvario
VICOLETTO		NOCE	C		Montecalvario
VICO	DELLA	NOCE A FONSECA	C		Stella
GRADINI	DELLE	NOCELLE	C	già tratto di Vico delle Nocelle	Avvocata
RAMPE	DELLE	NOCELLE	C		Avvocata
VICO	DELLE	NOCELLE	C		Avvocata
VICOLETTO 2°	DELLE	NOCELLE	C		Avvocata
VICOLETTO	DELLE	NOCELLE	C		Avvocata
CAVONE	DELLE	NOCI ALLO SCUDILLO	C		S. Carlo Arena
PIAZZA		NOLANA	C	da 12 a 24 (pari)	Mercato
PIAZZA		NOLANA	C	da 1 a 9 (consecutiva)	Pendino
VIA		NOLANA	C		Pendino
VIA DETTA		NOMINALE	C		S. Giovanni a Teduccio
VIA		NOTAR GIACOMO	C		Vicaria
VIA		NOTARI ELVIRA	C	già Terza Traversa Bis di Via Bartolo Longo	Ponticelli
VIA		NOTTE EMILIO	C		Planura
CORSO		NOVARA	C	da 1 a 89 (dispari) - già Corso Mazzini	S. Lorenzo
CORSO		NOVARA	C	da 10/A a 110 (pari) già Corso Occidentale e Via Mazzini	Vicaria
CORSO		NOVARA	C	da 2 a 10 (pari) - già Via Giuseppe Mazzini e Corso Incidentale	Zona Industriale
LARGO		NUNZIATELLA	C		S. Ferdinando
VIA		NUNZIATELLA	C		S. Ferdinando
VICO		NUNZIATELLA AI MIRACOLI	C		S. Carlo Arena
TRAVERSA	DI VIA	NUOVA DEL CAMPO	C		Poggioreale
VIA		NUOVA VILLA	C		S. Giovanni a Teduccio
VICO		NUOVO AI LIBRAI	C		Pendino
VIA	DEL	NUOVO RIONE S. GIOVANNI	C	Parco del sole	Fuorigrotta

COMUNE DI NAPOLI

CANONE PER L'OCCUPAZIONE DI SPAZI ED AREE PUBBLICHE

STRADARIO

toponimi			categoria	note	quartiere
VIA		NUOVO TEMPIO	C	già Strada Piscinella	S.Pietro a Patierno
VIA		NUVOLO FRANCESCO GIUSEPPE	C		Arenella
VIA VICINALE		OBBIENDOLO	C	detta anche Via Vicinale Abbiendolo	Pianura
VIA		OCCHIALINI GIUSEPPE	C		Pianura
VIA		ODISSEA	C		Barra
GRADINI		OFANTO	C		Fuorigrotta
VIA		OFANTO	C		Fuorigrotta
VIALE	DEGLI	OLEANDRI	C		S.Carlo Arena
STRADA COMUNALE	DELL'	OLIVA	C	detta anche della Conceria	Barra
PIAZZETTA		OLIVELLA	C	da 18 a 21 (consecutiva)	Avvocata
VIA		OLIVELLA	C	solo civico 21	Avvocata
VICO		OLIVELLA	C	già Scaricatoio all'Olivella	Avvocata
PIAZZETTA		OLIVELLA	C	da 1 a 17 (consecutiva)	Montecalvario
VIA		OLIVELLA	C	da 1 a 3 (consecutiva)	Montecalvario
CUPA VICINALE	DELL'	OLIVO	C	da 1 a 17/C (dispari)	Barra
CUPA VICINALE	DELL'	OLIVO	C	da 4 a 6 (pari)	Ponticelli
VICO	DEGLI	OPERA	C	già Vico Pagliara	Piscinola
VIA		OPLONTI	C		Barra
VIA		ORAZIO COCLITE	C		Soccavo
PIAZZETTA		OREFICI	C		Pendino
TRAVERSA 2^		OREFICI	C		Pendino
CUPA	DEGLI	OREFICI ALLO SCUDILLO	C		S.Carlo Arena
LARGO		ORFANELLE	C		S.Giovanni a Teduccio
VICO		ORILIA GIUSEPPE	C	già Vico Università	Porto
VIA PRIVATA		ORSA MINORE	C		Secondigliano
PIAZZETTA		ORTICELLO A LORETO	C		Mercato
VIA	DELL'	ORTIGARA	C	già 6^ Traversa Benedetto De Falco	Secondigliano
VICO		ORTO DEL CONTE	C	già Via Alessandro Bergami - già parte di Via S.Maria la Scala	Pendino
VICOLETTO		ORTO DEL CONTE	C	già Traversa S.Maria la Scala	Pendino
VIA	DEGLI	ORTOLANI	C		S.Pietro a Patierno
SALITA		OSPEDALE SUOR ORSOLA	C		Chiaia
CALATA		OSPEDALETTO	C	da 17 a 25 (consecutiva)	Porto
CALATA		OSPEDALETTO	C	solo civico 7	S.Giuseppe
VIA		OSPIZIO CAFARO PASQUALINO	C	già 2^ Traversa Ferrara Salvatore	Bagnoli
VIA		OTRANTO	C		Vicaria

COMUNE DI NAPOLI

CANONE PER L'OCCUPAZIONE DI SPAZI ED AREE PUBBLICHE

STRADARIO

toponimi			categoria	note	quartiere
VIA COMUNALE		OTTAVIANO	C		S. Giovanni a Teduccio
VIA		OVIDIO	C		Bagnoli
VICO		PACE	C		Miano
VICO	DELLA	PACE	C		S. Lorenzo
VICO NUOVO	DELLA	PACE	C		S. Lorenzo
VICO		PACELLA	C		Pendino
VICO		PACELLA AI MIRACOLI	C		S. Carlo Arena
VICOLETTO		PACELLA AI MIRACOLI	C		S. Carlo Arena
PIAZZA		PACICHELLI GIOVANNI BATTISTA	C		S. Giovanni a Teduccio
VIA DETTA		PACIFICO	C	già Via Vicinale Pacifico	Soccavo
VIA		PACINOTTI ANTONIO	C		Zona Industriale
VIALE		PACIOLI LUCA	C		Ponticelli
VIA		PADOVA	C		Vicaria
VIA		PADRE ERRICO GAETANO	C		Secondigliano
VICOLETTO		PADRE ERRICO GAETANO	C		Secondigliano
VIA		PADRE LUDOVICO DA CASORIA	C		Mercato
VIA		PADRE ROCCO	C		Mercato
VIA		PADULA DOMENICO	C	già Cupa Vicinale Napoli	Pianura
VIA		PADULA FABRIZIO	C		Soccavo
VIA		PADULA VINCENZO	C	già Traversa Alessandro Manzoni	Posillipo
VIA	DEI	PADULANI	C		S. Pietro a Patierno
VIA		PAGANINI NICCOLO'	C	già Seconda Traversa di Via Madonnelle	Ponticelli
PIAZZA		PAGANO MARIO	C		Stella
VIA		PAGANO MARIO	C	già Vico Freddo alle Pigne	Stella
RAMPE		PAGGERIA	C		S. Ferdinando
VIA		PALACH JAN	C	già Traversa Mergellina o Vico Nuovo	Chiaia
VIA		PALASCIANO FERDINANDO	C		Chiaia
VIA VICINALE		PALAZZIELLO	C		Soccavo
VICO		PALAZZO DUE PORTE	C		S. Lorenzo
VICO		PALAZZO PINTO	C		Mercato
VIA		PALERMO	C		S. Lorenzo
VIA		PALERMO MARIO	C	da 6 a 138 (pari) e da 11 a 111 (dispari)	Ponticelli
VIA		PALLAVICINO GIORGIO	C		Pendino
VICO		PALLONETTO A S. LIBORIO	C		Montecalvario
VICO STORTO		PALLONETTO S. LUCIA	C		S. Ferdinando
VICOLETTO		PALLONETTO S. LUCIA	C		S. Ferdinando

COMUNE DI NAPOLI

CANONE PER L'OCCUPAZIONE DI SPAZI ED AREE PUBBLICHE

STRADARIO

toponimi			categoria	note	quartiere
GRADINI		PALLONETTO S.LUCIA	C		S.Ferdinando
SCALA		PALLONETTO S.LUCIA	C		S.Ferdinando
VIA		PALLONETTO S.LUCIA	C		S.Ferdinando
VIA		PALLUCCI	C		Planura
VICO		PALMA	C	già Imbrecciata a S.Maria Antesaecula	Stella
STRADA VICINALE		PALMENTIELLO	C		Chiaiano
VIA NUOVA DETTA		PALMENTIELLO	C		Chiaiano
VIA VICINALE		PALMENTIELLO	C		Planura
VIA		PALMIERI LUIGI	C		Porto
VIA		PALMIERI MARCHESE GIUSEPPE	C		Vicaria
VIA		PANCINI ETTORE	C		Ponticelli
VIALE		PANCINI ETTORE	C		Ponticelli
VICO	DEI	PANETTIERI	C		Pendino
VIA		PANSINI SERGIO	C	(privo di civici) - già 6° tratto di Via Nuova Agnano - Miano	Chiaiano
VICO		PAPA	C		Avvocata
VICO		PAPARELLE	C		Pendino
VICO		PAPARELLE AL PENDINO	C		Pendino
VIA		PAPINI GIOVANNI	C	già Terza Traversa di Via Comunale Vecchia	Planura
VIA	DEI	PAPIRI ERCOLANESI	C		Barra
VICO		PARADISIELLO	C		S.Carlo Arena
GRADINI	DEL	PARADISO	C		Montecalvario
SALITA		PARADISO	C		Montecalvario
VICO		PARADISO	C		Montecalvario
VIA VICINALE		PARADISO	C	detta Via Vicinale Rispoli	Soccavo
VICO		PARADISO ALLA SALUTE	C		Avvocata
VIA		PARASCANDOLO LUIGI	C	già 2° Traversa Rione Berlingieri	Secondigliano
CUPA	DELLA	PARATINA	C	già Cupa detta Paratina	Chiaiano
VIA PRIVATA	DEL	PARCO MIMOSE	C		Secondigliano
VIA PRIVATA	DEL	PARCO QUADRIFOGLIO	C		Soccavo
VIA		PARISE	C		Miano
VICO 1°		PARISE	C		Miano
VICO 2°		PARISE	C		Miano
VICO 3°		PARISE	C		Miano
VIA		PARISE MICHELE	C	già Via della Ferriera	Poggioreale
VIA		PARISI GENERALE	C		S.Ferdinando
VIA		PARMA	C		Vicaria

COMUNE DI NAPOLI

CANONE PER L'OCCUPAZIONE DI SPAZI ED AREE PUBBLICHE

STRADARIO

toponimi			categoria	note	quartiere
VIA		PARMENIDE	C	già Seconda Traversa Campanile	Pianura
FONDACO		PARRETTARI	C	detto anche Fondaco Barrettari e Fondaco Spada	Pendino
VICO		PARRETTARI	C		Pendino
VIA		PARRILLO FRANCESCO	C		Zona Industriale
PIAZZA		PARROCCHIA	C		Barra
VICO 1°		PARROCCHIA	C		Secondigliano
TRAVERSA 1^		PARROCCHIA	C		S.Giovanni a Teduccio
VIA		PARROCCHIA	C		S.Giovanni a Teduccio
PIAZZETTA		PARROCCHIELLA S.MARIA OGNIBENE	C		Montecalvario
VIA		PARROCO SIMEOLI	C	già Via Olmo	Pianura
VICO		PARROCO VECCHIO	C	già Vicoletto detto Cieco	Secondigliano
VIA		PASCAL ERNESTO	C	già 1^ Traversa Corso Italia	Secondigliano
VIA		PASCALE GIOVANNI	C	già Traversa del Bravo	S.Pietro a Patierno
VIA		PASCALE RICCARDO	C	già Seconda Traversa di Via Antonio Toscano	Ponticelli
VIA	DEL	PASCONI	C		Poggioreale
VIA		PASOLINI PIERPAOLO	C	già Quinta Traversa di Via Perrone Capano	Pianura
VIA		PASQUALE GIUSEPPE ANTONIO	C	già 3° Vico Foria	S.Lorenzo
VIA		PASQUARIELLO GENNARO	C	già Tratto di Via Spina	Ponticelli
PASSAGGIO PEDONALE		PASSAGGIO PEDONALE	C	da Via Giacomo Leopardi 52	Fuorigrotta
VIA		PASSIBOLE	C	già Terza Traversa a Sinistra di Via Luce	S.Pietro a Patierno
VIA		PATERNUM	C	già Prolungamento di Via Quattro Aprile	S.Pietro a Patierno
VIA		PATINI TEOFILO	C		Arenella
VIA		PAVESE CESARE	C	già 4^ Traversa Rione S.Chiera	Arenella
VIA		PAVIA	C		Vicaria
VIA		PAZIENZA ANDREA	C		Scampia
VICO		PAZZARIELLO	C		Porto
LARGO		PAZZIGNO	C		S.Giovanni a Teduccio
TRAVERSA 1^		PAZZIGNO	C		S.Giovanni a Teduccio
VIA NUOVA		PAZZIGNO	C		S.Giovanni a Teduccio
VIA		PAZZIGNO	C		S.Giovanni a Teduccio
VICO 1°		PAZZIGNO	C		S.Giovanni a Teduccio
VICO 2°		PAZZIGNO	C		S.Giovanni a Teduccio
VICO 3°		PAZZIGNO	C		S.Giovanni a Teduccio
VICO 4°		PAZZIGNO	C		S.Giovanni a Teduccio
VICO 5°		PAZZIGNO	C		S.Giovanni a Teduccio
VIA		PECCHIA CARLO	C		S.Lorenzo

COMUNE DI NAPOLI

CANONE PER L'OCCUPAZIONE DI SPAZI ED AREE PUBBLICHE

STRADARIO

toponimi			categoria	note	quartiere
VIA		PEDAMENTINA S. MARTINO	C		Montecalvario
VICO		PEDAMENTINA S.MARTINO	C	già Cupa Via Vecchia S.Martino	Montecalvario
VIA	DEI	PELLEGRINI	C		Montecalvario
VICO	DEI	PELLEGRINI	C		Montecalvario
VIA		PELLEGRINO CAMILLO	C		Avvocata
VIA		PELLICCIA AURELIO ALESSIO	C		Avvocata
VIA		PENDINO	C	detta anche Casa Putana	Chiaiano
CUPA VICINALE		PEPE	C		Ponticelli
VIA		PEPE ALFREDO	C	già Prima Traversa S.Pietro	Ponticelli
VIA		PEPE COLONNELLO GABRIELE	C		Vicaria
VIA		PEPE EDUARDO	C		S.Giovanni a Teduccio
VIA		PERCOPO ERASMO	C	già 2^ Traversa Montevergine	Soccavo
VICO		PERGOLA A NOLANA	C		Pendino
VICO		PERGOLA A S.ANTONIO ABATE	C		S.Lorenzo
VICO		PERGOLA ALL'AVVOCATA	C		S.Lorenzo
VICOLETTO 1°	DELLE	PERGOLE	C		S.Lorenzo
VICOLETTO 2°	DELLE	PERGOLE	C		S.Lorenzo
VICO		PERGOLELLA	C		Montecalvario
VICO		PERGOLELLA MORBILLO	C		Montecalvario
CUPA		PERILLO A PISCINOLA	C		Scampia
VICO	DEL	PERO	C		Stella
VIA		PEROSI LORENZO	C	già Traversa Pietro Castellino	Arenella
CUPA		PERRINO	C		S.Carlo Arena
FONDACO		PERRONE	C		Avvocata
VIA		PERRONE CAPANO ATTILIO	C	già 1^ Traversa IV Novembre	Soccavo
VIA		PERSICO FEDERICO	C		Vicaria
VIA		PERSICO LUIGI	C		Soccavo
VIA	DEL	PESATORE	C	mulattiera privata	Chiaiano
VIA		PETAGNA VINCENZO	C		S.Lorenzo
VIA		PETRACCONI ENZO	C	già 1^ traversa Duca D'Aosta	Fuorigrotta
DISCESA	DEL	PETRAIO	C		Chiaia
LARGO	DEL	PETRAIO	C	solo civico 1	Chiaia
RAMPE		PETRAIO	C		Chiaia
SALITA	DEL	PETRAIO	C	da 1 a 20/A (consecutiva)	Chiaia
VICO	DEL	PETRAIO	C	da 1 a 3 (consecutiva)	Chiaia
SALITA	DEL	PETRAIO	C	da 22 a 46 (consecutiva)	Montecalvario

COMUNE DI NAPOLI

CANONE PER L'OCCUPAZIONE DI SPAZI ED AREE PUBBLICHE

STRADARIO

toponimi			categoria	note	quartiere
GRADINI	DEL	PETRAIO	C		Vomero
LARGO	DEL	PETRAIO	C	da 2 a 12 (consecutiva)	Vomero
RAMPE		PETRAIO	C	da 13 a 21 (consecutiva)	Vomero
SALITA	DEL	PETRAIO	C	solo civico 21	Vomero
VICO	DEL	PETRAIO	C	da 7 a 20 (consecutiva)	Vomero
VIA		PETRELLA ENRICO	C	già 2^ Traversa Cilea	Vomero
VIA		PETRICCIONE DIEGO	C	già 1^ Traversa Angiulli	Miano
VICO		PETRONE	C		Avvocata
VIA		PETRUCCELLI ORAZIO	C	già Via N° 4 Rione La Loggetta	Fuorigrotta
VICO	DEI	PEZZI	C		Porto
VIA		PIA	C	già Via del Cimitero	Soccavo
VIA		PIANELL GENERALE	C		Vicaria
VIALE	DEI	PIANETI	C		Secondigliano
VIA COMUNALE		PIANURA MARANO	C		Planura
VIA		PIAZZA LARGA	C	già Piazza ai Coppolari	Pendino
VICO 1°		PIAZZA LARGA	C		Pendino
VICO 2°		PIAZZA LARGA	C		Pendino
VICO		PIAZZA NUOVA	C		Porto
GRADINI	DELLA	PIAZZETTA	C		S.Giuseppe
GRADINI		PIAZZI GIUSEPPE	C	già Caracciolo	S.Carlo Arena
VIA		PIAZZI GIUSEPPE	C	già Caracciolo in Vico Saponari	S.Carlo Arena
VIA	DELLA	PIAZZOLLA	C		Vicaria
VIA		PICA GIUSEPPE	C		Mercato
VIA		PICARD EMILE	C	già Traversa Privata Colella già Via Privata Nuovo Tempio	S.Pietro a Patierno
VIA		PICASSO PABLO	C	già Quinta Traversa di Via Provinciale Napoli	Planura
VIA		PICCHIATTI BARTOLOMEO	C		Soccavo
VICO		PIEDIGROTTA	C	già Vico Cavone a Chiaia	Chiaia
TRAVERSA		PIEMONTE	C		Miano
VIA		PIEMONTE	C		Miano
TRAVERSA		PIER DELLE VIGNE	C		S.Carlo Arena
VIA		PIER DELLE VIGNE	C		S.Carlo Arena
VIA		PIERANTONI UMBERTO	C	già 2^ Traversa IV Novembre	Soccavo
PIAZZA		PIERO DELLA FRANCESCA	C		Planura
VIA VICINALE		PIETRARSA	C		Planura
VIA		PIETRARSA	C		S.Giovanni a Teduccio
FONDACO		PIETRASANTA	C	Via F.Del Giudice 27	S.Lorenzo

COMUNE DI NAPOLI

CANONE PER L'OCCUPAZIONE DI SPAZI ED AREE PUBBLICHE

STRADARIO

toponimi			categoria	note	quartiere
PIAZZETTA		PIETRASANTA	C		S.Lorenzo
VIA		PIETRI DORANDO	C		Ponticelli
PIAZZETTA		PIGNATELLI FABRIZIO	C		Montecalvario
VIA		PIGNATELLI FABRIZIO	C	già Vico Freddo alla Pignasecca	Montecalvario
VIA		PIGNATELLI GENERALE FRANCESCO	C		Vicaria
VIA VICINALE		PIGNATIELLO	C		Planura
VICO	DELLE	PIGNE	C		Stella
VIA		PIMENTEL DE FONSECA ELEONORA	C	già Via G. Nicotera	S.Lorenzo
TRAVERSA PRIVATA	DEL VIALE DEI	PINI	C		S.Carlo Arena
VIALE	DEI	PINI	C		S.Carlo Arena
VIA		PINI DI SOLIMENE	C		Barra
VIA		PINOCCHIO	C		Ponticelli
VIA		PINTO GENERALE FRANCESCO	C		Vicaria
PROLUNGAMENTO DI VIA		PINTOR JAIME	C		Secondigliano
VIA		PINTOR JAIME	C	già Traversa Grassi	Secondigliano
VIA		PIO XII	C		S.Carlo Arena
CUPA		PIRONTI	C		Barra
VIA		PIRONTI MICHELE	C	già Vico Cangianelli al Mercato	Pendino
VICO	DEI	PIROZZOLI	C		Stella
VIA		PISA	C		Vicaria
VIA		PISACANE CARLO	C		S.Lorenzo
VIA		PISANELLI	C		S.Lorenzo
VIA		PISANELLI GIUSEPPE	C		S.Ferdinando
VIA		PISANI	C		Planura
VIA		PISCETTARO LUIGI	C	già Prima Traversa di Via Apostolico	Ponticelli
VICO		PISCICELLI	C		S.Lorenzo
STRADA VICINALE		PISCINELLE	C	da 2 a 54 pari	Chiaiano
VIA VICINALE		PISCINOLA	C		Miano
VIA		PISCINOLA	C		Piscinola
VIA VICINALE		PISCINOLA - MELITO	C		Scampia
VIA		PITAGORA	C		Planura
RAMPE PRIVATE		PIZZOFALCONE	C		S.Ferdinando
VIA NUOVA		PIZZOFALCONE	C		S.Ferdinando
VICO DETTO		PIZZORUSSO	C		Secondigliano
VIA		PLACIDO PASQUALE	C	già Traversa Scuola di Commercio	S.Giuseppe

COMUNE DI NAPOLI

CANONE PER L'OCCUPAZIONE DI SPAZI ED AREE PUBBLICHE

STRADARIO

toponimi			categoria	note	quartiere
VIA		PLATONE	C	già Seconda Traversa di Via Vicinale Trecia detta Parco Marzano	Pianura
VIA		PLEBISCITO	C		Piscinola
VICO 1°		PLEBISCITO	C		Piscinola
VICO 2°		PLEBISCITO	C		Piscinola
VIA		PLINIO	C		Bagnoli
GRADINI		PO	C		Fuorigrotta
VIA		PO	C	da 1 a 55 (dispari) e da 2 a 30 (pari)	Fuorigrotta
VIA		PO	C	da 57 a 93 (dispari) e da 32 a 52 (pari)	Soccavo
PIAZZA		PODERICO LUIGI	C	da 2 a 3 (consecutiva)	S. Lorenzo
PIAZZA		PODERICO LUIGI	C	da 4 a 20 (consecutiva)	Vicaria
VIALE	DEL	POGGIO DI CAPODIMONTE	C		S. Carlo Arena
EMICICLO		POGGIOREALE	C	parte di Via Poggioreale	Poggioreale
VIA NUOVA		POGGIOREALE	C	da 21/A a 177/C (consecutiva)	Poggioreale
VIA NUOVA		POGGIOREALE	C	da 1 a 19A (consecutiva) e da 178 a 190 (consecutiva)	Vicaria
VIA VECCHIA		POGGIOREALE	C		Vicaria
TRAVERSA PRIVATA		POLA	C		Arenella
CUPA DETTA	DEL	POLIGONO	C		Fuorigrotta
VICO		POLITI	C		Montecalvario
VICOLETTO 1°		POLITI	C		Montecalvario
VICOLETTO 2°		POLITI	C		Montecalvario
VICOLETTO 3°		POLITI	C		Montecalvario
CALATA		POLLENA	C		Zona Mare--/C
VIA		POLLIO ALBERTO	C	già 1^ Traversa Corso Italia	Secondigliano
VIA		POLLIO FELICE	C		Bagnoli
VIA		POLO MARCO	C	già Via Amerigo Vespucci	Fuorigrotta
TRAVERSA PRIVATA		POLVERIERA	C		Vicaria
VIA		POLVERIERA	C		Vicaria
VIA		POMILIO MARIO	C		Ponticelli
VIA	DEL	PONTE	C		Miano
VICO 1°	DEL	PONTE	C		Miano
VICO 2°	DEL	PONTE	C		Miano
VICO 3°	DEL	PONTE	C		Miano
VIA VICINALE		PONTE	C		Pianura
VICO LUNGO	DEL	PONTE	C		Secondigliano
PIAZZETTA		PONTE CARACCILO	C	dal 1 al 12 (consecutiva)	Chiaiano

COMUNE DI NAPOLI

CANONE PER L'OCCUPAZIONE DI SPAZI ED AREE PUBBLICHE

STRADARIO

toponimi			categoria	note	quartiere
PIAZZETTA		PONTE CARACCIOLIO	C	nessun civico	Piscinola
VIA		PONTE DEI FRANCESI	C		S.Giovanni a Teduccio
VIA		PONTE DEI GRANILI	C	da 4 a 22/B (pari)	S.Giovanni a Teduccio
VIA		PONTE DEI GRANILI	C	da 1 a 69 (dispari) da 24 a 32 pari	Zona Industriale
VIA		PONTE DELLA MADDALENA	C		Zona Industriale
VICO 1°		PONTE DELLA MADDALENA	C		Zona Industriale
CALATA		PONTE DI CASANOVA	C		Vicaria
SCALE		PONTE DI CHIAIA	C		S.Ferdinando
PIAZZETTA		PONTECORVO	C		Avvocata
SALITA		PONTECORVO	C		Avvocata
VICO LUNGO		PONTECORVO	C		Avvocata
VICO		PONTECORVO	C		Avvocata
GRADINI		PONTENUOVO	C		S.Lorenzo
SALITA		PONTENUOVO	C		S.Lorenzo
VIA		PONTENUOVO	C		S.Lorenzo
VICOLETTO 1°		PONTENUOVO	C	già parte dell Salita Pontenuovo	S.Lorenzo
VICOLETTO 2°		PONTENUOVO	C	già parte dell Salita Pontenuovo	S.Lorenzo
VICOLETTO 3°		PONTENUOVO	C	già parte dell Salita Pontenuovo	S.Lorenzo
VICOLETTO 4°		PONTENUOVO	C	già Vico delle Ferze	S.Lorenzo
GRADINI		PONTI ROSSI	C		S.Carlo Arena
VIA		PONTI ROSSI	C		S.Carlo Arena
CORSO		PONTICELLI	C	già Corso Umberto 1°	Ponticelli
CUPA	DI	PONTICELLI	C		Barra
VIALE	DELLE	PORCELLANE DI CAPODIMONTE	C		S.Carlo Arena
VIA		PORCELLI NICOLA E TULLIO	C	già Via N°1 Rione La Loggetta	Fuorigrotta
VIA VICINALE		PORCHIANO	C	detta localmente Cupa Chiesa	Ponticelli
VIA	DETTA	PORCHIERA	C		Ponticelli
VIA VICINALE		PORCHIERA	C		Ponticelli
VIA		PORTA A S.GENNARO	C		S.Lorenzo
VIA		PORTA POSILLIPO	C		Posillipo
VIA		PORTACARRESE A MONTECALVARIO	C		Montecalvario
VICO		PORTAMEDINA	C		Montecalvario
VICOLETTO		PORTAMEDINA	C		Montecalvario
PIAZZA		PORTANOVA	C		Pendino
VIA		PORTANOVA	C		Pendino
VICO		PORTAPICCOLA A DONNALBINA	C		S.Giuseppe

COMUNE DI NAPOLI

CANONE PER L'OCCUPAZIONE DI SPAZI ED AREE PUBBLICHE

STRADARIO

toponimi			categoria	note	quartiere
VICO 1°		PORTAPICCOLA A MONTECALVARIO	C		Montecalvario
VICO 2°		PORTAPICCOLA A MONTECALVARIO	C		Montecalvario
VICO 3°		PORTAPICCOLA A MONTECALVARIO	C		Montecalvario
LARGO		PORTERIA AL CONSIGLIO	C		Montecalvario
SALITA		PORTERIA S.RAFFAELE	C		Avvocata
PIAZZETTA		PORTO	C	da 1 a 11 (consecutiva)	S.Giuseppe
VIA VICINALE		PORTONCINO DEI CAMALDOLI	C	da 2 a 12 (pari)	Soccavo
VIA VICINALE		PORTONE	C	o Cupa Taverna del Portone	Piscinola
VIA		PORZIO CAMILLO	C		S.Lorenzo
VICOLETTO		PORZIO CAMILLO	C	già Vicoletto Speranzella	S.Lorenzo
VICO		PORZIO SIMONE	C	già Traversa detta Camillo Porzio	S.Lorenzo
GALLERIA	DI	POSILLIPO	C	detta Galleria Laziale	Chiaia
VIA		POSITANO	C		S.Giovanni a Teduccio
VIA		POSTICA MADDALENA	C		S.Lorenzo
VIA		POTENZA	C		Porto
VICO		POTENZA	C	già 2° Vico Potenza	Porto
CUPA		POZZELLE	C		S.Carlo Arena
VICO STORTO	DEL	POZZO	C		Secondigliano
VIA		PRAGA MAGICA	C		Secondigliano
VIA		PRATELLA ATTILIO	C	da 5 a 37 (dispari) e da 6 a 10 (pari)	Arenella
VIA		PRATELLA ATTILIO	C	da 41 a 89 (dispari) - già Traversa Salita Due Porte	Avvocata
VIA		PRATT HUGO	C		Scampia
VIA		PRESUTTI ENRICO	C	già tratto di Via due Porte	Arenella
STRADA COMUNALE	DEL	PRINCIPE	C	dal 1 al 13/a (dispari) - dal 47 al 55 (dispari) (già Cupa Principe)	Chiaiano
STRADA COMUNALE	DEL	PRINCIPE	C	dal 2 al 10 già Cupa del Principe	Piscinola
CUPA	DEL	PRINCIPE	C	da 1 a 85 (dispari) già Via S.Pio	Poggioreale
CUPA	DEL	PRINCIPE	C	da 2 a 106 (pari) - già Cupa S.Pio	S.Pietro a Patierno
STRADA COMUNALE CUPA		PRINCIPE	C		S.Pietro a Patierno
TRAVERSA		PRINCIPE DI NAPOLI	C		Ponticelli
VIA		PRINCIPE DI NAPOLI	C	già Via Ponte di Cristo	Ponticelli
VIA		PRINCIPE DI NAPOLI	C	già Strada Lava	S.Pietro a Patierno
VIA		PRINCIPE DI SANNICANDRO	C	da 8 a 68 (pari)	Barra
VIA		PRINCIPE DI SANNICANDRO	C	da 1 a 35 (dispari) e da 2 a 4 (pari) - già Via Tropeano Giuseppe	S.Giovanni a Teduccio
VIA		PRINCIPE UMBERTO	C	già Via Urbano Rattazzi	Miano

COMUNE DI NAPOLI

CANONE PER L'OCCUPAZIONE DI SPAZI ED AREE PUBBLICHE

STRADARIO

toponimi			categoria	note	quartiere
PIAZZETTA		PRINCIPESSA MARGHERITA	C	da 1 a 8 (consecutiva)	Pendino
TRAVERSA		PRINCIPESSA MARGHERITA	C		Pendino
PIAZZETTA		PRINCIPESSA MARGHERITA	C	da 9 a 14 (consecutiva)	Porto
SALITA	DEI	PRINCIPI	C		Stella
VIA	DEL	PRIORATO	C	già Vico Albano	Avvocata
VIA		PRISCO CARDINALE	C		S. Carlo Arena
PIAZZA		PROCIDA	C		S. Giovanni a Teduccio
VIA		PROFUMO GIACOMO	C		S. Carlo Arena
LARGO		PROPRIO D'AVELLINO	C		S. Lorenzo
LARGO		PROPRIO DI ARIANIELLO	C		S. Lorenzo
VIA		PROSERPINA	C	già Prima Traversa Cavone degli Sbirri	Soccavo
VIA		PROTA GIURLEO ULISSE	C	già Via Antonio Toscano	Ponticelli
LARGO PRIVATO		PROTO	C		Chiaia
CORSO		PROTOPISANI NICOLANGELO	C		S. Giovanni a Teduccio
LARGO		PROTOPISANI NICOLANGELO	C		S. Giovanni a Teduccio
TRAVERSA 2^		PROTOPISANI NICOLANGELO	C		S. Giovanni a Teduccio
TRAVERSA 3^		PROTOPISANI NICOLANGELO	C		S. Giovanni a Teduccio
TRAVERSA 4^		PROTOPISANI NICOLANGELO	C		S. Giovanni a Teduccio
TRAVERSA		PROVENZALE FRANCESCO	C		S. Carlo Arena
VIA		PROVENZALE FRANCESCO	C		S. Carlo Arena
VICO	DELLA	PROVVIDENZA	C		Avvocata
VIA PROVINCIALE	DELLE	PUGLIE	C		Ponticelli
VICO		PUOTI BASILIO	C	già Vico dei Sei	Montecalvario
VIA		PURGATORIO	C		Ponticelli
VICO STORTO	DEL	PURGATORIO	C		S. Lorenzo
VICO		PURGATORIO AD ARCO	C		S. Lorenzo
VIA		QUAGLIA PIERO	C	già Traversa Zabatteria	Pendino
VIA		QUAGLIARIELLO GAETANO	C	già Via Com.Orsolone ai Cangiani o Via Cappella dei Cangiani	Chiaiano
VIA		QUARANTA BERNARDO	C	da 73 a 109 (dispari) e da 4/A a 6P (pari)	Barra
TRAVERSA 1^		QUARANTA BERNARDO	C		S. Giovanni a Teduccio
TRAVERSA		QUARANTA BERNARDO	C		S. Giovanni a Teduccio
VIA		QUARANTA BERNARDO	C	da 1 a 71/F (dispari) da 2 a 4 e da 8 a 106/A (pari)	S. Giovanni a Teduccio
VIA		QUARANTA DOMENICO	C	già Via N°3 Rione La Loggetta	Fuorigrotta
LARGO		QUATTRO APRILE	C		S. Pietro a Patierno
VIALE		QUATTRO APRILE	C	già Via Tramway	S. Pietro a Patierno

COMUNE DI NAPOLI

CANONE PER L'OCCUPAZIONE DI SPAZI ED AREE PUBBLICHE

STRADARIO

toponimi			categoria	note	quartiere
GALLERIA	DELLE	QUATTRO GIORNATE	C	detta Galleria 9 Maggio	Chiaia
FONDACO		QUATTRO MONTAGNE	C	Vico Longo 46	S.Lorenzo
CORSO		QUATTRO NOVEMBRE	C	già Corso Spinelli	Barra
VIA		QUATTRO NOVEMBRE	C	già tratto di Via Napoli	Soccavo
STRADA VICINALE		QUATTROCALLI	C		S.Pietro a Patierno
VICO		QUATTROMANI	C		Miano
VIA		QUINTILIANO	C		Soccavo
VIA		RAFFAELLI GIUSEPPE	C	già Traversa del Corso Chiaiano	Chiaiano
FONDACO		RAGNO	C		Avvocata
VIA		RAIMONDI PIETRO	C	già detto Viale Alderisi	S.Carlo Arena
VIA		RAMAGLIA	C		Piscinola
VIA		RANIERI ANTONIO	C	già parte di Via S.Pietro ad Aram	Pendino
VICO		RATTAZZI URBANO	C	già parte del Vico Settembrini	Miano
VIA		RAVELLO	C		S.Giovanni a Teduccio
VIA VICINALE		RAVIONCIELLO	C		Ponticelli
VIA		REA DOMENICO	C		Ponticelli
VIA		REDIPUGLIA	C		Fuorigrotta
VIA		REGA FILIPPO	C	già Salita S.Carlo alle Mortelle	Chiaia
VIA VICINALE		REGGENTE	C		Chiaiano
VIA		REGGIA DI PORTICI	C		Zona Industriale
VIA	DEI	REGGIOLARI	C	già Traversa Marotta già Quarta Traversa Privata di Via Quattro Aprile	S.Pietro a Patierno
LARGO		REGINA COELI	C		S.Lorenzo
PIAZZA		REGINA ELENA	C	già Piazza Tiglio	Miano
VIA		REGINA MARGHERITA	C	già Via Nuova Miano - Secondigliano	Miano
VIA		RENOVELLA	C		Pendino
VIA	DELLE	REPUBBLICHE MARINARE	C	da1 a 109 e da 301 a 519 (dispari): da 2 a 150 e da 226 a 444 (pari) - già Via Residenziale o Nuova detta Barra	Barra
VIA	DELLE	REPUBBLICHE MARINARE	C	da 189 a 227 (dispari) da 182 a 222/M (pari)	S.Giovanni a Teduccio
VIALE	DELLA	RESISTENZA	C		Scampia
PIAZZA		RIARIO SFORZA CARDINALE SISTO	C	già Piazzetta Guglia del Duomo	S.Lorenzo
VIA PRIVATA DETTA		RICCI	C		Secondigliano
VIA		RICCI ERNESTO	C	già Via Prolungamento Arno	Soccavo
VIA		RICCI PAOLO	C	ex civ.n.42 di Corso Ferrovia	Ponticelli
VIA		RICCI UGO	C	già 2^ Traversa ViaS.Stefano	Vomero
SALITA	DELLA	RICCIA	C		S.Carlo Arena
VIA		RICCIARDI GIUSEPPE	C		Mercato

COMUNE DI NAPOLI

CANONE PER L'OCCUPAZIONE DI SPAZI ED AREE PUBBLICHE

STRADARIO

toponimi			categoria	note	quartiere
VICO	DEL	RIFUGIO	C		S.Lorenzo
VIA		RIGOLETTO	C		Pianura
VIA		RIMINI	C		Vicaria
TRAVERSA 2^		RIONE TRIVIO	C		Poggioreale
VIA		RIPA MATTEO	C	già Vico S.Severo a Capodimonte	Stella
TRAVERSA	DEL	RIPOSO	C		Poggioreale
VIA	DEL	RIPOSO	C		Poggioreale
VIA	DEL	RIPOSO	C	dal n.91 al n.103	S.Pietro a Patierno
VIA	DEL	RISANAMENTO	C	già Via Risorgimento	Ponticelli
VIA		RISMONDI FRANCESCO	C	già Via Molise	Miano
VICO 1°		RISORGIMENTO	C		Piscinola
VICO 2°		RISORGIMENTO	C		Piscinola
VIA		RISORGIMENTO	C	già tratto di Via Napoli	Soccavo
SALITA		RITIRO DELLA PURITA'	C		S.Carlo Arena
TRAVERSA		RIZZO LUIGI	C		Fuorigrotta
VIA		RIZZO LUIGI	C		Fuorigrotta
LARGO		ROBERTELLI	C		S.Giovanni a Teduccio
VICO	DEI	ROCCI	C		Pendino
VIA		ROCCO MARCO DI TORREPADULA	C	già 8° tratto di Via Agnano - Miano	Piscinola
TRAVERSA		ROCCO NICOLA	C		S.Lorenzo
VIA		ROCCO NICOLA	C		S.Lorenzo
VIA		RODINO' LEOPOLDO	C	già Vico Storto S.Marcellino	Pendino
VIA VECCHIA		ROMA	C		Secondigliano
VICOLETTO DI VIA VECCHIA		ROMA	C		Secondigliano
VIA		ROMA VERSO SCAMPIA	C		Scampia
TRAVERSA		ROMA VERSO SCAMPIA	C	ex civico 156 di Via Roma Verso Scampia	Secondigliano
VIA		ROMA VERSO SCAMPIA	C		Secondigliano
VIA		ROMANIELLO VINCENZO	C		Avvocata
VIA VICINALE		ROMANO	C		Pianura
VIA		ROMANO LIBORIO	C	già parte di Via Nuova Orefici e di Vico Pellettieri	Pendino
PIAZZA		ROMANO NICOLA	C		Chiaiano
VIA		ROMOLO E REMO	C		Soccavo
VIA		RONCHI DEI LEGIONARI	C		Fuorigrotta
TRAVERSA		RONDINELLA	C		Barra
STRADA VICINALE		RONDINELLA	C		Ponticelli
VIA		ROSA DEI VENTI	C		S.Pietro a Patierno

COMUNE DI NAPOLI

CANONE PER L'OCCUPAZIONE DI SPAZI ED AREE PUBBLICHE

STRADARIO

toponimi		categoria	note	quartiere
FONDACO		ROSARIELLO	C	Stella
VICO 1°		ROSARIELLO ALLE PIGNE	C	Stella
VICO 2°		ROSARIELLO ALLE PIGNE	C	Stella
GRADINI		ROSARIO A PORTAMEDINA	C	Montecalvario
PIAZZETTA		ROSARIO A PORTAMEDINA	C	Montecalvario
VIA		ROSARIO A PORTAMEDINA	C	Montecalvario
VICO		ROSARIO A PORTAMEDINA	C	Montecalvario
VICOLETTO		ROSARIO A PORTAMEDINA	C	Montecalvario
PIAZZETTA		ROSARIO DI PALAZZO	C	S.Ferdinando
VICO		ROSARIO DI PALAZZO	C	S.Ferdinando
VICOLETTO		ROSARIO DI PALAZZO	C	S.Ferdinando
VICO		ROSE	C	Avvocata
VIALE	DELLE	ROSE	C	S.Carlo Arena
VIA		ROSSELLINI ROBERTO	C	già Quinta Traversa di Via Bartolo Longo
VIA		ROSSETTI GABRIELE	C	Fuorigrotta
VIA		ROSSI DORIA MANLIO	C	Ponticelli
VIA		ROSSOMANDI FLORESTANO	C	Vomero
VIA		ROTA BERNARDINO	C	già Vico S.Giovanni a Mare
VIA		ROTA NINO	C	Pianura
STRADA VICINALE		ROTONDELLA	C	Chiaiano
VICO		ROTTO AL LAVINAIO	C	Pendino
VICO		ROTTO AL MERCATO	C	Pendino
VIA		ROVITO SCIPIONE	C	S.Carlo Arena
VIA		RUBEO	C	S.Pietro a Patierno
CUPA		RUBINACCI	C	detta "de Purtualle"
VIA		RUCCELLO ANNIBALE	C	già Quinta Traversa di Via Comunale Vecchia
VIA		RUFFA EDOARDO	C	già Traversa 2^ Cumana
VIALE		RUFFO FULCO DI CALABRIA	C	da 1 a 7 (dispari)
VIALE		RUFFO FULCO DI CALABRIA	C	da 11 a 105 (dispari)
VIA		RUGGI FRATELLI	C	Pendino
TRAVERSA		RUGGIERO IL NORMANNO	C	Pianura
VIA		RUGGIERO IL NORMANNO	C	Pianura
VIA		RUGGIERO RAFFAELE	C	già Circumvallazione Antico Lago di Agnano
VIA		RUSSO ALFREDO VITTORIO	C	già tratto di Via due Porte
VIA		RUSSO ENRICO	C	Ponticelli
VIA		RUSSO VINCENZO	C	Porto

COMUNE DI NAPOLI

CANONE PER L'OCCUPAZIONE DI SPAZI ED AREE PUBBLICHE

STRADARIO

toponimi		categoria	note	quartiere
VIA	RUSSOLLILLO PARROCO GIUSTINO	C	già Via del Cimitero	Pianura
VIA	RUTA ALFONSO	C	già 2^ Traversa Trentino	Miano
VIA	RUTA ENRICO	C	già Vico Rotto S.Lucia al Monte	Montecalvario
VIA	SAGATA	C		Pendino
VIA	S.AGOSTINO ALLA ZECCA	C		Pendino
VICO 1°	S.AGOSTINO ALLA ZECCA	C		Pendino
VICO LUNGO	S.AGOSTINO DEGLI SCALZI	C	solo civico 1	Avvocata
VIA	S.AGOSTINO DEGLI SCALZI	C	già Largo S.Agostino degli Scalzi	Stella
VICO LUNGO	S.AGOSTINO DEGLI SCALZI	C	da 2 a 48 (pari)	Stella
VICO STORTO	S.AGOSTINO DEGLI SCALZI	C		Stella
VICO	S.ALESSIO	C		Pendino
PIAZZA	S.ALFONSO A MARIANELLA	C	già Piazza Chiesa	Piscinola
PIAZZETTA	S.ALFONSO E S.ANTONIO A TARSIA	C		Avvocata
VIA	S.ALFONSO MARIA DE LIGUORI	C		S.Lorenzo
VIA	S.ANDREA AVELLINO	C	già 13^ Traversa Rione Berlingieri	Secondigliano
PIAZZETTA	S.ANDREA DELLE DAME	C	già parte del Vico Settimo Cielo	S.Lorenzo
CUPA VICINALE	S.ANIELLO	C		Barra
LARGO DETTO	S.ANIELLO	C		Barra
VIA VICINALE	S.ANIELLO	C		Pianura
LARGHETTO	S.ANIELLO A CAPONAPOLI	C		S.Lorenzo
VICO	S.ANIELLO A CAPONAPOLI	C		S.Lorenzo
VIALE	S.ANNA	C		Arenella
FONDACO	S.ANNA	C		Avvocata
PIAZZA	S.ANNA A CAPUANA	C		S.Lorenzo
VICO	S.ANNA A PORTA CAPUANA	C		S.Lorenzo
STRETTOLA	S.ANNA ALLE PALUDI	C		Zona Industriale
TRAVERSA 2^	S.ANNA ALLE PALUDI STRETTOLA	C		Zona Industriale
PIAZZETTA	S.ANNA DI PALAZZO	C		S.Ferdinando
SALITA	S.ANNA DI PALAZZO	C		S.Ferdinando
VIA	S.ANNA DI PALAZZO	C		S.Ferdinando
VICO	S.ANNA DI PALAZZO	C		S.Ferdinando
VICO STORTO	S.ANNA DI PALAZZO	C		S.Ferdinando
VICOLETTO	S.ANNA DI PALAZZO	C		S.Ferdinando
VIA	S.ANTONIO A CAPODIMONTE	C		S.Carlo Arena
SALITA	S.ANTONIO A TARSIA	C		Avvocata
VIA	S.ANTONIO ABATE	C	già Borgo S. Antonio Abate	S.Lorenzo

COMUNE DI NAPOLI

CANONE PER L'OCCUPAZIONE DI SPAZI ED AREE PUBBLICHE

STRADARIO

toponimi			categoria	note	quartiere
VICO 1°		S.ANTONIO ABATE	C		S.Lorenzo
VICO 2°		S.ANTONIO ABATE	C		S.Lorenzo
VICO LUNGO		S.ANTONIO ABATE	C		S.Lorenzo
VICOLETTO		S.ANTONIO ABATE	C		S.Lorenzo
SALITA		S.ANTONIO AI MONTI	C	da 42/A a 87 (consecutiva)	Avvocata
GRADINI		S.ANTONIO AI MONTI	C		Montecalvario
SALITA		S.ANTONIO AI MONTI	C	da 1 a 42 (consecutiva)	Montecalvario
VIA		S.ANTONIO AI MONTI	C		Montecalvario
ALVEO		S.ANTONIO DEI PISANI	C	detta anche Via Vicinale S.Antonio dei Pisani	Planura
VICOLETTO		S.ANTONIO DI PADOVA	C		S.Lorenzo
PIAZZETTA		S.ARCANGELO A BAIANO	C		Pendino
VIA		S.ARCANGELO A BAIANO	C		Pendino
VIA		S.ARSIERO	C		Barra
VIA		S.ATTANASIO	C		S.Lorenzo
PENDINO		S.BARBARA	C	da 1 a 10 (consecutiva)	Porto
PENDINO		S.BARBARA	C	da 10/A a 25 (consecutiva)	S.Giuseppe
VIA		S.BARTOLOMEO	C		Porto
VIA		S.BIAGIO AI TAFFETTANARI	C		Pendino
VIA		S.CANDIDA	C		Pendino
PIAZZETTA		S.CARLO ALL'ARENA	C		S.Carlo Arena
PIAZZETTA		S.CARLO ALLE MORTELLE	C		Chiaia
VIA		S.CARLO ALLE MORTELLE	C		Chiaia
VICO		S.CARLO ALLE MORTELLE	C	da 1 a 7 (consecutiva)	Chiaia
VICOLETTO		S.CARLO ALLE MORTELLE	C		Chiaia
VICO		S.CARLO ALLE MORTELLE	C	da 8 a 18 (consecutiva)	Montecalvario
FONDACO		S.CATERINA	C	al civico 11 di Vico S.Caterina a Formiello	S.Lorenzo
VICOLETTO		S.CATERINA	C		S.Lorenzo
VICO		S.CATERINA A FORMIELLO	C		S.Lorenzo
GRADINI		S.CATERINA DA SIENA	C		Chiaia
VIA		S.CATERINA DA SIENA	C	da 1 a 39 (consecutiva)	Chiaia
VICO		S.CATERINA DA SIENA	C		Chiaia
VIA		S.CATERINA DA SIENA	C	dal 39/A al 81 (consecutiva) - dal 43 al 62 (consecutiva)	S.Ferdinando
VIA		S.CATERINA SPINA CORONA	C		Pendino
CUPA DETTA		S.CESAREA	C	da 31 a 85 (dispari) e da 20 a 162 (pari)	Miano
CUPA		S.CESAREA	C	da 103 a 105 (dispari)	Secondigliano
VIA NUOVA		S.CLEMENTE	C		Fuorigrotta

COMUNE DI NAPOLI

CANONE PER L'OCCUPAZIONE DI SPAZI ED AREE PUBBLICHE

STRADARIO

toponimi			categoria	note	quartiere
VIA		S.COSMO FUORI PORTA NOLANA	C		Mercato
VIA		S.CRISTOFORO ALL'OLIVELLA	C		Montecalvario
VICO		S.DEMETRIO	C		S.Giuseppe
VIA		S.DOMENICO	C	da 53 a 71, da 93 a 97 (dispari) e da 18 a 30/A; 80 a 96 (pari)	Soccavo
VIA		S.DOMENICO	C	da 9 a 45 e da 73 a 91 (dispari) - da 2 a 14 e da 34 a 74 (pari)	Vomero
VICOLETTO		S.DOMENICO MAGGIORE	C		S.Giuseppe
VICO		S.DOMENICO SORIANO	C		Avvocata
VIA		S.DONA'	C		Fuorigrotta
TRAVERSA 1^	VIA VICINALE	S.DONATO	C		Planura
TRAVERSA 2^	VIA VICINALE	S.DONATO	C		Planura
VIA VICINALE		S.DONATO	C		Planura
PIAZZA		S.EFRAMO VECCHIO	C		S.Carlo Arena
VIA		S.EFRAMO VECCHIO	C		S.Carlo Arena
VICO		S.EFRAMO VECCHIO	C		S.Carlo Arena
SALITA		S.ELIA	C		S.Carlo Arena
PIAZZA		S.ELIGIO	C	già Piazzetta Pallottinari	Pendino
VIA		S.ELIGIO	C		Pendino
VICO		S.ELMO	C		S.Lorenzo
VIA		S.ERASMO	C	già Piazza o Largo S.Erasmo	Zona Industriale
VICO		S.ERASMO	C		Zona Industriale
VICO		S.FELICE	C		Stella
GRADINI		S.FILIPPO	C		Chiaia
VIA		S.FILIPPO	C	già Salita S.Filippo	Chiaia
CALATA		S.FRANCESCO	C	già Salita Vomero	Chiaia
CUPA		S.FRANCESCO	C		Fuorigrotta
TRAVERSA 3^		S.FRANCESCO	C		Fuorigrotta
VIA		S.FRANCESCO	C		Fuorigrotta
VIA		S.FRANCESCO	C	già parte di Largo Fuori Porta Capuana	S.Lorenzo
CALATA		S.FRANCESCO	C	da 5 a 67 (consecutiva) già salita Vomero	Vomero
VIA		S.FRANCESCO D'ASSISI	C	già Via Municipio	Miano
VIA		S.FRANCESCO DE GERONIMO	C	già Via S.Maria del Riposo	S.Lorenzo
PIAZZA		S.FRANCESCO DI PAOLA	C	già Piazza S.Francesco	S.Lorenzo
VICO		S.GAUDIOSO	C		S.Lorenzo
VIA PROVINCIALE		S.GENNARO	C	già Via Vecchia Pozzuoli	Bagnoli
PIAZZETTA		S.GENNARO A MATERDEI	C	da 3 a 7 cons	Avvocata

COMUNE DI NAPOLI

CANONE PER L'OCCUPAZIONE DI SPAZI ED AREE PUBBLICHE

STRADARIO

toponimi		categoria	note	quartiere
VICO		S.GENNARO A MATERDEI	C	Avvocata
PIAZZETTA		S.GENNARO A MATERDEI	C	11A a 17 cons Stella
CAVONE		S.GENNARO DEI POVERI	C	Stella
PENNINATA		S.GENNARO DEI POVERI	C	Stella
RAMPA		S.GENNARO DEI POVERI	C	Stella
VIA		S.GENNARO DEI POVERI	C	Stella
VICO		S.GENNARO DEI POVERI	C	già Cupa S.Gennaro dei poveri Stella
VICOLETTO		S.GENNARO DEI POVERI	C	già detto Vico alle spalle Stella
VICO		S.GERONIMO	C	da 1 a 21 (consecutiva) e da 26 a 46 (consecutiva) Porto
VICOLETTO		S.GERONIMO	C	Porto
VICO		S.GERONIMO	C	da 23 a 25 (consecutiva) - detto anche alle Monache S.Giuseppe
VICO		S.GERONIMO DEI CIECHI	C	Porto
PIAZZA		S.GIORGIO	C	già Piazza Chiesa Planura
VICOLETTO		S.GIORGIO AI MANNESI	C	già parte di Vico Canalone Pendino
LARGO PRIVATO		S.GIOVANNI	C	Fuorigrotta
CORSO		S.GIOVANNI	C	S.Giovanni a Teduccio
TRAVERSA 1^	DI CORSO	S.GIOVANNI	C	S.Giovanni a Teduccio
CUPA		S.GIOVANNI A FUORIGROTTA	C	Fuorigrotta
VIA		S.GIOVANNI A MARE	C	Pendino
CUPA		S.GIOVANNI A PISCINOLA	C	Piscinola
PIAZZA		S.GIOVANNI BATTISTA	C	già Piazza Evemero Nardella S.Giovanni a Teduccio
TRAVERSA		S.GIOVANNI DE MATHA	C	Poggioreale
VIA		S.GIOVANNI DE MATHA	C	già Via Nuovo Trivio Poggioreale
VIA		S.GIOVANNI DELLA SALLE	C	Avvocata
VIA		S.GIOVANNI IN CORTE	C	Pendino
FONDACO		S.GIOVANNI IN PORTA	C	alla Via S.Giovanni in Porta 68 S.Lorenzo
PIAZZETTA		S.GIOVANNI IN PORTA	C	S.Lorenzo
VIA		S.GIOVANNI IN PORTA	C	S.Lorenzo
VICO 1°		S.GIOVANNI IN PORTA	C	già parte di Via S.Giovanni in Porta S.Lorenzo
VICO 2°		S.GIOVANNI IN PORTA	C	già parte di Via S.Giovanni in Porta S.Lorenzo
VICO		S.GIOVANNI MAGGIORE	C	Porto
VICOLETTO 1°		S.GIOVANNI MAGGIORE	C	Porto
VICOLETTO 2°		S.GIOVANNI MAGGIORE	C	Porto
VICO		S.GIULIANO	C	S.Carlo Arena
FONDACO		S.GIUSEPPE	C	Avvocata
VIA		S.GIUSEPPE CALASANZIO	C	già Vico 4° Duchesca S.Lorenzo

COMUNE DI NAPOLI

CANONE PER L'OCCUPAZIONE DI SPAZI ED AREE PUBBLICHE

STRADARIO

toponimi			categoria	note	quartiere
VICO		S.GIUSEPPE CRISTOFARO	C		S.Lorenzo
VIA		S.GIUSEPPE DEI NUDI	C		Avvocata
VICOLETTO		S.GIUSEPPE DEI NUDI	C		Avvocata
PIAZZETTA		S.GIUSEPPE DEI RUFFI	C		S.Lorenzo
VIA		S.GIUSEPPE DEI RUFFI	C		S.Lorenzo
VICO		S.GUIDO	C		Chiaia
VICOLETTO		S.GUIDO	C		Chiaia
CUPA		S.IACONO	C		Fuorigrotta
VIALE		S.IGNAZIO DI LOJOLA	C	da 2/A a 12 (pari) già Cupa Nazareth	Arenella
VIALE		S.IGNAZIO DI LOJOLA	C	da 22 a 300 pari	Chiaiano
CAVONE		S.LAISE	C	detto anche S.Luisa	Bagnoli
CONTRADA		S.LAISE	C	detto anche S.Luisa o S.Alvise	Bagnoli
VIA		S.LAZZARO	C		Poggioreale
GRADINI		S.LIBORIO	C		Montecalvario
VIA		S.LIBORIO	C		Montecalvario
VICOLETTO		S.LIBORIO	C		Montecalvario
VIA		S.LORENZO DA BRINDISI	C		Avvocata
SALITA		S.LUCIA AL MONTE	C		Montecalvario
VIA		S.LUCIA AL MONTE	C		Montecalvario
VIA		S.LUCIA FILIPPINI	C	già Traversa Brece a S.Erasmo	Zona Industriale
VICO		S.LUCIELLA	C		S.Lorenzo
PARCO PRIVATO		S.LUIGI	C		Fuorigrotta
VIA		S.LUISA DI MARILLAC	C	già Vico Parete	Chiaia
GRADINI		S.MANDATO	C		Avvocata
VIA		S.MANDATO	C		Avvocata
VICO		S.MANDATO	C		Avvocata
VICOLETTO		S.MANDATO	C		Avvocata
LARGO		S.MARCELLINO	C		Pendino
RAMPE		S.MARCELLINO	C		Pendino
VICO		S.MARCELLINO	C		Pendino
VICOLETTO		S.MARCO A MIRADOIS	C		S.Carlo Arena
VICO		S.MARGHERITA	C		Avvocata
VICO		S.MARGHERITA A FONSECA	C		Stella
VIA		S.MARIA A CANCELLO	C		S.Lorenzo
VICO		S.MARIA A CANCELLO	C		S.Lorenzo
VICOLETTO 1°		S.MARIA A CANCELLO	C		S.Lorenzo

COMUNE DI NAPOLI

CANONE PER L'OCCUPAZIONE DI SPAZI ED AREE PUBBLICHE

STRADARIO

toponimi			categoria	note	quartiere
VICOLETTO 2°		S.MARIA A CANCELLO	C		S.Lorenzo
VICOLETTO 3°		S.MARIA A CANCELLO	C		S.Lorenzo
VICOLETTO		S.MARIA A CANCELLO	C		S.Lorenzo
TRAVERSA		S.MARIA A CUBITO	C		Chiaiano
VICO		S.MARIA A LANZATI	C		S.Carlo Arena
PIAZZETTA		S.MARIA AD AGNONE	C	già parte di Vico S.Maria ad Agnone	S.Lorenzo
VICO		S.MARIA AD AGNONE	C		S.Lorenzo
VICOLETTO 1°		S.MARIA AD AGNONE	C		S.Lorenzo
VICOLETTO 2°		S.MARIA AD AGNONE	C		S.Lorenzo
VICO		S.MARIA AD SAECULA	C	detta Al CASERTI	S.Lorenzo
GRADINI		S.MARIA AI MONTI	C		S.Carlo Arena
VIA		S.MARIA AI MONTI	C		S.Carlo Arena
VIA		S.MARIA ANTESAECULA	C		Stella
VICOLETTO		S.MARIA ANTESAECULA	C		Stella
GRADONI		S.MARIA APPARENTE	C		Chiaia
SALITA		S.MARIA APPARENTE	C		Chiaia
TRAVERSA		S.MARIA APPARENTE	C		Chiaia
VICO		S.MARIA APPARENTE	C		Chiaia
VIA		S.MARIA AVVOCATA	C		S.Lorenzo
VICO 1°		S.MARIA AVVOCATA	C		S.Lorenzo
VICO 2°		S.MARIA AVVOCATA	C		S.Lorenzo
VICOLETTO 1°		S.MARIA AVVOCATA	C	già Vicoletto S.Maria Avvocata	S.Lorenzo
VICOLETTO 2°		S.MARIA AVVOCATA	C	già parte del Vico 2° S.Maria Avvocata	S.Lorenzo
VICO		S.MARIA DEGLI ANGELI ALLE CROCI	C		S.Carlo Arena
SALITA		S.MARIA DEL PARTO	C		Chiaia
LARGO		S.MARIA DEL PIANTO	C	da 1 a 28 (consecutiva) - detto anche Piazza	Poggioreale
VIA		S.MARIA DEL PIANTO	C		Poggioreale
VIA VICINALE		S.MARIA DEL PIANTO	C		Poggioreale
LARGO		S.MARIA DEL PIANTO	C	da 36 a 41/A (consecutiva)	S.Carlo Arena
CUPA		S.MARIA DEL POZZO	C		Barra
VICO		S.MARIA DEL POZZO	C		Stella
VICO		S.MARIA DEL RIPOSO	C		S.Lorenzo
VIA		S.MARIA DELLA CATENA ALLE FONTANELLE	C		Stella
PIAZZA		S.MARIA DELLA FEDE	C		S.Lorenzo
VIA		S.MARIA DELLA FEDE	C	già Vico 4° Cavalcatoio	S.Lorenzo
VICO		S.MARIA DELLA FEDE	C		S.Lorenzo

COMUNE DI NAPOLI

CANONE PER L'OCCUPAZIONE DI SPAZI ED AREE PUBBLICHE

STRADARIO

toponimi		categoria	note	quartiere
VICOLETTO	S.MARIA DELLA FEDE	C		S.Lorenzo
VIA	S.MARIA DELLA NEVE	C		Chiaia
VICO	S.MARIA DELLA NEVE	C	già Vico Cavone del Gelso	Chiaia
VICO	S.MARIA DELLA PURITA'	C		Stella
VICO	S.MARIA DELL'AUTO	C		S.Giuseppe
FONDACO	S.MARIA DELLE GRAZIE	C	al 14 di Vico S.Caterina a Formiello	S.Lorenzo
VICO	S.MARIA DELLE GRAZIE A CAPODIMONTE	C		S.Carlo Arena
VIA	S.MARIA DELLE GRAZIE A LORETO	C		Mercato
VICO	S.MARIA DELLE GRAZIE A LORETO	C		Mercato
VICOLETTO	S.MARIA DELLE GRAZIE A LORETO	C		Mercato
VICO	S.MARIA DELLE GRAZIE A TOLEDO	C		Montecalvario
VIA	S.MARIA DI COSTANTINOPOLI ALLE MOSCHE	C		Zona Industriale
VIA	S.MARIA FRANCESCA	C	già Gradini S.Lucia al Monte	Montecalvario
PIAZZA	S.MARIA LA SCALA	C		Pendino
VIA	S.MARIA LA SCALA	C		Pendino
SUPPORTICO	S.MARIA OGNIBENE	C		Montecalvario
TRAVERSA	S.MARIA OGNIBENE	C		Montecalvario
VIA NUOVA	S.MARIA OGNIBENE	C		Montecalvario
VIA	S.MARIA OGNIBENE	C		Montecalvario
VICO	S.MARIA VERTECOELI	C		S.Lorenzo
VIA	S.MARTINO	C		Barra
VIA	S.MATTEO	C		Montecalvario
VICO LUNGO	S.MATTEO	C		Montecalvario
GRADINI	S.MATTEO A TOLEDO	C		Montecalvario
VICO	S.MATTEO AL LAVINAIO	C		Pendino
CALATA	S.MATTIA	C		S.Ferdinando
VIA	S.MATTIA	C		S.Ferdinando
VICO	S.MATTIA	C		S.Ferdinando
VIA	S.MICHELE	C		Ponticelli
FONDACO	S.MONICA	C		Avvocata
VIA	S.MONICA	C		Avvocata
GRADINI	S.NICANDRO	C		Stella
VIA	S.NICANDRO	C		Stella
VICO	S.NICANDRO	C		Stella
VICO	S.NICOLA A NILO	C		S.Lorenzo
VICO	S.NICOLA ALLA CARITA'	C		Montecalvario

COMUNE DI NAPOLI

CANONE PER L'OCCUPAZIONE DI SPAZI ED AREE PUBBLICHE

STRADARIO

toponimi			categoria	note	quartiere
STRADA		S.NICOLA ALLA DOGANA	C		Porto
TRAVERSA		S.NICOLA ALLA DOGANA	C	già Largo della Dogana	Porto
VICO 2°		S.NICOLA ALLA DOGANA	C		Porto
VICO 3°		S.NICOLA ALLA DOGANA	C		Porto
VICO		S.NICOLA ALLE FONTANELLE	C		Stella
SALITA		S.NICOLA DA TOLENTINO	C		Chiaia
VICO		S.NICOLA DA TOLENTINO	C		Chiaia
GRADINI		S.NICOLA DA TOLENTINO	C		Montecalvario
SALITA		S.NICOLA DA TOLENTINO	C	da 1 a 29 (consecutiva)	Montecalvario
VICO		S.NICOLA DA TOLENTINO	C	da 28 a 37 (consecutiva)	Montecalvario
VIA		S.NICOLA DEI CASERTI	C	il 20/A è detto Fondaco S.Nicola dei Caserti	S.Lorenzo
VICO		S.NICOLA DEI CASERTI	C		S.Lorenzo
PIAZZETTA		S.ONOFRIO DEI VECCHI	C		Porto
LARGO PRIVATO		S.ORSOLA	C		Chiaia
VIA		S.PANTALEONE	C		S.Ferdinando
FONDACO		S.PAOLO	C	è tra i civici 35 e 36 di Via S.Paolo	S.Lorenzo
VIA		S.PAOLO	C		S.Lorenzo
VICOLETTO 1°		S.PAOLO	C		S.Lorenzo
VICOLETTO 2°		S.PAOLO	C		S.Lorenzo
VIA		S.PAOLO A VILLANOVA	C		Posillipo
SCALA		S.PASQUALE	C		Montecalvario
VIA		S.PATRIZIA	C	già Vicoletto S.Patrizia	S.Lorenzo
VICO		S.PELLEGRINO	C		S.Lorenzo
VICO		S.PETRILLO	C		S.Lorenzo
VICOLETTO		S.PETRILLO	C		S.Lorenzo
CUPA		S.PIETRO	C		Ponticelli
TRAVERSA 2^		S.PIETRO	C		Ponticelli
PIAZZA		S.PIETRO	C	da 6 a 12 pari e da 19 a 35 dispari segue numerazione di Via Bottazzi	Soccavo
CORSO		S.PIETRO A PATIERNO	C	già Corso Umberto 1°	S.Pietro a Patierno
TRAVERSA DEL CORSO		S.PIETRO A PATIERNO	C		S.Pietro a Patierno
VIA		S.PIETRO AD ARAM	C		Pendino
FONDACO		S.POTITO	C		Avvocata
SCALA		S.POTITO	C		Avvocata
SALITA		S.RAFFAELE	C	da 1bis a 31 (consecutiva)	Avvocata
VICO LUNGO		S.RAFFAELE	C		Avvocata

COMUNE DI NAPOLI

CANONE PER L'OCCUPAZIONE DI SPAZI ED AREE PUBBLICHE

STRADARIO

toponimi			categoria	note	quartiere
SALITA		S.RAFFAELE	C	dal 36 al 61/A (consecutiva)	Stella
VICO		S.RAIMO	C		Pendino
LARGO		S.ROCCO	C		Piscinola
TRAVERSA		S.ROCCO	C	detta Via dietro le Nocelle	Piscinola
VIA NUOVA		S.ROCCO	C	da 135 a 185 (dispari) e da 92 a 150 (pari)	Piscinola
VIA VECCHIA		S.ROCCO	C	da 1 a 11 e da 31 a 40 (consecutiva)	Piscinola
VIA NUOVA		S.ROCCO	C	da 3 a 133 (dispari) e da 2 a 88 (pari)	S. Carlo Arena
VIA VECCHIA		S.ROCCO	C	da 15/A a 30 (consecutiva)	S. Carlo Arena
TRAVERSA		S.ROMUALDO	C	ex Via S. Romualdo n°33	Chiaiano
VIA		S.ROMUALDO	C		Chiaiano
PIAZZETTA		S.SEPOLCRO	C		Montecalvario
VICO		S.SEPOLCRO	C		Montecalvario
TRAVERSA PRIVATA		S.SEVERINO	C		Arenella
FONDACO		S.SEVERINO	C		Pendino
VIA		S.SEVERINO	C	già Via S. Maria della Moneta	Pendino
VICO		S.SEVERINO	C		Pendino
CUPA VICINALE		S.SEVERINO	C	da 12 a 88 (pari) - già Cupa Valeone	Poggioreale
VIA COMUNALE		S.SEVERINO	C		Poggioreale
CUPA VICINALE		S.SEVERINO	C	da 1 a 21 (dispari) - detta anche Valeone	Ponticelli
PIAZZETTA		S.SEVERO A CAPODIMONTE	C		Stella
VIA		S.SEVERO A CAPODIMONTE	C		Stella
VICO 1°		S.SEVERO A CAPODIMONTE	C		Stella
VICO 2°		S.SEVERO A CAPODIMONTE	C		Stella
VICO 3°		S.SEVERO A CAPODIMONTE	C		Stella
FONDACO		S.SOFIA	C	al 5 di Via S. Sofia	S. Lorenzo
VIA		S.SOFIA	C		S. Lorenzo
VICO		S.SOFIA	C		S. Lorenzo
STRETTOLA		S.TERESA DEGLI SCALZI	C		Stella
VIA		S.TERESSELLA DEGLI SPAGNOLI	C	da 24 a 42 (consecutiva)	Chiaia
VICO		S.TERESSELLA DEGLI SPAGNOLI	C	da 18 a 35 (consecutiva)	Chiaia
VIA		S.TERESSELLA DEGLI SPAGNOLI	C		S. Ferdinando
VICO		S.TERESSELLA DEGLI SPAGNOLI	C	dal 1 al 17 (consecutiva) - dal 37 al 51 (consecutiva)	S. Ferdinando
VICO		S.TOMMASO A CAPUANA	C		S. Lorenzo
VIA DETTA		S.VINCENZO	C		Fuorigrotta
PIAZZETTA		S.VINCENZO	C		Stella
VIA		S.VINCENZO	C		Stella

COMUNE DI NAPOLI

CANONE PER L'OCCUPAZIONE DI SPAZI ED AREE PUBBLICHE

STRADARIO

toponimi			categoria	note	quartiere
VICO		S.VINCENZO	C		Stella
VICOLETTO		S.VINCENZO	C	già parte del Vico S.Gennaro dei Poveri	Stella
VIA VICINALE		SABINO	C		Ponticelli
VIA	DEL	SABOTINO	C	da 66 a 108 (pari)	Miano
VIA	DEL	SABOTINO	C	da 1 a 69 (dispari) e da 2 a 64 (pari)	Secondigliano
VIA		SACCHINI ANTONIO	C		Vomero
VIA PRIVATA		SACRA	C		Secondigliano
VICO	DEL	SACRAMENTO	C		S.Carlo Arena
VIA		SALAIOLO	C	detta Salaiolo dell'Orto del Conte	Pendino
VICO		SALAIOLO AL LAVINAIO	C		Pendino
VICO		SALAIOLO ALLA ZABATTERIA	C		Pendino
VICOLETTO		SALATA	C		Avvocata
VICO		SALATA ALL'OLIVELLA	C		Avvocata
PIAZZETTA		SALAZAR DEMETRIO	C	già Piazzetta della Croce	S.Ferdinando
VIA		SALGARI EMILIO	C		Ponticelli
VIA		SALIERI ANTONIO	C		Pianura
VALLONE		SALISCENDI	C		S.Carlo Arena
VIA		SALLUSTRO ATTILA	C		Ponticelli
VIA		SALOMONE ORESTE	C		Poggioreale
RAMPE	DEL	SALVATORE	C	da 18 a 23 (cons.) - attualmente acquisita dalla Università di Napoli	Pendino
VIA	DEL	SALVATORE	C	già Via Dietro la Chiesa	Piscinola
PIAZZA		SALVEMINI GAETANO	C	già detta localmente Piazza Salvatore Ferrara	Bagnoli
VIA		SALVI ERCOLANO	C	già Traversa Po	Soccavo
VIA		SAMBUCO	C		Ponticelli
VICOLETTO PRIVATO		SAMO	C		S.Giovanni a Teduccio
VIA		SANCIA REGINA	C		Pendino
GRADINI		SANFELICE GUGLIELMO	C		Porto
GRADINI		SANGRO	C		Fuorigrotta
VIA		SANGRO	C	da 1 a 13 (dispari) e da 2 a 12 (pari)	Fuorigrotta
VIA		SANGRO	C	da 15 a 21 (dispari)	Soccavo
DISCESA	DELLA	SANITA'	C	già Imbrecciata	Stella
PIAZZA	DELLA	SANITA'	C		Stella
VIA	DELLA	SANITA'	C		Stella
VICO	DELLA	SANITA'	C		Stella
VIA		SANNIO	C	già 3^ Traversa Emanuele Gianturco	Zona Industriale

COMUNE DI NAPOLI

CANONE PER L'OCCUPAZIONE DI SPAZI ED AREE PUBBLICHE

STRADARIO

toponimi			categoria	note	quartiere
VIA		SANSONE LUIGI RENATO	C	già parte di Via Umberto Zanotti Bianco	Miano
TRAVERSA PRIVATA		SANTACROCE	C		Arenella
PIAZZA		SANTACROCE	C		Chiaiano
TRAVERSA DI PIAZZA		SANTACROCE	C		Chiaiano
TRAVERSA 2^ DI VIA COMUNALE		SANTACROCE AD ORSOLONE	C		Chiaiano
VIA COMUNALE		SANTACROCE AD ORSOLONE	C		Chiaiano
STRADA COMUNALE		SANTACROCE CUPA	C		S.Pietro a Patierno
VIA		SANTACROCE VECCHIA	C		Chiaiano
VIA		SANTAMARIA LUIGI	C	già Via S. Antonio e Via Camposanto Vecchio	Planura
GRADINI		SANTI APOSTOLI	C		S. Lorenzo
LARGO	DEI	SANTI APOSTOLI	C		S. Lorenzo
SUPPORTICO		SANTI APOSTOLI	C		S. Lorenzo
VIA		SANTI APOSTOLI	C		S. Lorenzo
CALATA		SANTI COSMA E DAMIANO	C		Porto
VICO		SANTI FILIPPO E GIACOMO	C		Pendino
VICOLETTO		SANTI FILIPPO E GIACOMO	C		Pendino
VIA		SANTI GIOVANNI E PAOLO	C		S. Carlo Arena
VIA		SANTI QUARANTA	C	già Vico	Pendino
VICO		SANTILLO	C		Ponticelli
VICO		SANTO SPIRITO	C		S. Ferdinando
VIA	DELLA	SAPIENZA	C		S. Lorenzo
VIA		SAPRI	C		S. Lorenzo
VIA		SARDEGNA	C	già Traversa Privata Imperatore	Miano
VIA		SARNELLI POMPEO	C	già Via N°2 Rione Case Minime	Barra
VIA	DEI	SARTORI	C		S. Pietro a Patierno
TRAVERSA DI VIA VICINALE		SAVARELLI	C		Chiaiano
VIA PRIVATA		SAVARELLI	C		Chiaiano
VIA		SAVARESE GIACOMO	C	già Vico Madonna dell'Arco	Pendino
VIA		SAVARESE ROBERTO	C	già Vico Melofioccolo a Materdei	Stella
CAVONE	DEGLI	SBIRRI	C		Bagnoli
VICO	DELLE	SBREGLIE	C		Zona Industriale
PIAZZETTA		SCACCHI ARCANGELO	C		Pendino
TRAVERSA		SCALA VINCENZO	C		Arenella
VIA		SCALA VINCENZO	C		Arenella
VICO		SCALCICCIA	C		Mercato
VIA		SCALESIA	C		Pendino

COMUNE DI NAPOLI

CANONE PER L'OCCUPAZIONE DI SPAZI ED AREE PUBBLICHE

STRADARIO

toponimi			categoria	note	quartiere
CUPA		SCAMPIA	C		Piscinola
CUPA		SCAMPIA	C	da 3 a 23 (dispari) - attualmente assorbito da Via Bakù	Secondigliano
VIA		SCANDONE FRANCESCO	C	già 1^ Traversa Rocco Messina	Bagnoli
VIA		SCARFOGLIO EDUARDO	C	già Via Vicinale detta Scassone	Bagnoli
VIA		SCARPETTA EDUARDO	C		Ponticelli
VICO		SCASSACOCCHI	C		S.Lorenzo
VIA	DELLA	SCESA DEI PASTORI	C		Chiaiano
VIA		SCEVOLA MUZIO	C	già Traversa 1^ MarcAntonio	Fuorigrotta
VIA		SCHERILLO GIOVANNI	C		Pendino
VIA		SCHERILLO GIOVANNI CANONICO	C		Soccavo
VIA		SCHIAPPOLI	C		Arenella
PIAZZA		SCHILIZZI MATTEO	C		Porto
VIA		SCHILIZZI MATTEO	C		Porto
VIA		SCHLIEMANN HEINRICH	C	già 2^ Traversa Marinari	S.Ferdinando
VIA		SCIALOIA ANTONIO	C		Pendino
VIA		SCIASCIA LEONARDO	C	già Prima Traversa di Via Provinciale Napoli	Pianura
VIA	DEGLI	SCIPIONI	C		Fuorigrotta
VIA PRIVATA DETTA		SCIPPA	C		Secondigliano
VIA	DELLO	SCIROCCO	C		Poggioreale
VIA	DELLO	SCIROCCO	C	già Cupa Principe	S.Pietro a Patierno
VICO		SCIULIO	C		Pendino
VIA		SCIUTI MICHELE	C	già Traversa dei Pellegrini	Montecalvario
VIA		SCOGNAMIGLIO GUGLIELMO	C		Fuorigrotta
VICO	DEGLI	SCOPARI	C	demolito parzialmente	Pendino
VICO		SCOPPETTIERI	C		Porto
VICO		SCORZIATA	C		S.Lorenzo
VICOLETTO		SCORZIATA	C		S.Lorenzo
VIA		SCOTELLARO ROCCO	C	già Traversa Privata di Via Duca D'Aosta	Pianura
SALITA	DELLO	SCUDILLO	C	da 21 a 30 (consecutiva)	S.Carlo Arena
SALITA	DELLO	SCUDILLO	C	da 1 a 20/B (consecutiva) - da 32 a 64 (consecutiva)	Stella
VIA	DELLE	SCUOLE PIE	C		Fuorigrotta
VIA	DEL	SEBETO	C		Mercato
TRAVERSA 2^ CORSO		SECONDIGLIANO	C	già Traversa 2^ di Corso Umberto 1°	Secondigliano
TRAVERSA 3^ CORSO		SECONDIGLIANO	C	già Via Lorenzo Giusso	Secondigliano
PIAZZETTA		SEDIL CAPUANO	C	da 241 a 249 (consecutiva)	Pendino
PIAZZETTA		SEDIL CAPUANO	C	da 239 a 240 (consecutiva)	S.Lorenzo

COMUNE DI NAPOLI

CANONE PER L'OCCUPAZIONE DI SPAZI ED AREE PUBBLICHE

STRADARIO

toponimi			categoria	note	quartiere
VICO		SEDIL CAPUANO	C		S.Lorenzo
VIA		SEGGIO DEL POPOLO	C		Pendino
VIA		SEGRE BENIAMINO	C		Planura
STRADA VICINALE CUPA	DEL	SEGRETARIO	C	già Via Sacramento	S.Pietro a Patierno
STRADA COMUNALE		SELVA CAFARO	C		S.Pietro a Patierno
VICO		SEMINARIO DEI NOBILI	C		S.Giuseppe
VICO		SEMPREVIVA	C		Mercato
PIAZZA		SENECA	C		Bagnoli
VIA		SENISE TOMMASO	C	già Vico Carogioiello	S.Giuseppe
VIA VICINALE		SEPONE	C		Ponticelli
VIA	DEL	SERBATOIO	C	già Ritiro Fontanelle	Stella
VIA		SERENA GUSTAVO	C		Planura
VICO		SERGEANTE MAGGIORE	C		S.Ferdinando
VIA		SERGIO ABATE	C		Arenella
PIAZZA		SERINO	C		Barra
TRAVERSA		SERINO	C		Barra
VIA		SERINO	C		Barra
VIA		SERIO LUIGI	C		Mercato
VICOLETTO		SERIO LUIGI	C	detto Vico Bruno Giuseppe	Mercato
VIA		SERIPANDO CARDINALE	C	già parte di Via Carbonara	S.Lorenzo
VICO	DELLA	SERPE	C		S.Lorenzo
VICO		SERRA ANTONIO	C	già Vico Sperduto	Chiaia
VIA		SERSALE CESARE	C		Pendino
VIA		SERVIO TULLIO	C		Soccavo
VIA	DEL	SESTANTE	C	già Vico Cieco già Terza Traversa Santacroce	S.Pietro a Patierno
VICO		SETTEMBRINI	C		Miano
PIAZZETTA		SETTEMBRINI LUIGI	C	già Largo Orticello	S.Lorenzo
VIA		SETTEMBRINI LUIGI	C	già Via Orticello	S.Lorenzo
VICO		SETTEVENTI	C		Pendino
VIA		SEVERINI GINO	C	già Traversa detta S.Aniello	Planura
VIA		SEVERINO MARCO AURELIO	C		S.Carlo Arena
CUPA		SFUMATA	C		Piscinola
VIA		SIBILLA	C		Bagnoli
VIA		SICILIA	C		Miano
VIA		SIGNORELLI PIETRO NAPOLI	C	già Traversa 3^ Duca D'Aosta	Fuorigrotta
CUPA		SIGNORIELLO	C		Miano

COMUNE DI NAPOLI

CANONE PER L'OCCUPAZIONE DI SPAZI ED AREE PUBBLICHE

STRADARIO

toponimi			categoria	note	quartiere
VIA		SIGNORINI PIETRO	C		S.Giovanni a Teduccio
TRAVERSA		SILIO ITALICO	C		Bagnoli
VIA		SILIO ITALICO	C		Bagnoli
VIA		SILONE IGNAZIO	C	già Seconda Traversa di Via Perrone Capano	Planura
VIA		SILVATI GIUSEPPE	C	già Vico Cedrangolo	S.Lorenzo
VIALE		SILVESTRI OLGA	C		S.Carlo Arena
VIA		SIMONELLI GIUSEPPE	C	già Vico Chianche alla Carità	Montecalvario
VIA		SIMONETTI SAVERIO	C	già Traversa Catone	Soccavo
VIA		SINISCALCHI FRANCESCO SAVERIO	C	già Traversa Tribunali	S.Lorenzo
CORSO		SIRENA	C		Barra
TRAVERSA DEL CORSO		SIRENA	C		Barra
VICO		SOCCORSO	C		Montecalvario
LARGO		SOCCORSO	C		S.Giovanni a Teduccio
VIA		SOCRATE	C	già Prima Traversa di Via Vicinale Trecia	Planura
STRADA VICINALE		SOFFRITTO	C		Chiaiano
VIA		SOGLIANO ANTONIO	C	già Traversa 1^ di via U.Masoni	S.Carlo Arena
VIA	DEL	SOLE	C		S.Lorenzo
VIA	DELLA	SOLITARIA	C		S.Ferdinando
VICO		SOLITARIA	C		S.Ferdinando
VIA		SOLLAZZI SIRO	C	già Traversa Lieti	S.Carlo Arena
PIAZZETTA		SOLOFRANO	C		Posillipo
VICO		SOPRAMMURO	C		Pendino
VICO		SOPRAMMURO AVE GRATIA PLENA	C		S.Lorenzo
VICOLETTO		SOPRAMMURO AVE GRATIA PLENA	C		S.Lorenzo
VICO		SOPRANO	C		Posillipo
VIA		SORRENTO	C		S.Giovanni a Teduccio
VICO		SOTTOMONTE	C		Avvocata
VIA VICINALE		SPADARI	C		Planura
VIA	DEGLI	SPADARI	C		Porto
VIA		SPANO GIUSEPPE	C	già 3^ Traversa Corso Italia	Secondigliano
VIA		SPARTACO	C	già Prima Traversa Privata di Via dell'Epomeo	Soccavo
VIA		SPAVENTA SILVIO	C		Mercato
VIA		SPERANZELLA	C	da 1 a 59/B (consecutiva) e da 125/A a 195 (consecutiva)	Montecalvario
VIA		SPERANZELLA	C	dal 60 al 125 (consecutiva)	S.Ferdinando
FONDACO		SPERANZELLA	C	al 2/A di Vicoletto Camillo Porzio , detto Massa	S.Lorenzo
VICO		SPEZIERIA VECCHIA	C		Pendino

COMUNE DI NAPOLI

CANONE PER L'OCCUPAZIONE DI SPAZI ED AREE PUBBLICHE

STRADARIO

toponimi			categoria	note	quartiere
VICO		SPEZZANO	C		Avvocata
VICO	DEGLI	SPICOLI	C		Pendino
VIA		SPINA	C		Ponticelli
VIA COMUNALE		SPINELLI	C	dal 1 al 33 (dispari) e dal 4 al 12 (pari)	Chiaiano
VIA		SPINELLI	C		Chiaiano
VIA COMUNALE CUPA		SPINELLI	C	dal civico 38 al civ 184	Piscinola
VIA		SPINELLI FRANCESCO	C		Barra
VICO		SPLENDORE	C		Montecalvario
VIA		SPONZILLI FRANCESCO	C	già Via detta Camionabile - nessun civico	Zona Industriale
VIA		SPONZILLI GENERALE FRANCESCO	C	già Via Camionabile	Barra
VIA		SPONZILLI GENERALE FRANCESCO	C	solo civici 74 e 78	S.Giovanni a Teduccio
VIA	DELLO	SPORT	C	già Traversa Canonico Scherillo	Soccavo
VIA	DELLO	SPUTNIK	C	ex civico 24 di Via Comunale Luce già Terzo Viale a Destra di Via Comunale Luce	S.Pietro a Patierno
VIA	DELLA	STADERA	C	da 1 a 149 (dispari) e da 2 a 138/C (pari)	Poggioreale
VIA	DELLA	STADERA	C	da 138/D a 172/A (pari)	Ponticelli
VIA	DELLA	STADERA	C	da 151 a 219 (dispari)	S.Pietro a Patierno
VIA		STARACE ELETTO	C		Pendino
CUPA		STARZA	C		Bagnoli
GRADINI		STELLA	C		Stella
PIAZZETTA		STELLA	C		Stella
SALITA		STELLA	C		Stella
TRAVERSA 1^		STELLA	C		Stella
VIA		STELLA	C		Stella
VICO		STELLA	C		Stella
VICOLETTO		STELLA	C		Stella
VICO		STELLA AL PORTO	C		Porto
PIAZZETTA		STELLA MATTUTINA	C	già parte di Vico Lungo S.Antonio Abate	S.Lorenzo
VIA PRIVATA	DELLE	STELLE	C		Secondigliano
VIA	DELLO	STELVIO	C		Secondigliano
VIA		STIGNOLA NICOLA	C	già Traversa Bernardo Quaranta	Barra
TRAVERSA DETTA		STORNAIUOLO CANONICO COSIMO	C	detta anche traversa Ruta	Secondigliano
VIA		STORNAIUOLO CANONICO COSIMO	C		Secondigliano
VICO		STRETTOLA A CHIAIA	C		Chiaia
VICO 2°		STRETTOLA AGLI OREFICI	C		Pendino
VICO		STRETTOLA AGLI OREFICI	C		Pendino

COMUNE DI NAPOLI

CANONE PER L'OCCUPAZIONE DI SPAZI ED AREE PUBBLICHE

STRADARIO

toponimi		categoria	note	quartiere
VIA	SUMMONTE PIETRO	C	già 2° tratto di Via Vicinale Starza	Bagnoli
GRADINI	SUOR ORSOLA	C		Montecalvario
VIA	SUOR ORSOLA	C		Montecalvario
VIA	SVETONIO	C		Bagnoli
VIA	TACITO	C		Bagnoli
PIAZZA	TAFURI GIOVANNI BERNARDINO	C	già Piazza Larga o Piscinola	Piscinola
VIA	TAGLIAMENTO	C		Soccavo
VIA	TAGLIAMONTE ANTONIO	C		Secondigliano
VICOLETTO	TAGLIAMONTE ANTONIO	C	Già Via Stornaiuolo	Secondigliano
VIA	TALETE DI MILETO	C	già Quinta Traversa di Via Vicinale Campanile	Planura
VIA	TAMMARO LUIGI	C	già Seconda Traversa di Via Apostolico	Ponticelli
VIA	TANSILLO LUIGI	C		Fuorigrotta
VIA	TANUCCI BERNARDO	C		S. Carlo Arena
VIA	TAPPIA GIOVANNI	C		Mercato
VICO	TARALLARI	C		Pendino
VICOLETTO PRIVATO	TARALLO	C		S. Giovanni a Teduccio
VIA	TARANTINI LEOPOLDO	C		Poggioreale
VIA	TARI ANTONIO	C	da 2 a 26 (pari) - già Vico S. Agnello dei Grani	Pendino
VIA	TARI ANTONIO	C	da 1 a 3/A (dispari)	Porto
VIA	TARQUINIO PRISCO	C		Soccavo
LARGO	TARSIA	C		Avvocata
SALITA	TARSIA	C		Avvocata
VICO	TARSIA	C		Avvocata
VIA	TARTAGLIA NICCOLO'	C		Planura
GRADINI	TASSO	C		Vomero
SUPPORTICO	TAVERNA DEL FERRO	C	detto anche Largo Nananà	S. Giovanni a Teduccio
VIA	TAVERNA DEL FERRO	C	da 2 a 52 (pari)	S. Giovanni a Teduccio
VIA	TAVERNA DELLA NOCE	C		Ponticelli
TRAVERSA	TAVERNA DELLE BRECCE	C		Barra
VIA	TAVERNA DELLE BRECCE	C	da 2 a 12 (pari)	Barra
VIA	TAVERNA DELLE BRECCE	C	da 5 a 9 (dispari)	S. Giovanni a Teduccio
LARGO	TAVERNA NUOVA ALLO SCUDILLO	C		Stella
VICO	TAVERNA PENTA	C		Montecalvario
VICO	TAVERNOLA	C		S. Carlo Arena
VICOLETTO	TAVERNOLA	C		S. Carlo Arena
CUPA DETTA	TAVERNOLA	C		Scampia

COMUNE DI NAPOLI

CANONE PER L'OCCUPAZIONE DI SPAZI ED AREE PUBBLICHE

STRADARIO

toponimi		categoria	note	quartiere
VIA VICINALE		TAVERNOLA	C	Scampia
VIA COMUNALE		TAVERNOLA	C	S.Pietro a Patierno
VIA		TAVERNOLA CASA VECCHIA	C	Barra
VIA		TEANO	C	Miano
VICO LUNGO		TEATRO NUOVO	C da 58 a 72 (consecutiva)	Montecalvario
VICO		TEATRO NUOVO	C	Montecalvario
VIA NUOVA		TEATRO S.FERDINANDO	C detta anche Calata S.Ferdinando	S.Lorenzo
VIA		TELESINO ALESSANDRO	C già Calata Marruccella	Avvocata
VIA		TELESIO BERNARDINO	C	S.Carlo Arena
VIA		TENORE MICHELE	C già salita S.Maria degli Angeli alle Croci	S.Carlo Arena
VIA		TERENZIO	C	Bagnoli
VIA PRIVATA	DELLE	TERME	C detta anche Via Giustino Domenico	Bagnoli
CUPA VICINALE		TERRACINA	C da 1 a 113 (dispari)	Bagnoli
CUPA VICINALE		TERRACINA	C da 2 a 122 (pari)	Fuorigrotta
TRAVERSA 1^ CUPA		TERRACINA	C	Fuorigrotta
PIAZZETTA		TERRACINA LAURA	C	Chiaia
VIA		TERTULLIANO	C	Soccavo
VICO		TESSITORI	C	S.Carlo Arena
VICOLETTO		TESSITORI	C	S.Carlo Arena
VIA	DEI	TESSITORI DI SETA	C già Traversa detta Camposanto	Secondigliano
VIA		TESTA GIUSEPPE	C già Via Marco Polo	Fuorigrotta
VIA		TESTA RAFFAELE	C da 2 a 6 (pari)	Barra
VIA		TESTA RAFFAELE	C da 1 a 63 (dispari) - già Via Comunale Ripa Lago	S.Giovanni a Teduccio
VIA		TESTI PIETRO	C	Fuorigrotta
TRAVERSA DETTA		TEVERE	C	Soccavo
VIA		TEVERE	C	Soccavo
VIA		TIBERIO	C	Fuorigrotta
VIA		TIBULLO	C	Bagnoli
VIA		TICINO	C	Soccavo
CUPA		TIERZO	C solo civico 1	Barra
VIA COMUNALE		TIERZO	C da 1 a 5 e dal 21 al 29	Barra
VIA COMUNALE		TIERZO	C da 6 a 26 (pari) e da 7 a 15 (dispari)	Ponticelli
VIA VICINALE		TIERZO	C	Ponticelli
VIALE	DEI	TIGLI	C	S.Carlo Arena
VIA		TIGLIO	C già Via Comunale Bottega	Chiaiano
VICO		TIGLIO	C	Miano

COMUNE DI NAPOLI

CANONE PER L'OCCUPAZIONE DI SPAZI ED AREE PUBBLICHE

STRADARIO

toponimi			categoria	note	quartiere
VIA		TILGHER ADRIANO	C	già Vicoletto Acitillo	Vomero
VICO	DEI	TINELLARI	C		S.Lorenzo
VICO		TIRATOIO	C		S.Ferdinando
VIA		TIRONE	C		Chiaiano
VICO		TIRONE	C		Chiaiano
VIA PRIVATA		TITO LIVIO	C		Posillipo
VICO	DELLA	TOFA	C		Montecalvario
VICOLETTO	DELLA	TOFA	C		Montecalvario
VIA		TOMMASI SALVATORE	C	già Via S.Potito	Avvocata
VIA		TORALDO FRANCESCO	C		S.Lorenzo
VIA VICINALE		TORCIOLANO	C		Pianura
VIA		TORINO	C		S.Lorenzo
VIA		TORNIERI	C		Pendino
VICO 1°		TORNIERI	C		Pendino
VIALE	DEL	TORO	C		S.Carlo Arena
VICO		TORRE	C		Piscinola
VICOLETTO DETTO	DELLA	TORRE	C	già Vico detto del Sindaco	Secondigliano
CUPA		TORRE CERVATI	C	da 2 a 30 (pari)	Chiaia
VIA		TORRE CERVATI	C	senza civici	Chiaia
CUPA		TORRE CERVATI	C	vedi Bramante Donato	Fuorigrotta
VIA		TORRE CERVATI	C	da 1 a 11 (dispari)	Fuorigrotta
VIA VICINALE		TORRE CERVATI	C	solo civici 1 2 e 3 cons.	Fuorigrotta
VIA VICINALE		TORRE DI FRANCO	C		Soccavo
VICO		TORRICCHIO	C		Avvocata
VIA		TORRICELLI EVANGELISTA	C	già Prima Traversa di Via Duca D'Aosta	Pianura
VIA		TOSCA	C		Pianura
RUA		TOSCANA	C		Pendino
STRADA COMUNALE		TOSCANELLA	C	dal 9 al 55 (dispari) - dal 2 al 28 (pari) detta anche Cupa Comunale Toscanella	Chiaiano
TRAVERSA 1^		TOSCANELLA	C		Chiaiano
TRAVERSA 2^		TOSCANELLA	C		Chiaiano
TRAVERSA 3^		TOSCANELLA	C		Chiaiano
TRAVERSA 4^		TOSCANELLA	C		Chiaiano
TRAVERSA	DI VIA NUOVA DETTA	TOSCANELLA	C		Chiaiano
VIA NUOVA DETTA		TOSCANELLA	C	dal 3 al 231 (dispari) - dal 34 al 120 (pari)	Chiaiano

COMUNE DI NAPOLI

CANONE PER L'OCCUPAZIONE DI SPAZI ED AREE PUBBLICHE

STRADARIO

toponimi			categoria	note	quartiere
VIA NUOVA		TOSCANELLA	C	nessun civico	Piscinola
VIA		TOSCANINI ARTURO	C		Ponticelli
VIA		TOSCANO ANTONIO	C		Mercato
VIA		TOSTI PADRE LUIGI	C		Pendino
CUPA	DELLE	TOZZOLE	C	già Cupa S.Maria delle Tozzole	Piscinola
VIA		TRACCIA A POGGIOREALE	C	detta anche Via Traccia a S.Giovanni	Poggioreale
VICO		TRAETTA	C		Stella
VIA		TRAETTA TOMMASO	C		S.Carlo Arena
VIALE		TRAIANO	C		Soccavo
VIA	DELLA	TRAMONTANA	C	già Seconda Traversa di Strada Privata Cupa del Principe	S.Pietro a Patierno
VIA		TRAMONTANO GIANCARLO	C		Pendino
PIAZZA		TRAMWAY	C		S.Pietro a Patierno
TRAVERSA		TRAMWAY	C		S.Pietro a Patierno
VIA		TRANSVERSA	C		S.Pietro a Patierno
VIA DETTA		TRANVIA FRATTA	C	già Via Tranvia Fratta	Secondigliano
STRADA COMUNALE		TRAVERSA	C		Barra
VICO	DEI	TRAVI	C		S.Lorenzo
VICO		TRE RE A TOLEDO	C		Montecalvario
VICO		TRE REGINE	C		Montecalvario
VICO		TRE TORNESI	C		Montecalvario
VIA VICINALE		TRENCIA	C		Planura
VIA		TRENTINO	C		Miano
VICO DETTO	DEL	TRIBUNALE	C		Secondigliano
VIA		TRIBUNI DELLA PLEBE	C	già Seconda Traversa Nicolò Garzilli	Soccavo
VIA		TRINCHERA PIETRO	C	già Vico della Lava	S.Lorenzo
PIAZZETTA		TRINCHESE SALVATORE	C		Pendino
VIA		TRINCHESE SALVATORE	C		Pendino
PIAZZETTA		TRINITA' ALLA CESAREA	C		Avvocata
VICO		TRINITA' ALLA CESAREA	C		Avvocata
PIAZZETTA		TRINITA' DEGLI SPAGNOLI	C	da 6 a 8 (consecutiva)	Montecalvario
VIA		TRINITA' DEGLI SPAGNOLI	C	da 27 a 43 (consecutiva)	Montecalvario
VICO LUNGO		TRINITA' DEGLI SPAGNOLI	C	da 1 a 17 (consecutiva) e da 55 a 75 (consecutiva)	Montecalvario
VICOLETTO		TRINITA' DEGLI SPAGNOLI	C	da 1 a 5 (consecutiva)	Montecalvario
PIAZZETTA		TRINITA' DEGLI SPAGNOLI	C	dal 3 al 4 (consecutiva)	S.Ferdinando
SALITA		TRINITA' DEGLI SPAGNOLI	C		S.Ferdinando
VIA		TRINITA' DEGLI SPAGNOLI	C	dal 1 al 26/A (consecutiva)	S.Ferdinando

COMUNE DI NAPOLI

CANONE PER L'OCCUPAZIONE DI SPAZI ED AREE PUBBLICHE

STRADARIO

toponimi			categoria	note	quartiere
VICO LUNGO		TRINITA' DEGLI SPAGNOLI	C	dal 18 al 33 (consecutiva) e da 35 a 53 (consecutiva)	S.Ferdinando
VICOLETTO		TRINITA' DEGLI SPAGNOLI	C	nessun numero	S.Ferdinando
VICO		TRINITA' DELLE MONACHE	C		Montecalvario
VIA		TRITTO GIOVANNI	C		S.Carlo Arena
VIA	DEL	TRIUMVIRATO	C	già Seconda Traversa Vicinale Palazziello	Soccavo
STRADA COMUNALE		TRIVIO	C	In parte assorbita dall'aeroporto	S.Pietro a Patierno
VIA	DEL	TRIVIO	C	detta Trivice	Vicaria
VICO		TRONARI	C		S.Carlo Arena
VICOLETTO		TRONARI	C		S.Carlo Arena
VICO	DELLE	TRONE	C		Avvocata
VIA		TROVATORE	C	già Terza Traversa Campanile	Planura
VIA		TROYA CARLO	C		Pendino
VICO		TRUCCO	C		Montecalvario
STRADA VICINALE		TUFARELLI	C		S.Pietro a Patierno
VIA		TULLIO OSTILIO	C		Soccavo
VIA		TUPPUTI OTTAVIO	C		S.Lorenzo
VIA		TURIELLO PASQUALE	C		Vicaria
VIA		TUTINI CAMILLO	C		Avvocata
VICO		TUTTI I SANTI	C		S.Lorenzo
VIA		UCCELLO PAOLO	C	già Seconda Traversa di Via Comunale Catena	Planura
VIA		UMBRIA	C	già Traversa Privata Imperatore	Miano
VIA		UNDICI FIORI DEL MELARANCIO	C		Arenella
VIA		USSANI VINCENZO	C		Arenella
VIA		VACCARO GIUSEPPE	C	già Seconda e Prima Traversa Angogna	Planura
VICO		VACCHE A S. LIBORIO	C		Montecalvario
VICO		VACCHE ALLA CONCERTIA	C		Pendino
VICOLETTO		VACCHE ALLA CONCERTIA	C	già parte di Vico Vacche alla Conceria	Pendino
VIA		VALENTE PIETRO	C		Planura
VICO		VALENTE VINCENZO	C	già Vico Filangieri	Miano
VIA		VALLETTA GIUSEPPE	C	già Via G. Capurro detta Cortile Sabbia	Barra
VICO		VALLETTA NICOLA	C		S.Lorenzo
VIA VICINALE		VALLONE DI MIANO	C		Miano
VICO	DEL	VASTO A CAPUANA	C		S.Lorenzo
VICO	DEL	VASTO A CASANOVA	C		S.Lorenzo
STRADA COMUNALE		VECCHIA	C		Planura
VICO		VECCHIA VETRIERA	C		Pendino

COMUNE DI NAPOLI

CANONE PER L'OCCUPAZIONE DI SPAZI ED AREE PUBBLICHE

STRADARIO

toponimi			categoria	note	quartiere
VICO	DELLE	VECCHIE	C		Stella
TRAVERSA	DI CUPA DELLA	VEDOVA	C		Miano
TRAVERSA 2^		VELA GIAMBATTISTA	C		Barra
TRAVERSA 3^		VELA GIAMBATTISTA	C		Barra
TRAVERSA 4^		VELA GIAMBATTISTA	C		Barra
TRAVERSA 5^		VELA GIAMBATTISTA	C		Barra
TRAVERSA		VELA GIAMBATTISTA	C		Barra
VIA		VELA GIAMBATTISTA	C	già Via S.Lucia	Barra
PIAZZA		VELOTTI EGIDIO	C	già Largo S.Anna	Barra
VIA		VELOTTI EGIDIO	C	detta anche Via Tenente L. Lanza	Barra
VICO		VENAFRO	C	già Via Miroballo al Porto	Porto
VIA		VENEZIA	C		S.Lorenzo
VICO		VENEZIA	C		S.Lorenzo
VIA		VENEZIA GIULIA	C		Fuorigrotta
TRAVERSA DETTA		VENIERO SEBASTIANO	C		Fuorigrotta
VIA		VENIERO SEBASTIANO	C		Fuorigrotta
SALITA		VENTAGLIERI	C		Avvocata
VIA		VENTAGLIERI	C		Avvocata
VICO	DEI	VENTI	C		S.Carlo Arena
VIA		VENTI SETTEMBRE	C		Chiaiano
VIA		VENTILABRO	C	già Tratto di Via Cavone degli Sbirri	Soccavo
VICO		VERDE MONTEOLIVETO	C		S.Giuseppe
CUPA		VERDOLINO	C		Arenella
VIA VICINALE		VERDOLINO	C	già Primo Tratto di Via Vicinale Verdolino	Soccavo
VIA	DEI	VERGINI	C	da 33 a 68 (consecutiva)	S.Carlo Arena
VIA	DEI	VERGINI	C	da 1 a 31 (consecutiva)	Stella
VIA		VESPULO	C	già Tratto di Traversa Quattrocalli o ex Civ.n.40 di Via Comunale Luce	S.Pietro a Patierno
VIA		VESUVIO	C		Poggioreale
VIA	DELLA	VETERINARIA	C		S.Carlo Arena
VICO		VETRIERA	C	già Vicoletto del Vasto a Chiaia	Chiaia
FONDACO		VETRIERA VECCHIA	C	già Fondaco S.Matteo	Pendino
VIA		VIANELLI ACHILLE	C		Chiaia
FONDACO		VICARIA	C	tra 10 e 13 di Vico Vicaria	S.Lorenzo
VICO		VICARIA	C		S.Lorenzo
VIA		VICARIA VECCHIA	C		Pendino
VIA		VIETRI	C		S.Giovanni a Teduccio

COMUNE DI NAPOLI

CANONE PER L'OCCUPAZIONE DI SPAZI ED AREE PUBBLICHE

STRADARIO

toponimi		categoria	note	quartiere
STRADA		VIGLIENA	C	S.Giovanni a Teduccio
STRADONE		VIGLIENA	C	S.Giovanni a Teduccio
VICO 1°		VILLA	C	S.Giovanni a Teduccio
VICO 2°		VILLA	C	detto anche Via Panarella
VICO 3°		VILLA	C	S.Giovanni a Teduccio
PROLUNGAMENTO TRAVERSA 4^		VILLA BISIGNANO	C	Barra
TRAVERSA 1^		VILLA BISIGNANO	C	Barra
TRAVERSA 2^		VILLA BISIGNANO	C	Barra
TRAVERSA 4^		VILLA BISIGNANO	C	Barra
TRAVERSA 5/A		VILLA BISIGNANO	C	Barra
TRAVERSA 5^		VILLA BISIGNANO	C	Barra
TRAVERSA 6^		VILLA BISIGNANO	C	Barra
VIA		VILLA BISIGNANO	C	già Via Bisignano
VIALE PRIVATO		VILLA CAMALDOLI	C	ex Via Guantai ad Orsolone n°64
CALATA		VILLA DEL POPOLO	C	Zona Mare--/B
VIALE	DELLA	VILLA ROMANA	C	dal civ.n.23 al civ.n.213
VIALE	DELLA	VILLA ROMANA	C	Ponticelli
STRADA		VILLA S.GIOVANNI	C	S.Giovanni a Teduccio
VIALE		VILLA S.MARIA	C	già Vico 2° Vittorio Emanuele
VIA VICINALE		VILLANI	C	Ponticelli
SALITA		VILLANOVA	C	già Via e Gradini Canalone a Posillipo
VIA		VILLANOVA	C	Posillipo
VICOLETTO		VILLANOVA	C	detto anche Cupa Carelli
VIA		VILLARI ANTONIO	C	già Vico Tagliaferri
VIA		VISCARDI	C	Ponticelli
VIA VICINALE CUPA		VISCONTI	C	Ponticelli
VIA VICINALE		VISCONTI	C	Ponticelli
VIA		VISCONTI	C	Scampia
GRADINI		VITA	C	Stella
SUPPORTICO		VITA	C	Stella
VIA		VITAGLIANO GIUSEPPE	C	già Traversa 2^ Terracciano
VIALE PRIVATO		VITALE ANTONIO	C	S.Carlo Arena
PIAZZA		VITALE ETTORE	C	già Piazza Pubblica
VIA		VITALE GUIDO AMEDEO	C	già Vico dei Cinesi
VIA	DELLA	VITE GRECA	C	Seconda Traversa a Sinistra di Via Luce
VICO		VITOLO	C	Stella

COMUNE DI NAPOLI

CANONE PER L'OCCUPAZIONE DI SPAZI ED AREE PUBBLICHE

STRADARIO

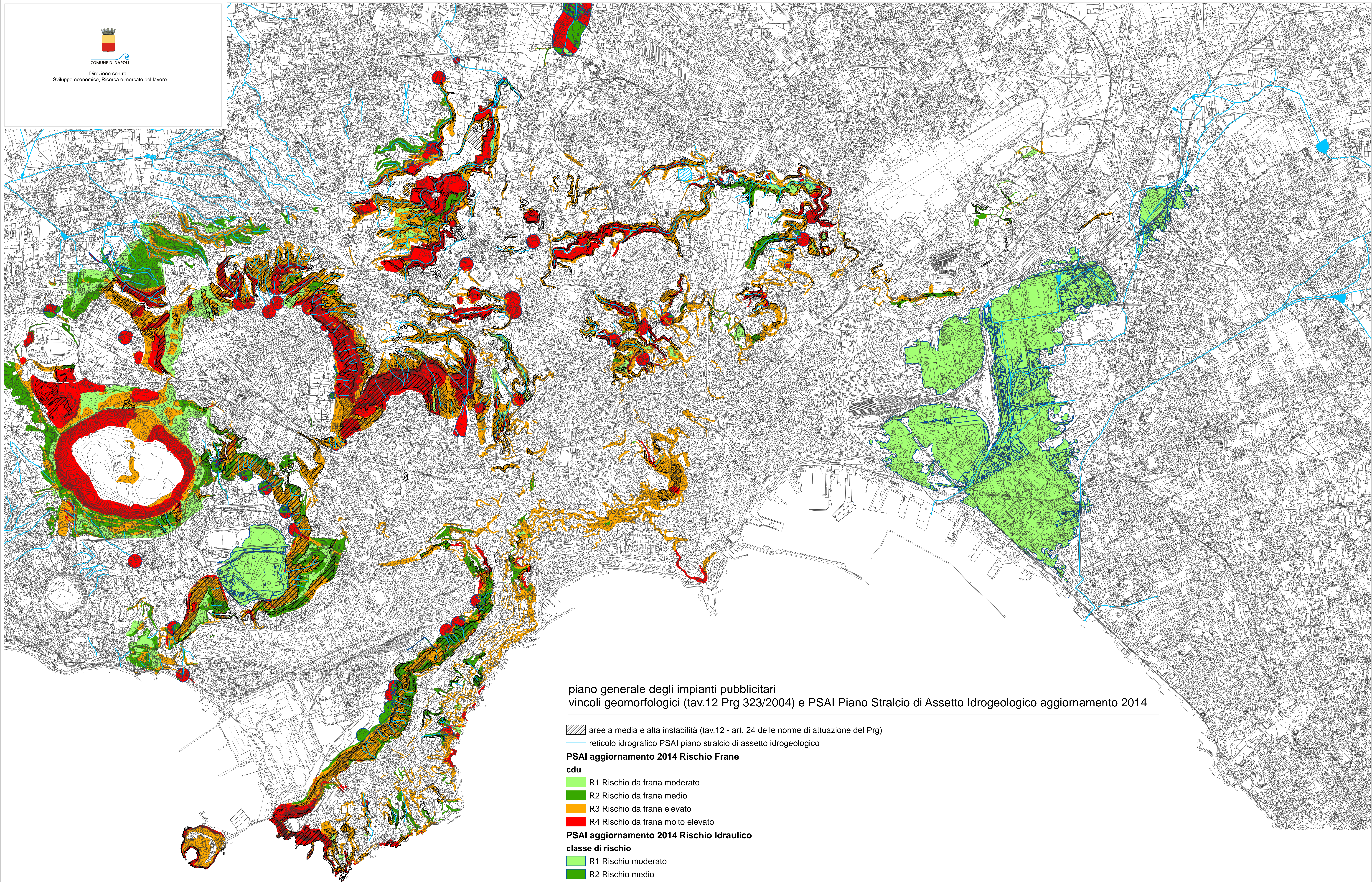
toponimi			categoria	note	quartiere
CUPA PRIVATA		VITTORIO EMANUELE	C	detta anche Sperinella	Chiaia
GRADINI		VITTORIO EMANUELE	C	già Gradini S.Maria Apparente	Chiaia
VICO 4°		VITTORIO EMANUELE	C		Chiaia
SCALETТА		VITTORIO EMANUELE	C		Montecalvario
PIAZZA		VITTORIO EMANUELE	C		Piscinola
VIA		VITTORIO EMANUELE	C	63 a 351 e dal 128 al 350	Piscinola
VIA		VITTORIO EMANUELE III A MIANO	C	già Via Quattromani	Miano
VIA		VITTORIO EMANUELE III A SECONDIGLIANO	C		Secondigliano
VIA		VITTORIO VENETO	C	da 1 a 61 e da 4 a 626 già Via Piscinola o Via Vecchia Miano - Piscinola	Miano
VICO		VITTORIO VENETO	C		Miano
TRAVERSA 1^		VITTORIO VENETO	C		Piscinola
TRAVERSA 2^		VITTORIO VENETO	C		Piscinola
TRAVERSA 3^		VITTORIO VENETO	C		Piscinola
TRAVERSA 4^		VITTORIO VENETO	C		Piscinola
VIA		VITTORIO VENETO	C	da 63 a 351 (dispari) e da 128 a 350 (pari)	Piscinola
CALATA		VITTORIO VENETO	C		Zona Mare--/C
VIA		VIVALDI ANTONIO	C	Strada Vicinale Lupara	Pianura
VIA		VIVIANI RAFFAELE	C	già Traversa Molo Piccolo	Porto
VIA		VIZIOLI FRANCESCO	C	già 2^ Traversa Camaldoli	Arenella
VIA VICINALE		VOLO S. ANGELO	C	dal 54 al 64 (pari)	Bagnoli
VIA VICINALE		VOLO S.ANGELO	C	da 11 al 19 (dispari) e dal 2 al 64 (pari)	Fuorigrotta
VIA		VOLPICELLA LUIGI	C	da 1 a 589 (dispari) e da 2 a 384 (pari) - già tratto della Via Provinciale Napoli-Ottaviano	Barra
VIA		VOLPICELLA LUIGI	C		Ponticelli
VICO		VOLPICELLI	C		Porto
LARGO		VOLPICELLI CATERINA	C	già Largo Petrone	Avvocata
VIA		VOLTA ALESSANDRO	C	già Via 3 - 3	Zona Industriale
PIAZZA		VOLTURNO	C	già Vicoletto 3° delle Pergole	S.Lorenzo
CUPA 1^		VRITO	C		Chiaiano
CUPA 2^		VRITO	C		Chiaiano
STRADA VICINALE 1^		VRITO	C		Chiaiano
STRADA VICINALE 2^		VRITO	C		Chiaiano
VIA		WINSPEARE DAVIDE	C	già 10^ traversa Duca D'Aosta	Fuorigrotta
VIALE PRIVATO		WINSPEARE DAVIDE	C		Vomero
VIA		WITTING AUGUSTO	C		Porto
VIA		WOLF VIRGINIA	C	già Travesa di Via Angelo Camillo De Meis	Ponticelli

COMUNE DI NAPOLI



CANONE PER L'OCCUPAZIONE DI SPAZI ED AREE PUBBLICHE

STRADARIO

toponimi			categoria	note	quartiere
VICO	DELLA	ZABATTERIA	C	già Vico Tornieri	Pendino
PIAZZA		ZANARDELLI GIUSEPPE	C		Secondigliano
VIA		ZANFAGNA ENEA	C	già tratto di Via del Nuovo Rione S.Giovanni	Fuorigrotta
VIA		ZANNOTTI MICHELE	C	già parte di Vico 2° S.Caterina Spina Corona	Pendino
VIA		ZANOTTI BIANCO UMBERTO	C		Miano
VICO		ZAPPARI	C		Pendino
TRAVERSA DETTA		ZARA	C		Poggioreale
VIA		ZARA	C		Poggioreale
VIA		ZECCA DEI PANNI	C		Pendino
VIA		ZENONE DI ELEA	C	già Sesta Traversa Campanile	Planura
VIA	DEGLI	ZINGARI	C		S.Lorenzo
VIA	DELLE	ZITE	C	da 1 a 47 (dispari)	Pendino
VIA	DELLE	ZITE	C	da 2 a 62 (pari)	S.Lorenzo
VICO		ZITE AL LAVINAIO	C		Pendino
VIA PRIVATA		ZIVIELLO CARLO	C		Secondigliano
VIALE	DELLO	ZODIACO	C		Secondigliano
VIA		ZUCCARINI OLIVIERO	C		Scampia
FONDACO		ZUCCARO	C	civico 11 di Via S.Caterina a Formiello	S.Lorenzo
VIA		ZURLO GIUSEPPE	C	già Traversa Bottazzi	S.Carlo Arena
VICO	DEI	ZUROLI	C		Pendino
VICOLETTO	DEI	ZUROLI	C		Pendino







piano generale degli impianti pubblicitari
vincoli geomorfologici (tav.12 Prg 323/2004) e PSAI Piano Stralcio di Assetto Idrogeologico aggiornamento 2014

 aree a media e alta instabilità (tav.12 - art. 24 delle norme di attuazione del Prg)
 reticolo idrografico PSAI piano stralcio di assetto idrogeologico





PSAI aggiornamento 2014 Rischio Frane

cdu

-  R1 Rischio da frana moderato
-  R2 Rischio da frana medio
-  R3 Rischio da frana elevato
-  R4 Rischio da frana molto elevato

PSAI aggiornamento 2014 Rischio Idraulico

classe di rischio

-  R1 Rischio moderato
-  R2 Rischio medio
-  R3 Rischio elevato
-  R4 Rischio molto elevato

Il PSAI è uno strumento in continua evoluzione.
Per gli aggiornamenti consultare il sito istituzionale
www.adbcampaniacentrale.it

aprile 2015
scala 1:17.000
CTR progetto O.R.CA. regione Campania levata 2004

SIT
sistema informativo territoriale

0 250 500 1.000 metri

ALLEGATO D DEROGHE E DISTANZE

Sono disposte le seguenti deroghe in materia di distanze per l'installazione di mezzi pubblicitari, ai sensi dell'art. 23 comma 6 del Codice della Strada e art. 51 del Regolamento di esecuzione del Codice della Strada:

Distanza dalle intersezioni e dagli impianti semaforici (in metri)*		
Tipologia mezzo pubblicitario	Prima dell'intersezione o dell'impianto semaforico	Dopo dell'intersezione o dell'impianto semaforico
A – C- D	15	10
B	0	0

*Le distanze non si applicano per i mezzi pubblicitari collocati in posizione parallela al senso di marcia e posti in aderenza a fabbricati/costruzioni fisse retrostanti di altezza minima mt 3.

Distanza da segnali di indicazione, pericolo, prescrizione (in metri)*		
Tipologia mezzo pubblicitario	Prima del segnale	Dopo il segnale
A - C - D	10	5
B	0	0

*Le distanze non si applicano per i mezzi pubblicitari collocati in posizione parallela al senso di marcia e posti in aderenza a fabbricati/costruzioni fisse retrostanti di altezza minima mt 3.

Distanza da imbocchi di gallerie e sottopassi (in metri)*	
Tipologia mezzo pubblicitario	Distanza
A - B - C - D	50

*Le distanze non si applicano per i mezzi pubblicitari collocati in posizione parallela al senso di marcia e posti in aderenza a fabbricati/costruzioni fisse retrostanti di altezza minima mt 3

Distanze tra impianti (in metri)**	
Tipologia	Distanza
A-D	10
B	15 (da altri impianti della medesima tipologia)
C	200

**Le distanze si intendono riferite a impianti sia su suolo pubblico che suolo privato e vanno misurate in ogni direzione (orizzontale, verticale, ecc.)

Distanze minime dal limite della carreggiata

Gli impianti devono essere collocati a una distanza dal limite della carreggiata non inferiore a 0,50 metri.

Al fine di consentire il transito pedonale, gli impianti devono essere collocati preferibilmente in aderenza ai fabbricati e, in ogni caso, in maniera tale da garantire uno spazio adibito di larghezza non inferiore a metri 2,00, libero da ostacoli.

Nella zona rossa del PGI, e, nelle altre zone quando le caratteristiche geometriche del marciapiede non consentano il rispetto della distanza sopra indicata, l'installazione è ammessa a condizione che sia garantita una zona per la circolazione dei pedoni di larghezza non inferiore a metri 1,20, libera da ostacoli.

Posizionamento su spartitraffico

Tutti i mezzi pubblicitari possono essere installati laddove le dimensioni dello spartitraffico siano uguali o superiori a metri 4

LEGENDA:

- A. impianti pubblicitari collocati su ritti
- B. teli su ponteggi- impianti temporanei collocati su facciate di fabbricati – impianti posti in sopraelevazione a recinzione
- C. impianti a tecnologia avanzata
- D. preinsegne

ALLEGATO C
TIPOLOGIE DI MEZZI PUBBLICITARI AMMESSI NEL TERRITORIO DEL COMUNE DI NAPOLI

I mezzi pubblicitari ammessi nel territorio cittadino sono di tipo tradizionale (di supporto a manifesti cartacei), a messaggio variabile (teli scorrevoli/rotor, prismi rotanti) e a tecnologia avanzata.

I mezzi pubblicitari a tecnologia avanzata (monitor, videowall) prevedono il governo da remoto della trasmissione e/ o riproduzione di immagini e video, e sono consentiti solo in abbinamento a servizi di pubblica utilità secondo le seguenti indicazioni:

- sui mezzi pubblicitari permanenti e temporanei, nelle zone pedonali sono consentiti fino a massimo 12 mq, nelle ZTL e zone aperte al traffico veicolare sono consentiti fino a 6,5 mq;
- sui teli su ponteggi di cantiere possono essere integrati fino ad 1/3 della superficie del telo nelle zone pedonali, e fino a 6,5 mq nelle ZTL e zone aperte al traffico veicolare;
- deve garantirsi una variabilità tra un messaggio e l'altro non inferiore a 10 secondi;
- devono essere spenti dalle ore 22 alle ore 8 del giorno successivo, in periodo di orario solare, e dalle ore 23 alle ore 8 del giorno successivo se in periodo di orario legale;
- è vietato il collegamento a canali televisivi nazionali ed internazionali

Le tipologie di mezzi pubblicitari ammessi sono riportati nella tabella seguente.

Tipologia	Descrizione e collocazione	Illuminazione e trasmissione messaggi
Cartello	mezzo pubblicitario mono o bifacciale costituito da uno o due montanti, pannello piano di profondità massima di metri 0,30 e cornice massima di metri 0,15. Dimensioni consentite: in metri: 0,70x1,00 – 1,00x1,40 - 2,00x1,40 1,20x1,80- 2x2 – 3x2 fino a 6,5 mq. Può essere collocato su ritti o ancorato a parete in allineamento con la costruzione fissa preesistente. Altezza minima dal suolo metri 2,40.	a) opaco b) luminoso c) illuminato d) messaggio fisso o variabile (rotor, prismi rotanti) e) tecnologicamente avanzato.
Poster	mezzo pubblicitario mono o bifacciale, di dimensioni tra 6,5 mq e 36 mq. Elementi costitutivi: uno o due montanti, pannello piano di profondità massima di metri 0,30 e cornice massima di metri 0,15. Altezza minima dal suolo mt 2,40. Dai 12 mq in poi è consentito solo su facciate, muri di contenimento e non su ritti, ed in allineamento con la costruzione retrostante.	a) opaco b) luminoso c) illuminato d) messaggio fisso o variabile (rotor, prismi rotanti)
Quadro pittorico	Mezzo pubblicitario monofacciale. È consentito esclusivamente su fronti ciechi di fabbricati urbani, industriali e di servizio. Modalità di collocazione: I supporti di ancoraggio devono essere	a) opaco b) luminoso c) illuminato d) messaggio fisso

	<p>opportunamente occultati. Se prevista illuminazione, la distanza dalle pareti finestrate di edifici fronteggianti deve essere almeno metri 10. Dimensioni consentite: Non superiore al 75% della superficie del fronte cieco del fabbricato. Distanza minima dal suolo metri 4. Il numero massimo di mezzi su una unica parete è di 1.</p>	
<p>Telo pubblicitario su fronti ciechi (da mq 36 in poi)</p>	<p>Mezzo pubblicitario di tipologia tradizionale, monofacciale. È consentito esclusivamente su fronti ciechi di fabbricati urbani, industriali e di servizio. Elementi costitutivi: supporto in poliestere tipo tessitura 1/1 piana; resistenza alla lacerazione/trazione/fiamma autoestinguente in 2 classe. Escursione termica -30 gradi C + 70 gradi C. Bulloneria e sistemi di ancoraggio in acciaio inox. Tiranti e cavi con caratteristiche non inferiori a quelle del telo. Modalità di collocazione: I supporti di ancoraggio devono essere opportunamente occultati. Se prevista illuminazione, la distanza dalle pareti finestrate di edifici fronteggianti deve essere almeno metri 10. Dimensioni consentite: Non superiore al 75% della superficie del fronte cieco del fabbricato. Distanza minima dal suolo metri 4. Il numero massimo di mezzi ammessi su una unica parete è di 1.</p>	<p>a) opaco b) luminoso c) illuminato d) telo fisso</p>
<p>Telo pubblicitario su ponteggi e/o recinzioni di cantiere</p>	<p>Mezzo pubblicitario di tipologia tradizionale monofacciale, Elementi costitutivi: supporto in poliestere tipo tessitura 1/1 piana; resistenza alla lacerazione/trazione/fiamma autoestinguente in 2 classe. Escursione termica -30 gradi C + 70 gradi C. Bulloneria e sistemi di ancoraggio in acciaio inox. Tiranti e cavi con caratteristiche non inferiori a quelle del telo. Modalità di collocazione: Collocati in completa aderenza al ponteggio/recinzione di cantiere. L'apposizione dei mezzi pubblicitari sui ponteggi non dovrà impedire la visibilità dall'interno verso l'esterno e viceversa per motivi di sicurezza. Dimensioni consentite: Il messaggio pubblicitario non può superare il 75% della superficie totale del ponteggio/recinzione di cantiere.</p>	<p>a) opaco b) illuminato, c) eventualmente integrato da mezzo pubblicitario tecnologicamente avanzato</p>

	<p>Tale limite è fissato al 50% in caso di beni sottoposti a vincolo, fatte salve ulteriori prescrizioni imposte dall'Autorità per la tutela del vincolo. È sempre richiesta la riproduzione del prospetto dell'edificio sulla parte di telo non interessata dal messaggio pubblicitario. In caso di sponsorizzazione il logo dello sponsor può sostituire lo slogan commerciale.</p>	
Mezzi pubblicitari su tetto	<p>Mezzo pubblicitario monofacciale o bifacciale, di tipo tradizionale. Dimensioni consentite: Non superiori al 70% della lunghezza della facciata dell'edificio sottostante e in altezza non superiore al 20% dell'altezza dell'edificio. Altezza massima consentita metri 4. Modalità di collocazione: Sono consentiti esclusivamente su edifici multipiano destinati ad attività residenziali, industriali e uffici, contrassegnati dalla presenza di almeno 3 piani. Sono ammessi mezzi pubblicitari su edifici mono o bipiano solo se destinati allo scopo di identificare la sede e pubblicizzarne l'attività e/o i prodotti di attività commerciali ed industriali. Limiti e prescrizioni: non sono ammessi più di due mezzi pubblicitari sullo stesso tetto nei limiti dimensionali complessivi indicati.</p>	<p>a) opaco b) luminoso c) illuminato</p>
Pellicolature, pittura ecologica su edifici, strutture e/o strade	<p>Mezzi pubblicitari temporanei opachi realizzati con vernici biodegradabili senza l'utilizzo di additivi chimici, antisdrucchiolo se realizzati su superfici in asfalto o cemento. Modalità di collocazione: da applicarsi direttamente sulla facciata di edifici o su superfici orizzontali (marciapiedi/piazze). Non è ammessa su superfici di pregio. I mezzi permanenti sono consentiti solo in aderenza alle stazioni bike/car/sharing. Dimensioni consentite: Non superiore a m2 3 per ciascun mezzo in caso di superfici orizzontali (marciapiedi/piazze), e fatto salvo un limite dimensionale inferiore imposto dall'Autorità di tutela dei vincoli monumentali/artistici e paesaggistici. Non superiori al 75% della facciata in caso di edificio fatto salvo un limite dimensionale inferiore imposto dall'Autorità di tutela dei vincoli monumentali/artistici e paesaggistici.</p>	<p>Ammessa illuminazione dall'alto verso il basso, solo su edifici.</p>

Totem	Mezzo pubblicitario bidimensionale o tridimensionale rigidamente vincolato al suolo completato da uno spazio mono, bifacciale o polifacciale , con superficie pubblicitaria massima di m2 10. Dimensioni consentite: Altezza massima consentita: metri 3,6; Diam./larg. massima consentita: metri 1,2.	a) opaco b) luminoso o illuminato, c) tecnologicamente avanzato
Insegne di esercizio	Scritta in caratteri alfanumerici, completata eventualmente da simboli e marchi, realizzata e supportata con materiali di qualsiasi natura, installata nella sede dell'attività cui si riferisce o nelle pertinenze accessorie alla stessa.	Si rinvia agli schemi tecnici per insegne allegati al P.G.I. Approvato con DCC 419/99
Preinsegne	iscrizione in caratteri alfanumerici, completata da freccia di orientamento ed eventualmente da simboli e da marchi, realizzata su manufatto bifacciale e bidimensionale, utilizzabile su una sola o su entrambe le facce, supportato da una idonea struttura di sostegno, finalizzata alla pubblicizzazione direzionale della sede dove si esercita una determinata attività e installata in modo da facilitare il reperimento della sede stessa nel raggio di 5 chilometri.	Non ammessa illuminazione
Portale della comunicazione	Mezzo pubblicitario bidimensionale o tridimensionale, monofacciale o bifacciale. Elementi costitutivi: base opaca e parte superiore costituita da pannello tradizionale o tecnologicamente avanzato. Dimensioni consentite: in zona non sottoposta a vincolo: Altezza metri 9, Larghezza metri 1,2 e Base mq 1,2 in zona sottoposta a vincolo: Altezza metri. 3, Larghezza metri 1,2 e Base m2 0,6 (Superficie espositiva massima in caso di pannello digitale m2 0,6) – Eventuali strutture informative temporanee di dimensioni maggiori a quelle previste possono essere consentite solo previa approvazione del progetto con delibera di Giunta Comunale. Modalità di collocazione: è consentito nelle aree di pertinenza delle medie e grandi strutture di vendita e nei centri commerciali. Limiti e prescrizioni : Il mezzo deve trasmettere, a titolo gratuito, comunicazioni istituzionali in misura non inferiore al 10% del totale nel periodo espositivo di riferimento.	a) opaco b) luminoso o illuminato, c) tecnologicamente avanzato .

Striscione	mezzo pubblicitario temporaneo, monofacciale o bifacciale, opaco, bidimensionale, realizzato in tessuto, PVC o materiali similari, non cartaceo, privo di rigidità propria, realizzato in modo da resistere opportunamente alla forza del vento e agli altri agenti atmosferici. Dimensioni consentite: Base metri 10, Altezza metri 3. Modalità di collocazione: Il mezzo è ammesso in corrispondenza dell'ingresso di attività commerciali, culturali, sportive cc. e loro pertinenze.	Illuminato solo in occasione di eventi o manifestazioni culturali, sportive.
Stendardo, gonfalone	mezzo pubblicitario temporaneo, monofacciale o bifacciale, opaco, di materiale non cartaceo, privo di rigidità. Il manufatto deve essere dotato di opportuni agganci per la sospensione e la tesatura. Per le attività ricettive e culturali (musei, gallerie, teatri, cinema) è possibile l'installazione permanente. Dimensioni consentite: massimo m2 10. Modalità di collocazione: Da collocarsi ad un'altezza minima dal suolo pari a metri 2,2 se collocato in aderenza a fabbricato ovvero altezza minima dal suolo pari a metri 3,5 se collocato su palo.	Non ammessa illuminazione.
Bandiera a goccia	Mezzo pubblicitario temporaneo, monofacciale o bifacciale. Consentita su suolo pubblico e privato in occasione di eventi e manifestazioni commerciali culturali e simili. Dimensioni consentite: altezza massima metri 1,9. Da collocarsi presso l'attività commerciale o in prossimità dei luoghi interessati dall'evento	Non ammessa illuminazione
Strutture poggiate al suolo	Mezzo pubblicitario temporaneo non ancorato al suolo. Dimensioni consentite: Altezza massima consentita: metri 3. Ingombro massimo su suolo consentito: m2 1. Modalità di collocazione: da collocarsi presso l'attività commerciale o in prossimità dei luoghi interessati dall'evento. Limiti e prescrizioni : Sono consentiti esclusivamente in occasione di manifestazioni ed eventi di carattere commerciale, culturale e simili.	a) opaco b) luminoso o illuminato, c) a messaggio fisso o variabile (rotor, prismi rotanti) d) tecnologicamente avanzato
Mezzi pubblicitari di arredo urbano e di servizio : Mezzi pubblicitari aventi quale scopo primario un servizio di pubblica utilità nell'ambito dell'arredo urbano e stradale:		
Pensilina di attesa mezzi pubblici	Mezzo pubblicitario integrato nella	a) opaco

	pensilina	b) luminoso o illuminato, c) a messaggio fisso, variabile (rotor, prismi rotanti) o tecnologicamente avanzato
Palina Bus/Palina sharing mobility	Mezzo pubblicitario mono o bifacciale avente per scopo primario quello di segnalare e di informare l'utenza sulle fermate e sugli orari, nonché i punti di noleggio bici e auto. Dimensioni consentite per l pubblicità: m2 0,8. Modalità di Collocazione: in prossimità delle fermate e punti di noleggio bici e auto.	Illuminazione non ammessa
Colonne sharing mobility	Dimensioni consentite: non può eccedere le dimensioni del supporto su cui è inserito. Modalità di Collocazione: in aderenza alla colonna destinata alle prenotazioni/pagamenti relativi al bike/carsharing.	a) Opaco b) luminoso c) tecnologicamente avanzato
Quadro topografico	Mezzo pubblicitario destinato alla comunicazione pubblicitaria e al supporto di carte topografiche della città. Dimensione massima pari a m2 6 per lato.	a) Opaco b) luminoso c) tecnologicamente avanzato
Transenne parapedonali	Mezzo pubblicitario di tipo tradizionale a messaggio fisso. Dimensioni consentite: metri 2,00x1,00.	opaco
Orologi	Mezzo pubblicitario di tipo tradizionale, rigidamente vincolato al suolo o al muro e completato da uno spazio mono o bifacciale. Dimensioni consentite max 1 mq.	a) opaco b) luminoso
Armadi di distribuzione servizi tecnologici	Mezzo pubblicitario esclusivamente di tipo tradizionale, monofacciale collocato in aderenza all'armadietto di distribuzione dei servizi (elettricità, telefonia, ecc...)	Non ammessa illuminazione
Cestino portarifiuti pubblicitario o Contenitore raccolta differenziata rifiuti solidi urbani	Mezzo pubblicitario esclusivamente di tipo tradizionale monofacciale. Dimensioni consentite: non può eccedere le dimensioni del supporto su cui è inserito	Non ammessa illuminazione
Panchine - Bagni autopulenti	Mezzo pubblicitario esclusivamente di tipo tradizionale monofacciale. Dimensioni consentite: non può eccedere le dimensioni del supporto su cui è inserito	Non ammessa illuminazione
Vetrine posteriori o laterali di edicole	Mezzo pubblicitario monofacciale, Dimensioni consentite: Complessivamente non superiori a	a) opaco b) luminoso c) tecnologicamente avanzato

	m2 10 per edicola. Modalità di collocazione: Installati sulla vetrina posteriore ovvero laterale dell'edicola.	
--	--	--

È facoltà dell'Amministrazione autorizzare esposizione pubblicitaria su altri manufatti aventi quale scopi primari i servizi di pubblica utilità nell'ambito dell'arredo urbano e stradale, previa approvazione della tipologia e delle caratteristiche tecniche del mezzo.

Le distanze dei mezzi pubblicitari sono riportate nell'allegato D.

ALLEGATO B)
Coefficienti di specificità per particolari
tipologie di occupazione di suolo

<i>TIPOLOGIA DI OCCUPAZIONE CON COEFFICIENTE DIVERSO DA 1 (UNO)</i>	<i>COEFFICIENTE MOLTIPLICATORE</i>
<i>Strutture per attrazioni, giochi, divertimenti (circhi, giostre ecc.) di cui all'art. 28, comma 3, del Regolamento</i>	<i>0,2</i>
<i>Occupazioni con varchi di accesso alla proprietà privata, qualora asserviti a singola abitazione principale o a sua pertinenza</i>	<i>0,5</i>
<i>Occupazioni con varchi di accesso asserviti a usi non abitativi</i>	<i>2</i>
<i>Occupazioni con impianti, cavi e condutture in genere con esclusione di quelle finalizzate all'erogazione di pubblico servizio</i>	<i>0,1</i>
<i>Occupazioni per fiere e sagre connesse a festività laiche e religiose</i> <i>Occupazioni di carattere temporaneo realizzate dagli operatori artigiani nonché mercatali</i> <i>FINO AL 15° GIORNO.</i>	<i>0,3</i>
<i>Occupazioni per fiere e sagre connesse a festività laiche e religiose,</i> <i>Occupazioni di carattere temporaneo realizzate dagli operatori artigiani nonché mercatali</i> <i>DAL 16° GIORNO IN POI</i>	<i>0,15</i>
<i>Occupazioni con scavi e cantieri realizzati da soggetti erogatori di pubblici servizi, ad eccezione delle occupazioni d'urgenza di cui all'art.11 del Regolamento</i>	<i>0,3</i>
<i>Occupazioni di suolo finalizzate alla realizzazione di manifestazioni, spettacoli, eventi e rappresentazioni in genere;</i> <i>Riprese cinetelevisive</i> <i>FINO AL 14° GIORNO</i>	<i>0,3</i>
<i>Occupazioni di suolo finalizzate alla realizzazione di manifestazioni, spettacoli, eventi e rappresentazioni in genere;</i> <i>Riprese cinetelevisive</i> <i>DAL 15° GIORNO E FINO AL 30°</i>	<i>0,2</i>
<i>Occupazioni di suolo finalizzate alla realizzazione di manifestazioni, spettacoli, eventi e rappresentazioni in genere;</i> <i>Riprese cinetelevisive</i> <i>DAL 31° GIORNO IN POI</i>	<i>0,1</i>
<i>Occupazioni realizzate per iniziative di carattere umanitario, religioso, assistenziale, di volontariato, celebrative e del tempo libero, artistico, sportivo, turistico o culturale senza scopo di lucro e con finalità di utilità sociale</i> <i>FINO AL 14° GIORNO</i>	<i>0,2</i>

<i>Occupazioni realizzate per iniziative di carattere umanitario, religioso, assistenziale, di volontariato, celebrative e del tempo libero, artistico, sportivo, turistico o culturale senza scopo di lucro e con finalità di utilità sociale</i> DAL 15° GIORNO IN POI	0,1
<i>Occupazioni realizzate da sindacati, movimenti e partiti politici</i>	0,5
<i>Occupazioni di suolo comprensive della proiezione di tende sovrastanti (regolarmente autorizzate) per la sola area concessa coincidente con la proiezione delle tende</i>	0,75
<i>Occupazione destinate alla vendita di quotidiani e riviste (edicole)</i>	0,75
<i>Occupazioni di suolo finalizzate alla esposizione e vendita delle proprie opere d'arte, nonché quelle frutto del proprio ingegno di carattere creativo come indicato dall'art. 4 comma 2° lettera h) del D.Lgs. n. 114 del 31 marzo 1998 e successive modificazioni ed integrazioni</i>	0,2

ALLEGATO A

ELENCO DELLE DISPOSIZIONI IN MATERIA DI TUTELA DELLE CONDIZIONI DI LAVORO LA CUI VIOLAZIONE E' CAUSA OSTATIVA ALLA CONCESSIONE DI SUOLO

VIOLAZIONE	PERIODO DI NON REGOLARITA'
Articolo 437 C.P. "Rimozione od omissione dolosa di cautele contro infortuni sul lavoro"	24 mesi
Articolo 589, comma 2, C.P. "Omicidio colposo"	24 mesi
Articolo 590, comma 3, C.P. "Lesioni personali colpose"	18 mesi
Violazione di disposizioni la cui sanzione e prevista dagli articoli 55, commi 1, 2 e 5 lett. a), b), c), d); 68 comma 1 lett. a), b); 87, commi 1, 2 e 3; 159, commi 1 e 2 lett. a), b); 165; 170; 178; 219; 262 commi 1 e 2 lett. a), b); 282 commi 1 e 2 lett. a); del decreto legislativo 9 aprile 2008, n. 81 "Attuazione dell'articolo 1 della legge 3 agosto 2007, n. 123, in materia di tutela della salute e della sicurezza nei luoghi di lavoro"	12 mesi
Disposizioni indicate dall'articolo 105, comma 1 lett. a) e b), D.P.R. n. 320/1956 "Norme per la prevenzione degli infortuni e l'igiene del lavoro in sotterraneo"	12 mesi
Articolo 22, comma 12, D. Lgs. n. 286/1998 "Testo unico delle disposizioni concernenti la disciplina dell'immigrazione e norme sulla condizione dello straniero"	8 mesi
Articolo 3, commi da 3 a 5, del decreto-legge 22 febbraio 2002, n. 12, convertito, con modificazioni, dalla legge 23 aprile 2002, n. 73 "Disposizioni urgenti per il completamento delle operazioni di emersione di attività detenute all'estero e di lavoro irregolare"	6 mesi
Articoli 7 "Riposo giornaliero" e 9 "Riposi settimanali" del D. Lgs. n. 66/2003*	3 mesi

* Solo se inerente ad un numero di lavoratori pari ad almeno il 20% del totale delle unità lavorative regolarmente impiegate.